

Товариство з обмеженою відповідальністю

«ЛЕНД.КОМ»

04209, м. Київ, вул. Героїв Дніпра, буд.35; тел. (044) 501-55-97, e-mail: office@landcom.kiev.ua

Договір на виконання робіт
№126 від 21.05.2020 року

**ТЕХНІЧНА ДОКУМЕНТАЦІЯ ІЗ ЗЕМЛЕУСТРОЮ
ЩОДО ІНВЕНТАРИЗАЦІЇ ЗЕМЕЛЬ**

(несформованих земельних ділянок
сільськогосподарського призначення державної власності
та земельних ділянок сільськогосподарського призначення державної власності,
відомості про які відсутні у Державному земельному кадастрі)
на території Кам'янської та Блажівської сільських рад
(за межами населених пунктів)
Рокитнівського району Рівненської області

м. Київ - 2020 р.

Товариство з обмеженою відповідальністю
«ЛЕНД.КОМ»

Кваліфікаційний сертифікат інженера-землевпорядника від 11.04.2014 р. №011643
Кваліфікаційний сертифікат інженера-землевпорядника від 31.03.2015 р. №012828
Кваліфікаційний сертифікат інженера-геодезиста від 21.03.2013 р. №010531

Договір на виконання робіт
№126 від 21.05.2020 року

**ТЕХНІЧНА ДОКУМЕНТАЦІЯ ІЗ ЗЕМЛЕУСТРОЮ
ЩОДО ІНВЕНТАРИЗАЦІЇ ЗЕМЕЛЬ**

(несформованих земельних ділянок
сільськогосподарського призначення державної власності
та земельних ділянок сільськогосподарського призначення державної
власності, відомості про які відсутні у Державному земельному кадастрі)
на території Кам'янської та Блажівської сільських рад
(за межами населених пунктів)
Рокитнівського району Рівненської області

Директор

Сертифікований
інженер-землевпорядник

Виконавець



С.В. Папіж

А.І. Старунський

А.С. Бойко

м. Київ - 2020 р.

ЗМІСТ

арк.

1.	Пояснювальна записка	6
2.	Пропозиції щодо узгодження даних	11
3.	Технічне завдання на виконання робіт з інвентаризації земель	12
4.	Наказ Головного управління Держгеокадастру у Рівненській області «Про проведення державної інвентаризації земель»	15
5.	Договір про надання послуг з проведення державної інвентаризації земель у Рівненській області №126 від 21.05.2020 р.	16
6.	Звіт по виконанню GNSS-зйомки	23
7.	Виписка координат та висот пунктів ДГМ із Банку геодезичних даних	26
8.	Довідка про реєстрацію апаратури СРНС	28
9.	Свідоцтва про перевірку засобів вимірювальної техніки	29
10.	Переліки земельних ділянок (земель)	39
11.	Ділянка №1	
	11.1. Схема розташування земельної ділянки	46
	11.2. Матеріали польових топографо-геодезичних робіт	48
	11.3. Польовий Абрис земельної ділянки	49
	11.4. Відомість про обчислення площі земельної ділянки	50
	11.5. Кадастровий план земельної ділянки	52
	11.6. Акт приймання-передачі межових знаків на зберігання (з додатками)	53
	11.7. Перелік обмежень у використанні земельної ділянки	60
	11.8. Акт перенесення в натуру (на місцевість) меж охоронних зон	
12.	Ділянка №2	
	12.1. Схема розташування земельної ділянки	61
	12.2. Матеріали польових топографо-геодезичних робіт	63
	12.3. Польовий Абрис земельної ділянки	64
	12.4. Відомість про обчислення площі земельної ділянки	65
	12.5. Кадастровий план земельної ділянки	67
	12.6. Акт приймання-передачі межових знаків на зберігання (з додатками)	68
	12.7. Перелік обмежень у використанні земельної ділянки	87
	12.8. Акт перенесення в натуру (на місцевість) меж охоронних зон	
13.	Ділянка №3	
	13.1. Схема розташування земельної ділянки	90
	13.2. Матеріали польових топографо-геодезичних робіт	92
	13.3. Польовий Абрис земельної ділянки	93
	13.4. Відомість про обчислення площі земельної ділянки	94
	13.5. Кадастровий план земельної ділянки	96
	13.6. Акт приймання-передачі межових знаків на зберігання (з додатками)	97
	13.7. Перелік обмежень у використанні земельної ділянки	104
	13.8. Акт перенесення в натуру (на місцевість) меж охоронних зон	
14.	Ділянка №4	
	14.1. Схема розташування земельної ділянки	107
	14.2. Матеріали польових топографо-геодезичних робіт	109

	14.3. Польовий Абрис земельної ділянки	110
	14.4. Відомість про обчислення площі земельної ділянки	111
	14.5. Кадастровий план земельної ділянки	113
	14.6. Акт приймання-передачі межових знаків на зберігання (з додатками)	114
	14.7. Перелік обмежень у використанні земельної ділянки	117
	14.8. Акт перенесення в натуру (на місцевість) меж охоронних зон	
15.	Ділянка №5	
	15.1. Схема розташування земельної ділянки	118
	15.2. Матеріали польових топографо-геодезичних робіт	120
	15.3. Польовий Абрис земельної ділянки	121
	15.4. Відомість про обчислення площі земельної ділянки	122
	15.5. Кадастровий план земельної ділянки	124
	15.6. Акт приймання-передачі межових знаків на зберігання (з додатками)	125
	15.7. Перелік обмежень у використанні земельної ділянки	138
	15.8. Акт перенесення в натуру (на місцевість) меж охоронних зон	
16.	Ділянка №6	
	16.1. Схема розташування земельної ділянки	139
	16.2. Матеріали польових топографо-геодезичних робіт	141
	16.3. Польовий Абрис земельної ділянки	142
	16.4. Відомість про обчислення площі земельної ділянки	143
	16.5. Кадастровий план земельної ділянки	145
	16.6. Акт приймання-передачі межових знаків на зберігання (з додатками)	146
	16.7. Перелік обмежень у використанні земельної ділянки	155
	16.8. Акт перенесення в натуру (на місцевість) меж охоронних зон	
17.	Ділянка №7	
	17.1. Схема розташування земельної ділянки	158
	17.2. Матеріали польових топографо-геодезичних робіт	160
	17.3. Польовий Абрис земельної ділянки	161
	17.4. Відомість про обчислення площі земельної ділянки	162
	17.5. Кадастровий план земельної ділянки	166
	17.6. Акт приймання-передачі межових знаків на зберігання (з додатками)	167
	17.7. Перелік обмежень у використанні земельної ділянки	210
	17.8. Акт перенесення в натуру (на місцевість) меж охоронних зон	
18.	Ділянка №8	
	18.1. Схема розташування земельної ділянки	211
	18.2. Матеріали польових топографо-геодезичних робіт	213
	18.3. Польовий Абрис земельної ділянки	214
	18.4. Відомість про обчислення площі земельної ділянки	215
	18.5. Кадастровий план земельної ділянки	217
	18.6. Акт приймання-передачі межових знаків на зберігання (з додатками)	218
	18.7. Перелік обмежень у використанні земельної ділянки	221
	18.8. Акт перенесення в натуру (на місцевість) меж охоронних зон	-

19.	Ділянка №9	
	19.1. Схема розташування земельної ділянки	222
	19.2. Матеріали польових топографо-геодезичних робіт	224
	19.3. Польовий Абрис земельної ділянки	225
	19.4. Відомість про обчислення площі земельної ділянки	226
	19.5. Кадастровий план земельної ділянки	228
	19.6. Акт приймання-передачі межових знаків на зберігання (з додатками)	229
	19.7. Перелік обмежень у використанні земельної ділянки	232
	19.8. Акт перенесення в натуру (на місцевість) меж охоронних зон	-
20	Матеріали погодження технічної документації	
	19.1. Висновок Головного управління Держгеокадастру	
21	Копії документів, що містять вихідні дані, які використовувалися під час інвентаризації земель	233
22	Копії правовстановлюючих документів юридичної особи	234
23	Додаткові матеріали	
24	Копії кваліфікаційних сертифікатів інженерів-землевпорядників	239
25	Копія кваліфікаційного сертифікату інженера-геодезиста	241

ПОЯСНЮВАЛЬНА ЗАПИСКА

Технічна документація із землеустрою щодо інвентаризації земель (несформованих земельних ділянок сільськогосподарського призначення державної власності та земельних ділянок сільськогосподарського призначення державної власності, відомості про які відсутні у Державному земельному кадастрі) на території Кам'янської та Блажівської сільських рад (за межами населених пунктів) Рокитнівського району Рівненської області, розроблена ТОВ «ЛЕНД.КОМ» (кваліфікаційний сертифікат інженера-землевпорядника № 011643 від 11.04.2014 р., кваліфікаційний сертифікат інженера-землевпорядника № 012828 від 31.03.2015 р., кваліфікаційний сертифікат інженера-геодезиста від 21.03.2013 р. №010531) на замовлення Головного управління Держгеокадастру у Рівненській області згідно з договором про надання послуг з проведення державної інвентаризації земель у Рівненській області №126 від 21.05.2020 р. та Наказом Головного управління Держгеокадастру у Рівненській області «Про проведення державної інвентаризації земель» №270 від 23.01.2020 року.

Інвентаризація земель (несформованих земельних ділянок сільськогосподарського призначення державної власності та земельних ділянок сільськогосподарського призначення державної власності, відомості про які відсутні у Державному земельному кадастрі) на території Кам'янської та Блажівської сільських рад (за межами населених пунктів) Рокитнівського району Рівненської області, проводиться з метою здійснення землеустрою, забезпечення ведення Державного земельного кадастру, здійснення контролю за використанням і охороною земель, регулювання земельних відносин, узгодження даних, отриманих у результаті проведення інвентаризації земель, з інформацією, що міститься у документах, які посвідчують право на земельну ділянку, та у Державному земельному кадастрі, раціонального використання і охорони земельних ресурсів, оподаткування та орендної плати за землю.

Підставою для складання технічної документації є:

- Наказ Головного управління Держгеокадастру у Рівненській області «Про проведення державної інвентаризації земель» №270 від 23.01.2020 року;
- Технічне завдання на виконання робіт з інвентаризації земель;
- Договір про надання послуг з проведення державної інвентаризації земель у Рівненській області №126 від 21.05.2020 р.

Законодавча та нормативно-методична база проведення інвентаризації земель:

1. Земельний кодекс України;
2. Закон України «Про землеустрій»;
3. Закон України «Про Державний земельний кадастр»;
4. Закон України «Про державну експертизу землевпорядної документації»;
5. Постанова Кабінету Міністрів України «Про затвердження Порядку проведення інвентаризації земель та визнання такими, що втратили чинність, деяких постанов Кабінету Міністрів України» від 5 червня 2019 року № 476;
6. Постанова Кабінету Міністрів України «Про порядок ведення державного земельного кадастру № 1051 від 17.10.2012 року»;
7. Положення про державний фонд документації із землеустрою, затвердженого Постановою КМУ від 17.11.2014 року № 1553 та ін.

Відповідно до пункту 5 Порядку проведення інвентаризації земель, затвердженого постановою Кабінетів Міністрів України від 05 червня 2019 року № 476, об'єктами проведення інвентаризації земель є несформовані земельні ділянки сільськогосподарського призначення державної власності та земельні ділянки сільськогосподарського призначення державної власності, відомості про які відсутні у Державному земельному кадастрі, на території на території Кам'янської та Блажівської сільських рад (за межами населених пунктів) Рокитнівського району Рівненської області.

Державній інвентаризації підлягають несформовані земельні ділянки сільськогосподарського призначення державної власності та земельні ділянки сільськогосподарського призначення державної власності, відомості про які відсутні у Державному земельному кадастрі в межах Рівненської області.

Під час проведення державної інвентаризації земель ТОВ «ЛЕНД.КОМ» проводить заходи щодо систематичного інформування місцевого населення про проведення державної інвентаризації земель, зокрема (але не виключно) через місцеві друковані засоби масової інформації шляхом розміщення відповідних оголошень, через органи місцевого самоврядування шляхом розміщення відповідних оголошень на дошках оголошень, а також шляхом спілкування з населенням. Відповідні матеріали долучені до технічної документації.

При розробці технічної документації із землеустрою щодо інвентаризації земель (несформованих земельних ділянок сільськогосподарського призначення державної власності та земельних ділянок сільськогосподарського призначення державної власності, відомості про які відсутні у Державному земельному кадастрі) на території Кам'янської та Блажівської сільських рад (за межами населених пунктів) Рокитнівського району Рівненської області були зібрані, вивчені та проаналізовані: матеріали з Державного фонду документації із землеустрою; відомості з Державного земельного кадастру в паперовій та електронній формі, у тому числі Поземельної книги; книги записів реєстрації державних актів на право власності на землю та на право постійного користування землею, договорів оренди землі; файлів обміну даними про результати робіт із землеустрою; планово-картографічні матеріали, в тому числі ортофотоплани, складені за результатами виконання робіт; копії документів, що посвідчують право на земельну ділянку або підтверджують сплату земельного податку.

Керуючись Порядком проведення інвентаризації земель (затвердженого постановою КМУ № 1476 від 05.06.2019 р.), Законом України «Про Державний земельний кадастр», Земельним кодексом України, ст. 35 Закону України «Про землеустрій», Інструкцією з топографічного знімання у масштабах 1:5000, 1:2000, 1:1000 та 1:500 (затвердженої наказом Головного управління геодезії, картографії та кадастру № 56 від 09.04.1998 р.) та у відповідності до Наказу Головного управління Держгеокадастру у Рівненській області «Про проведення державної інвентаризації земель» №270 від 23.01.2020 року, ТОВ «ЛЕНД.КОМ» були проведені підготовчі, топографо-геодезичні та камеральні роботи.

За даними порталу <https://ngo.land.gov.ua> «Загальнонаціональна (всеукраїнська) нормативна грошова оцінка земель сільськогосподарського призначення» (розробленої згідно з постановою Кабінету Міністрів України «Про проведення загальнонаціональної (всеукраїнської) нормативної грошової оцінки земель сільськогосподарського призначення» від 07.02.2018 р. №105 Схеми (карти) природно-сільськогосподарського районування земель України в масштабі 1:500000 з виокремленням природно-сільськогосподарських таксономічних виділів, зокрема, районів) (публічний доступ), місце розташування несформованих земельних ділянок сільськогосподарського призначення державної власності та земельних ділянок сільськогосподарського призначення державної власності, відомості про які відсутні у Державному земельному кадастрі, відноситься до зони Полісся, полісько-західної провінції, західно-поліського округу.

За даними порталу <https://ngo.land.gov.ua> «Загальнонаціональна (всеукраїнська) нормативна грошова оцінка земель сільськогосподарського призначення» (публічний доступ), ґрунтовий покрив несформованих земельних ділянок сільськогосподарського призначення державної власності та земельних ділянок сільськогосподарського призначення державної власності, відомості про які відсутні у Державному земельному кадастрі, на території Кам'янської та Блажівської сільських рад (за межами населених пунктів) Рокитнівського району Рівненської області, представлений представлений у розділі схеми місця розташування земельної ділянки з описом шифру групи ґрунтів. Згідно із наказом Державного комітету України по земельних ресурсах від 06.10.2003 року №245

«Про затвердження переліку особливо цінних груп ґрунтів», ґрунти, які залягають на несформованих земельних ділянках сільськогосподарського призначення державної власності та земельних ділянках сільськогосподарського призначення державної власності, відомості про які відсутні у Державному земельному кадастрі, не відносяться до особливо цінних груп ґрунтів.

Під час підготовчого етапу роботи, ТОВ «ЛЕНД.КОМ» за участю Головного управління Держгеокадастру у Рівненській області:

- зібрано, вивчено та оцінено забезпечення топографо-геодезичними, планово-картографічними матеріалами об'єкту робіт;
- проаналізовано наявні матеріали геодезичних, землевпорядних, облікових, топографічних робіт, що виконувались на даній території;
- вивчено документи і матеріали про відведення земельної ділянки;
- проаналізовано матеріали щодо виносу в натуру, встановлення (поновлення) і визначення меж земельних ділянок;
- сформовано інформацію про землекористувачів та землевласників;
- складені переліки земельних ділянок (земель).

На базі зібраних і проаналізованих матеріалів були виконані такі роботи:

- встановлення етапності виконання інвентаризаційних робіт;
- обстеження пунктів геодезичної мережі;
- обстеження існуючих меж землеволодіння;
- створення кадастрового плану земельної ділянки.

Згідно Порядку проведення інвентаризації земель, затвердженого Постановою Кабінету Міністрів України від 05 червня 2019 року № 476, а саме п. 13: «Робочий інвентаризаційний план не складається у разі інвентаризації окремої земельної ділянки (окремих земельних ділянок)»; та п. 22: «Зведений інвентаризаційний план не складається у разі інвентаризації окремої земельної ділянки (окремих земельних ділянок)».

Під час виконання топографо-геодезичних робіт здійснено обстеження земель на наявність електромереж напругою 10 кВ і більше, магістральних трубопроводів та інших об'єктів, для яких створюються охоронні, захисні та інші зони з особливими умовами користування, визначено межі об'єкта інвентаризації, обмежень (обтяжень) у використанні земель та угідь.

Дані з інвентаризації земель використовуються при поточному та перспективному плануванні державними органами та органами місцевого самоврядування уповноваженими здійснювати управління в галузі використання та охорони земель і являються невід'ємною частиною вхідної інформації для ведення Державного земельного кадастру, а також використовуватися для оподаткування, відповідно до Податкового кодексу України.

Під час виконання топографо-геодезичних робіт були визначенні та уточненні межі земельної ділянки, обмежень (обтяжень) у їх використанні та угідь.

Відповідно до Порядку використання Державної геодезичної референцної системи координат УСК-2000 при здійсненні робіт із землеустрою затвердженого наказом Міністерства аграрної політики та продовольства України від 02.12.2016 р. № 509 та зареєстрованого в Міністерстві юстиції України від 19.12.2016 р. за № 1646/29776: «Роботи із землеустрою виконуються в системі координат УСК-2000 або місцевих системах координат, однозначно зв'язаних із системою координат УСК-2000». Для забезпечення ефективного ведення Державного земельного кадастру та узгодження з даними обмінні файли у форматі XML та графічні матеріали, були розроблені у місцевій системі координат МСК-56 (Рівненська область)

Перед початком робіт було обстежено пункти Височ, Кисоричі, Молодава, Мнишин, Сошники, Кам'янка, Устя, Бабікі, Клепачі, Ситари, Рудня, Закобилля, Друга Застава, Старе Село, Лісовий, Яминець, Запугтя, Жечиця, 882, Вичавки, на яких виконувався контроль диференційного поля координатних поправок під час роботи з використанням технологій РТК. Список координат та висот пунктів ДГМ було надано Науково-Дослідним інститутом

геодезії і картографії за № К2618 від 19.05.2020 р., в системі координат УСК2000/МСК-56 (Рівненська область). Список пунктів ДГМ додається.

Прилад, яким створено координатну основу – двухчастотний GNSS RTK приймач South S82T.

Похибка в плані – $5\text{мм} + 0.5\text{мм/км}$ ($5\text{мм} + 0.5\text{мм}$ за кожний кілометр віддалення від базового приймача), по висоті – $5\text{ мм} + 1\text{мм/км.Sn}$ ($+60,5*10^{-6}L$) мм, де L – відстань, що вимірюється в мм.

Складання кадастрового плану виконано на персональному комп'ютері з використанням програми «Digitals».

В якості координатної основи при виконанні робіт із землеустрою було використано послуги мережі перманентних GNSS-станцій компанії System Solution, сертифікованої в установленому порядку. Положення базових станцій визначені в системі координат УСК-2000/МСК-56 (Рівненська область) і мають жорсткі зв'язки з пунктами УПМ ГНСС. GNSS-приймач, яким виконувались вимірювання, сертифікований в установленому порядку та зареєстрований в Держгеокадастрі за №28-28-020-336/10-18 від 17.05.2018. Спостереження виконувались в режимі реального часу (RTK) з використанням перманентних базових станцій мережі System.NET. В результаті врівноваження GNSS-спостережень отримано максимальне значення СКП = 0,035 м, що задовольняє вимоги до точності при проведенні землепорядних робіт.

Межі земельної ділянки, лінійні проміри між поворотними точками меж земельної ділянки, суміжні землевласники і землекористувачі, каталоги координат кутів повороту зовнішніх меж земельної ділянки та експлікації земельних угідь, показані на кадастрових планах земельних ділянок. На кадастрових планах вказані кадастрові номери земельних ділянок суміжних землевласників-землекористувачів, що зареєстровані в Державному земельному кадастрі. Також на кадастрових планах зазначений код цільового використання земельних ділянок згідно Класифікатору видів цільового призначення земель (КВЦПЗ), зареєстрованого в Міністерстві юстиції України 01.11.2010 року за №1011/18306.

В результаті камеральних робіт складено кадастрові плани земельних ділянок, та визначено площі земельних ділянок.

Відповідно до пункту 2.1. Інструкції про встановлення (відновлення) меж земельних ділянок в натурі (на місцевості) та їх закріплення межовими знаками (затвердженої наказом Державного комітету України із земельних ресурсів від 18.05.2010 року № 376): *«Встановлення меж земельної ділянки в натурі (на місцевості) здійснюється на підставі розробленої та затвердженої технічної документації із землеустрою щодо встановлення (відновлення) меж земельної ділянки в натурі (на місцевості), технічної документації із землеустрою щодо поділу та об'єднання земельних ділянок або проекту землеустрою щодо відведення земельної ділянки»*. Тобто встановлення межових знаків здійснюється лише у випадку здійснення затвердження документації із землеустрою. Відповідно до абзацу 2 п. 13 ст. 186 Земельного кодексу України: *«У разі якщо на підставі матеріалів інвентаризації здійснюються формування земельних ділянок за рахунок земель державної та комунальної власності, визначення їх угідь, а також віднесення таких земельних ділянок до певних категорій, технічна документація із землеустрою щодо інвентаризації земель (крім технічної документації, за якою проводиться інвентаризація масиву земель сільськогосподарського призначення) погоджується в порядку, встановленому статтею 186¹ цього кодексу. Стаття 186¹ Земельного кодексу України визначає порядок погодження проектів землеустрою щодо відведення земельних ділянок. Тобто Земельним кодексом України проведено аналогію між технічною документацією з інвентаризації, в рамках якої передбачено формування земельних ділянок за рахунок земель державної та комунальної власності та проектом землеустрою щодо відведення земельних ділянок, зокрема в рамках здійснення їх погодження та затвердження. Згідно ст. 35 Закону України «Про землеустрій»: «У разі виявлення при проведенні інвентаризації земель державної та комунальної власності земель не віднесених до тієї чи іншої категорії, віднесення таких*

земель до відповідної категорії здійснюється органами виконавчої влади або органами місцевого самоврядування на підставі відповідної документації із землеустрою, погодженої та затвердженої в установленому законом порядку. Враховуючи вищенаведене встановлення меж земельної ділянки в натурі (на місцевості) буде здійснено лише після проведення погодження, а потім затвердження даної документації.

Землекористувач попереджений, що використання земельної ділянки не за цільовим призначенням тягне за собою припинення права користування земельною ділянкою відповідно до ст. ст. 141, 143 Земельного кодексу України та про те, що він повинен виконувати обов'язки землекористувачів, які наведені в ст. 96 Земельного кодексу України.

Згідно з Переліком обмежень щодо використання земельних ділянок, додаток 6 до Порядку, затвердженого Постановою КМУ від 17.10.2012 р. № 1051 на деяких земельних ділянках наявні обмеження:

- типу 01.05 – охоронна зона навколо (вздовж) об'єкта енергетичної системи, запроектовано у відповідності постанови КМУ «Про затвердження Правил охорони електричних мереж» від 04.03.1997 р. № 209;

Дані з інвентаризації земель використовуються при поточному та перспективному плануванні державними органами та органами місцевого самоврядування уповноваженими здійснювати управління в галузі використання та охорони земель і являються невід'ємною частиною вхідної інформації для ведення Державного земельного кадастру, а також використовуватися для оподаткування, відповідно до Податкового кодексу України.

Згідно порядку встановленого ст. ст. 186, 186¹ Земельного кодексу України, Постанови КМУ «Деякі питання реалізації пілотного проекту із запровадження принципу екстериторіальності погодження документації із землеустрою територіальними органами Державної служби з питань геодезії, картографії та кадастру № 580 від 31.08.2016 року, технічна документація передається на екстериторіальне погодження до відділу у Рокитнівському районі Головного управління Держгеокадастру у Рівненській області.

За результатами проведення інвентаризації земель, складена технічна документація із землеустрою щодо інвентаризації земель (несформованих земельних ділянок сільськогосподарського призначення державної власності та земельних ділянок сільськогосподарського призначення державної власності, відомості про які відсутні у Державному земельному кадастрі) на території Кам'янської та Блажівської сільських рад (за межами населених пунктів) Рокитнівського району Рівненської області у трьох примірниках (один - замовнику, другий - органу по земельних ресурсах, третій - Державному фонду документації із землеустрою).

Виконавець

А.С. Бойко

Сертифікований
інженер-землевпорядник



А.І. Старунський

Пропозиції щодо узгодження даних

Внаслідок проведення інвентаризації земель (несформованих земельних ділянок сільськогосподарського призначення державної власності та земельних ділянок сільськогосподарського призначення державної власності, відомості про які відсутні у Державному земельному кадастрі) на території Кам'янської та Блажівської сільських рад (за межами населених пунктів) Рокитнівського району Рівненської області, ТОВ «ЛЕНД.КОМ» пропонує зареєструвати сформовані земельні ділянки у кількості 9 шт, загальною площею 13,3247 га з визначенням та присвоєнням кадастрового номеру як:

- **землі державної власності**, з намірами щодо виду використання земельної ділянки в межах відповідної категорії земель, до яких вона відноситься за своїм основним цільовим призначенням:
- категорія земель – **100** – землі сільськогосподарського призначення;
- код цільового призначення – **(16.00)** – землі запасу (земельні ділянки кожної категорії земель, які не надані у власність або користування громадянам чи юридичним особам).

Сертифікований
інженер-землевпорядник



А.І. Старунський

Додаток № 1
до договору про надання послуг
від 21 05 2020 р. № 126

ТЕХНІЧНЕ ЗАВДАННЯ

по предмету закупівлі: код ДК 021:2015 – 71350000-6 «Науково-технічні послуги в галузі інженерії» (проведення державної інвентаризації земель у Рівненській області) (далі – «послуги»)

1. Державна інвентаризація земель проводиться на підставі наказу Головного управління Держгеокадастру у Рівненській області від 23.01.2020 № 270 «Про проведення державної інвентаризації земель», відповідно до вимог Земельного кодексу України, законів України «Про землеустрій», «Про Державний земельний кадастр», «Про державну експертизу землепорядної документації», Порядку проведення інвентаризації земель, затвердженого постановою Кабінету Міністрів України від 5 червня 2019 р. № 476, Порядку ведення Державного земельного кадастру, затвердженого постановою Кабінету Міністрів України від 17 жовтня 2012 р. № 1051, Положення про Державний фонд документації із землеустрою, затвердженого постановою Кабінету Міністрів України від 17.11.2004 р. № 1553, та інших нормативно-правових актів, що встановлюють вимоги до проведення інвентаризації земель.

2. Відповідно до пункту 5 Порядку проведення інвентаризації земель, затвердженого постановою Кабінету Міністрів України від 5 червня 2019 р. № 476, об'єктами проведення інвентаризації земель є території адміністративно-територіальних одиниць або їх частини.

3. Державній інвентаризації земель у Рівненській області підлягають виключно несформовані земельні ділянки державної власності та земельні ділянки державної власності, відомості про які відсутні у Державному земельному кадастрі, загальною площею 33,5 тис га.

4. Послуги з проведення державної інвентаризації земель надаються Виконавцем поетапно в наступному порядку:

4.1) В першу чергу державній інвентаризації підлягають несформовані земельні ділянки сільськогосподарського призначення державної власності та земельні ділянки сільськогосподарського призначення державної власності, відомості про які відсутні у Державному земельному кадастрі у Рівненській області.

Термін проведення державної інвентаризації несформованих земельних ділянок сільськогосподарського призначення державної власності та земельних ділянок сільськогосподарського призначення державної власності, відомості про які відсутні у Державному земельному кадастрі: з дати укладення договору про закупівлю – до 20.07.2020 року.

4.2) По завершенню державної інвентаризації несформованих земельних ділянок сільськогосподарського призначення державної власності та земельних ділянок сільськогосподарського призначення державної власності, відомості про які відсутні у Державному земельному кадастрі, проводиться державна інвентаризація несформованих земельних ділянок інших категорій земель державної власності та земельних ділянок інших категорій земель державної власності, відомості про які відсутні у Державному земельному кадастрі у Рівненській області.

Площа несформованих земельних ділянок інших категорій земель державної власності та земельних ділянок інших категорій земель державної власності, відомості про які відсутні у Державному земельному кадастрі у Рівненській області, визначається за залишковим принципом, як різниця між загальною площею несформованих земельних ділянок державної власності та земельних ділянок державної власності, відомості про які відсутні у Державному земельному кадастрі, і площею сформованих земельних ділянок сільськогосподарського призначення державної власності та земельних ділянок сільськогосподарського призначення державної власності, відомості про які внесені до Державного земельного кадастру за результатами надання послуг з проведення державної інвентаризації земель.

Термін проведення державної інвентаризації несформованих земельних ділянок інших категорій земель державної власності та земельних ділянок інших категорій земель державної власності, відомості про які відсутні у Державному земельному кадастрі: до 10.12.2020 року.

5. Вихідні дані, необхідні Виконавцю для надання послуг з проведення державної інвентаризації земель, безоплатно надаються Замовником протягом п'яти робочих днів на підставі письмового звернення, та повинні включати:

- текстові та графічні матеріали з Державного фонду документації із землеустрою в електронній формі, відповідно до оприлюднених згідно з постановою Кабінету Міністрів України від 17.11.2004 № 1553 «Про затвердження Положення про Державний фонд документації із землеустрою» на веб-порталі Держгеокадастру Переліків документації із землеустрою в електронному вигляді, що включені до Державного фонду документації із землеустрою, із зазначенням кодів документації із землеустрою та їх назв (режим доступу: <https://land.gov.ua/info/derzhavnyi-fond-dokumentatsii-iz-zemleustroiu/>)

- матеріали лісовпорядкування, проекти створення територій та об'єктів природно-заповідного фонду, схеми формування та програми збереження і використання екологічної мережі (у разі їх наявності).

6. Звернення Виконавця про надання вихідних даних, необхідних для надання послуг з проведення державної інвентаризації земель, повинно містити обґрунтування їх необхідності, код та назву документації із землеустрою.

7. У випадку відсутності вихідних даних (або частини вихідних даних), Замовник письмово повідомляє про це Виконавця протягом п'яти робочих днів з дати реєстрації його письмового звернення.

8. Виконавець зобов'язаний використовувати отримані від Замовника вихідні дані виключно з метою надання послуг з проведення державної інвентаризації земель.

9. Виконавцю забороняється передавати третім особам, а також використовувати отримані від Замовника вихідні дані для виконання робіт із землеустрою третім особам.

10. Під час надання послуг з проведення державної інвентаризації земель Виконавець зобов'язаний систематично інформувати місцеве населення про проведення державної інвентаризації земель, зокрема (але не виключно) через місцеві друковані засоби масової інформації шляхом розміщення відповідних оголошень, через органи місцевого самоврядування шляхом розміщення відповідних оголошень на дошках оголошень, а також шляхом спілкування з населенням.

11. Виконавець на власний розсуд обирає способи та методи інформування місцевого населення про проведення державної інвентаризації земель.

12. Відповідно до Земельного кодексу України сформовані за результатами надання послуг з проведення державної інвентаризації земель земельні ділянки, підлягають державній реєстрації у Державному земельному кадастрі відповідно до Порядку ведення Державного земельного кадастру, затвердженого постановою Кабінету Міністрів України від 17 жовтня 2012 р. № 1051.

13. До Державного земельного кадастру вносяться відомості про земельні ділянки, отримані за результатами надання послуг з проведення державної інвентаризації земель, що визначені статтею 15 Закону України «Про Державний земельний кадастр», відповідно до Порядку ведення Державного земельного кадастру, затвердженого постановою Кабінету Міністрів України від 17 жовтня 2012 р. № 1051.

14. За результатами надання послуг з проведення державної інвентаризації земель, відповідно до Порядку проведення інвентаризації земель, затвердженого постановою Кабінету Міністрів України від 5 червня 2019 р. № 476, виконавцем розробляються відповідно до статті 57 Закону України «Про землеустрій» технічні документації, які погоджуються та затверджуються в порядку, встановленому статтею 186 Земельного кодексу України.

16. За результатами надання послуг з проведення державної інвентаризації земель Замовнику передаються:

16.1) В паперовій формі в 1 (одному) примірнику:

- пояснювальна записка з описовою частиною щодо способів, методів та результатів інформування місцевого населення про проведення державної інвентаризації земель (із наданням копій підтвердних документів (наприклад: копії місцевих друкованих засобів масової інформації з відповідними оголошеннями, фотокопії оголошень на дошках оголошень органів місцевого самоврядування, тощо)) (в довільній формі);

- звіт про результати проведення державної інвентаризації земель (за встановленою договором про закупівлю формою);

- реєстр Витягів з Державного земельного кадастру про земельні ділянки, відомості про які внесені до Державного земельного кадастру за результатами проведення державної інвентаризації земель (за встановленою договором про закупівлю формою);

- звіт про результати проведення державної інвентаризації земель в розрізі категорій земель (за встановленою договором про закупівлю формою);

- реєстр погоджених та затверджених в установленому законодавством порядку технічних документацій із землеустрою, на підставі яких до Державного земельного кадастру внесені відомості про земельні ділянки за результатами проведення державної інвентаризації земель (за встановленою договором про закупівлю формою).

16.2) В електронній формі в 1 (одному) примірнику на фізичних носіях інформації:

- витяги з Державного земельного кадастру про земельні ділянки, відомості про які внесені до Державного земельного кадастру за результатами проведення державної інвентаризації земель (електронні файли у форматі розширення *.pdf; назва файлу повинна відповідати кадастровому номеру відповідної земельної ділянки);

- погоджені та затверджені в установленому законодавством порядку технічні документації із землеустрою щодо інвентаризації земель (електронні файли у форматі розширення *.pdf) у формі електронних документів, створених сертифікованим інженером-землепорядником, відповідальним за якість робіт із землеустрою, відповідно до Закону України «Про електронні документи та електронний документообіг» та «Про електронні довірчі послуги».

17. Відповідно до статті 32 Закону України «Про землеустрій» Виконавець зобов'язаний безоплатно передати копії погоджених та затверджених в установленому законодавством порядку технічних документацій із землеустрою щодо інвентаризації земель у Державний фонд документації із землеустрою з урахуванням вимог Положення про Державний фонд документації із землеустрою, затвердженого постановою Кабінету Міністрів України від 17.11.2004 № 1553.

13. Технічні та якісні вимоги до графічного образу документів, що передаються Замовнику в електронній формі на фізичних носіях інформації:

формат зображення - кольоровий;
роздільна здатність - 300 точок на дюйм;
глибина кольору - не менше ніж 4 біти;
розмір файла - не більше ніж 50 мегабайт.

ЗАМОВНИК:

Головне управління Держгеокадастру у
Рівненській області

Місцезнаходження: 33013, м. Рівне, вул. Симона
Петлюри, 37
р/р UA218201720343150005000090301,
Державна казначейська служба України, м. Київ,
МФО 820172
Код за ЄДРПОУ 39768252
Не є платником ПДВ
Телефон: +380362635787



/Шустов М.В./

2020 р.

ВИКОНАВЕЦЬ:

Товариство з обмеженою
відповідальністю «ЛЕНД.КОМ»

Місцезнаходження: 04213, м. Київ, проспект
Героїв Сталінграда,
буд. 53 – Б, Г/П №116
код ЄДРПОУ 38922252
Платник єдиного податку третьої групи (за
ставкою 5%), не є платником ПДВ

Банківські реквізити: р/р ІВАН
UA173206490000026004052615840, у ФІЛІЯ
"РОЗРАХУНКОВИЙ ЦЕНТР"

АТ КБ "ПРИВАТБАНК" МФО 320649

тел.: (044)-357-15-15

Директор
ТОВ «ЛЕНД.КОМ» /Попіж С.В./

«21» 05 2020 р.





ДЕРЖГЕОКАДАСТР
Головне управління Держгеокадастру у Рівненській області

Н А К А З

від 23.01 2020 р.

м.Рівне

№ 740

**Про проведення державної
інвентаризації земель**

Відповідно до статті 15-1, 186 Земельного кодексу України, Закону України “Про землеустрій”, Порядку використання коштів, передбачених у державному бюджеті для здійснення заходів з проведення земельної реформи затвердженого постановою Кабінету Міністрів України від 09.03.2011 № 219 Порядку проведення інвентаризації земель, затвердженого постановою Кабінету Міністрів України від 05.06.2019 № 476, Порядку ведення Державного земельного кадастру, затвердженого постановою Кабінету Міністрів України від 17.10.2012 № 1051, Положення про Державний фонд документації із землеустрою, затвердженого постановою Кабінету Міністрів України від 17.11.2004 № 1553, Положення про Головне управління Держгеокадастру у Рівненській області, затвердженого наказом Державної служби України з питань геодезії, картографії та кадастру від 12.11.2019 № 285

НАКАЗУЮ:

1. Провести за рахунок коштів Державного бюджету у 2020 році державну інвентаризацію земель на території Рівненської області загальною площею 33500,0000 гектара несформованих земельних ділянок державної власності та земельних ділянок державної власності, відомості про які відсутні у Державному земельному кадастрі шляхом формування земельних ділянок для наповнення Державного земельного кадастру.

2. Начальнику управління — головному бухгалтеру фінансового управління Головного управління Держгеокадастру у Рівненській області забезпечити закупівлю товарів та послуг за рахунок коштів Державного бюджету відповідно до вимог Закону України “Про публічні закупівлі”.

3. Керівникам територіальних структурних підрозділів Головного управління Держгеокадастру у Рівненській області забезпечити відповідно до вимог законодавства погодження технічної документації із землеустрою щодо інвентаризації земель державної власності, внесення відомостей про земельні ділянки до Державного земельного кадастру.

4. Контроль за виконанням цього наказу залишаю за собою.

В. о. начальника

Роман ЛАНОВИЙ



ДОГОВІР
про надання послуг

м. Рівне

№ 126

21 05 2020 року

Головне управління Держгеокадастру у Рівненській області (далі – Замовник), в особі начальника **Шустова Миколи Васильовича**, що діє на підставі Положення про Головне управління Держгеокадастру у Рівненській області затверджене наказом Державної служби України з питань геодезії, картографії та кадастру від 20.02.2020 №53 з однієї сторони, і Товариство з обмеженою відповідальністю «ЛЕНД.КОМ» (далі – Виконавець), в особі директора **Папіж Сергія Валерійовича**, що діє на підставі Статуту з іншої сторони (далі разом – Сторони, а кожна окремо – Сторона), уклали цей договір (далі – Договір) про таке:

1. ПРЕДМЕТ ДОГОВОРУ

1.1. Виконавець зобов'язується надати послуги з проведення державної інвентаризації земель у Рівненській області (код згідно національного класифікатора України ДК 021:2015 «Єдиний закупівельний словник»: 71350000-6 «Науково-технічні послуги в галузі інженерії» (далі – Послуги), відповідно до технічного завдання (Додаток № 1 до цього Договору) та умов цього Договору, а Замовник зобов'язується прийняти надані Послуги та оплатити їх вартість.

1.2. Найменування, обсяг та вартість Послуг за цим Договором визначені в калькуляції витрат (Додаток № 2 до цього Договору).

1.3. Оплата Послуг здійснюється в межах кошторисних призначень Замовника за бюджетною програмою за КПКВК 1202620 «Проведення інвентаризації земель та оновлення картографічної основи Державного земельного кадастру» по КЕКВ 2240 «Оплата послуг (крім комунальних)».

1.4. Обсяги закупівлі Послуг можуть бути зменшені залежно від реального фінансування витрат.

2. ЯКІСТЬ ПОСЛУГ

2.1. Виконавець повинен надати Замовнику Послуги, якість яких відповідає діючому законодавству, умовам цього Договору та технічному завданню (Додаток № 1 до цього Договору).

2.2. При виявленні Замовником неякісно наданих Послуг, або будь-чого іншого, що може якимось чином вплинути на якісні характеристики Послуг, Виконавець повинен негайно усунути недоліки наданих Послуг за власний рахунок.

2.3. У випадку виявлення, при прийманні наданих Послуг, невідповідності Послуг й (або) документів на них вимогам якості, обсягу, вартості, які визначені положеннями цього Договору, Замовник може відмовитися від приймання наданих Послуг, вимагати відшкодування заподіяних збитків, а також розірвання цього Договору (згідно з пунктом 1 частини першої статті 236 Господарського кодексу України).

3. ЦІНА ДОГОВОРУ

3.1. Ціна цього Договору становить **4035000,00 грн. (Чотири мільйони тридцять п'ять тисяч гривень 00 копійок)** та визначена за результатами проведення процедури відкритих торгів відповідно до Закону України «Про публічні закупівлі». Виконавець не може змінювати ціну на Послуги, крім випадків коригування ціни Договору відповідно до чинного законодавства України.

3.2. Ціна цього Договору може бути змінена за взаємною згодою Сторін з урахуванням вимог частини четвертої статті 36 Закону України «Про публічні закупівлі». У разі необхідності внесення змін до Договору, такі зміни відбуваються за взаємною згодою Сторін у порядку та у терміни, передбачені діючим законодавством України.

4. ПОРЯДОК ЗДІЙСНЕННЯ ОПЛАТИ

4.1. Оплата вартості наданих Послуг здійснюється Замовником щомісячно шляхом перерахування належних до сплати сум коштів в національній валюті України у безготівковій формі на поточний рахунок Виконавця протягом **15 (п'ятнадцяти) банківських днів** після підписання Сторонами акту приймання наданих послуг з проведення інвентаризації земель державної власності (далі – Акт) за умови належного виконання Сторонами умов пунктів 5.9, 5.10 та календарного плану (Додаток №4) цього Договору. Розрахунковим періодом за цим Договором є місяць (з 1-го по останнє число календарного місяця).

4.2. У разі затримки фінансування розрахунків за надані Послуги здійснюється протягом **3 (трьох) банківських днів** з дати отримання Замовником призначення на фінансування закупівлі на свій реєстраційний рахунок.

4.3. При здійсненні оплати вартості наданих Послуг Замовник обов'язково повинен вказувати у платіжному дорученні найменування Послуг, номер та дату підписаного Сторонами Акту, номер та дату цього Договору.

5. ПОРЯДОК НАДАННЯ ПОСЛУГ

5.1. Строк (термін) надання Послуг: до **10.12.2020 року**.

5.2. Послуги надаються в адміністративно-територіальних межах Рівненської області. Приймання-передача наданих Послуг здійснюється за адресою: 33013, м. Рівне, вул. Симона Петлюри, 37.

5.3. Виконавець надає Послуги за цим Договором виключно в межах обсягу замовлень Замовника та відповідно до технічного завдання, визначеного Додатком № 1 до цього Договору.

5.4. Вихідні дані, необхідні Виконавцю для надання Послуг безоплатно надаються Замовником протягом **5 (п'яти) робочих днів** на підставі письмового звернення, та повинні включати:

5.4.1. Текстові та графічні матеріали з Державного фонду документації із землеустрою в електронній формі, відповідно до оприлюднених згідно з постановою Кабінету Міністрів України від 17.11.2004 № 1553 «Про затвердження Положення про Державний фонд документації із землеустрою» на веб-порталі Держгеокадастру Переліків документацій із землеустрою в електронному вигляді, що включені до Державного фонду документації із землеустрою, із зазначенням кодів документації із землеустрою та їх назв; (<https://land.gov.ua/info/derzhavnyi-fond-dokumentatsii-iz-zemleustroiu/>);

5.4.2. Матеріали лісовпорядкування, проєкти створення територій та об'єктів природно-заповідного фонду, схеми формування та програми збереження і використання екологічної мережі (у разі їх наявності).

5.5. Звернення Виконавця про надання вихідних даних, необхідних для надання Послуг, повинно містити обґрунтування їх необхідності, код та назву документації із землеустрою.

5.6. У випадку відсутності вихідних даних (або частини вихідних даних), Замовник письмово повідомляє про це Виконавця протягом п'яти робочих днів з дати реєстрації його письмового звернення.

5.7. Виконавець зобов'язаний використовувати отримані від Замовника вихідні дані виключно з метою надання Послуг.

5.8. Виконавцю забороняється передавати третім особам, а також використовувати отримані від Замовника вихідні дані для виконання робіт із землеустрою третім особам.

5.9. Протягом **5 (п'яти) робочих днів** після завершення розрахункового періоду надання Послуг Виконавець складає, підписує та передає Замовнику Акт у двох примірниках, по одному примірнику для кожної Сторони, а також передає Замовнику на підставі акту прийому-передачі результатів проведення державної інвентаризації земель (Додаток № 3 до цього Договору):

5.9.1. У паперовій формі в 1 (одному) примірнику:

- пояснювальну записку з описовою частиною щодо способів, методів та результатів інформування місцевого населення про проведення державної інвентаризації земель (із наданням копій підтвердних документів (наприклад: копії місцевих друкованих засобів масової інформації з відповідними оголошеннями, фотокопії оголошень на дошках оголошень органів місцевого самоврядування, тощо)) (в довільній формі);

- звіт про результати проведення державної інвентаризації земель (за формою додатку № 1 до акту прийому-передачі результатів проведення державної інвентаризації земель);

- реєстр Витягів з Державного земельного кадастру про земельні ділянки, відомості про які внесені до Державного земельного кадастру за результатами проведення державної інвентаризації земель (за формою додатку № 2 до акту прийому-передачі результатів проведення державної інвентаризації земель);

- звіт про результати проведення державної інвентаризації земель в розрізі категорій земель (за формою додатку № 3 до акту прийому-передачі результатів проведення державної інвентаризації земель);

- реєстр затверджених в установленому порядку технічних документацій із землеустрою, на підставі яких до Державного земельного кадастру внесені відомості про земельні ділянки за результатами проведення державної інвентаризації земель (за формою додатку № 4 до акту прийому-передачі результатів проведення державної інвентаризації земель);

5.9.2. В електронній формі в 1 (одному) примірнику на фізичних носіях інформації:

- витяги з Державного земельного кадастру про земельні ділянки, відомості про які внесені до Державного земельного кадастру за результатами проведення державної інвентаризації земель (електронні файли у форматі розширення *.pdf; назва файлу повинна відповідати кадастровому номеру відповідної земельної ділянки);

- погоджені та затверджені в установленому законодавством порядку технічні документації із землеустрою щодо інвентаризації земель (електронні файли у форматі розширення *.pdf) у формі електронних документів, створених сертифікованим інженером-землевпорядником, відповідальним за якість робіт із землеустрою, відповідно до Закону України «Про електронні документи та електронний документообіг» та «Про електронні довірчі послуги».

5.10. Протягом **10 (десяти) робочих днів** з дати отримання акту прийому-передачі результатів проведення державної інвентаризації земель (Додаток № 3 до цього Договору) та Акту, Замовник зобов'язаний підписати Акт, або надати Виконавцю вмотивовану відмову від його підписання у письмовій формі.

5.11. У разі виявлення Замовником недоліків під час прийняття Послуг та підписання акту прийому-передачі результатів проведення державної інвентаризації земель (Додаток № 3 до цього Договору) (наприклад невідповідність кількості електронних файлів, їх змісту тощо інформації, зазначеній в акті прийому-передачі результатів проведення державної інвентаризації земель; відсутність інформації та/або копій підтвердних документів щодо способів, методів та результатів інформування місцевого населення про проведення державної інвентаризації земель), Замовник надає Виконавцю вмотивовану відмову від його підписання.

5.12. У випадку отримання вмотивованої відмови від підписання Акту, Сторонами складається двосторонній акт з переліком недоліків та доопрацювань, в якому визначаються терміни їх усунення. Після усунення недоліків та доопрацювань згідно зі складеним актом, Сторонами підписується Акт. Усунення недоліків та доопрацювання здійснюються за рахунок Виконавця та не оплачуються Замовником.

5.13. Відсутність підписаних актів прийому-передачі результатів проведення державної інвентаризації земель (Додаток № 3 до цього Договору) є підставою для вмотивованої відмови від підписання Акту Замовником.

5.14. Надані Послуги, матеріали, інформація, інші дані, створені та виготовлені Виконавцем, що є результатом виконання умов цього Договору, є власністю Замовника, порядок використання та розпорядження якою визначається законодавством України.

5.15. Виконавець зобов'язується власними силами та засобами забезпечити та надати весь комплекс супутніх послуг, що включені до вартості Послуг та пов'язані з їх наданням, а саме: здійснити навантажувально-розвантажувальні, логістичні та інші необхідні роботи і послуги, що є необхідними для своєчасного і якісного надання Послуг. Такі супутні послуги Замовником не відшкодовуються.

5.16. Передання-прийняття майнових прав на результати наданих Послуг не передбачають додаткових витрат Замовника, крім тих, що визначені умовами цього Договору.

6. ПРАВА ТА ОБОВ'ЯЗКИ СТОРІН

6.1. Виконавець зобов'язаний:

6.1.1. Забезпечити надання Послуг у строки, встановлені цим Договором.

6.1.2. Забезпечити надання Послуг, якість яких відповідає умовам, встановленим розділом 2 цього Договору та технічному завданню (Додаток № 1 до цього Договору).

6.1.3. При пред'явленні Замовником письмової претензії до якості наданих Послуг, усунути за власний рахунок причини, що призвели до погіршення якості Послуг в термін **не пізніше 3 (трьох) робочих днів** за умови, якщо встановлено, що зниження якості Послуг відбулось з вини Виконавця.

6.1.4. Інформувати Замовника у письмовій формі про зміни адреси та банківських реквізитів. Інформація вважається доведеною до відома Замовнику після одержання Виконавцем відповідного підтвердження від Замовника за підписом відповідальних осіб.

6.1.5. Інформувати Замовника про будь-які обставини, що заважають виконувати обов'язки за цим Договором.

6.1.6. Не чинити дій, що суперечать умовам цього Договору і завдають збитків іншій Стороні.

6.1.7. Вести облік обсягу та вартості Послуг, забезпечувати його достовірність, зберігати записи про надані Послуги протягом строку позовної давності, визначеного законодавством.

6.1.8. Забезпечити своєчасне підписання зі своєї Сторони Акту.

6.1.9. Забезпечити своєчасне підписання зі своєї Сторони акту прийому-передачі результатів проведення державної інвентаризації земель (Додаток № 3 до цього Договору).

6.1.10. Дотримуватись конфіденційності щодо отриманої та опрацьованої інформації під час надання Послуг.

6.1.11. Виконувати належним чином інші зобов'язання, передбачені цим Договором, Цивільним і Господарським кодексами України та іншими актами законодавства.

6.2. Виконавець має право:

6.2.1. Своєчасно та в повному обсязі отримати плату за надані Послуги.

6.2.2. У разі порушення Замовником строків виконання своїх зобов'язань за цим Договором призупинити надання Послуг на час, пропорційний часу такої затримки.

6.2.3. У разі невиконання Замовником зобов'язань, передбачених цим Договором – достроково розірвати Договір, повідомивши про це Замовника **не пізніше ніж за 30 (тридцять) календарних днів** до дати розірвання.

6.2.4. Інші права, передбачені цим Договором, Цивільним і Господарським кодексами України та іншими актами законодавства.

6.3. Замовник зобов'язаний:

6.3.1. Своєчасно та в повному обсязі сплатити за надані Послуги.

6.3.2. Приймати надані Послуги в порядку, визначеному цим Договором.

6.3.3. Надати Виконавцю відповідні вихідні дані та відомості, які необхідні для виконання умов цього Договору.

6.3.4. Призначити відповідального представника Замовника для оперативного вирішення питань щодо організації виконання цього Договору Виконавцем.

6.3.5. Не чинити дій, що суперечать умовам цього Договору і завдають збитків Виконавцю.

6.3.6. Повідомити Виконавця про виявлені при прийманні Послуг недоліки **протягом 3 (трьох) календарних днів** з дати виявлення таких недоліків.

6.3.7. Забезпечити своєчасне підписання зі своєї Сторони Акту.

6.3.8. У разі дострокового розірвання цього Договору оплатити вартість Послуг, які були фактично надані Виконавцем.

6.3.9. Виконувати належним чином інші зобов'язання, передбачені цим Договором, Цивільним і Господарським кодексами України та іншими актами законодавства.

6.4. Замовник має право:

6.4.1. У разі невиконання Виконавцем зобов'язань, передбачених цим Договором – достроково розірвати Договір, повідомивши про це Виконавця **не пізніше ніж за 10 (десять) календарних днів** до дати розірвання.

6.4.2. Відмовитись від прийняття і оплати наданих Послуг у разі їх невідповідності умовам цього Договору та Додатків до нього, та такі невідповідності не усунуті Виконавцем, або не можуть бути усунуті Виконавцем в порядку і на умовах, визначених цим Договором.

6.4.3. Відмовитись від прийняття і оплати наданих Послуг в розрахунковому періоді у разі відсутності відповідного акту прийому-передачі результатів проведення державної інвентаризації земель (Додаток № 3 до цього Договору), або у разі надання Виконавцю вмотивованої відмови від його підписання.

6.4.4. Здійснювати контроль за наданням Послуг на будь-якому етапі та у будь-який час, під час виконання Договору.

6.4.5. Безоплатно отримувати від Виконавця, вичерпну інформацію про зміст, якість, вартість та порядок надання Послуг.

6.4.6. Своєчасно отримати від Виконавця Послуги, якість яких відповідає умовам, встановленим розділом 2 цього Договору та технічному завданню (Додаток № 1 до цього Договору).

6.4.7. Отримати від Виконавця відшкодування збитків, які були заподіяні у наслідок невиконання чи неналежного виконання ним обов'язків, передбачених цим Договором чи законодавством.

6.4.8. Вимагати від Виконавця безоплатного усунення ним недоліків, що виникли внаслідок неналежного надання Послуг та недотримання Виконавцем умов цього Договору.

6.4.9. Відмовитись від сплати Послуг, які не замовляв.

6.4.10. У разі зменшення фінансування та/або відсутності потреби в подальшій закупівлі Послуг, достроково розірвати Договір з Виконавцем в односторонньому порядку, повідомивши про це Виконавця **не пізніше ніж за 10 (десять) календарних днів** до дати розірвання.

6.4.11. Зменшувати обсяг надання Послуг та загальну вартість цього Договору залежно від реального фінансування видатків. У такому разі Сторони вносять відповідні зміни до Договору.

6.4.12. Повернути Акт Виконавцю без здійснення оплати у разі неналежного його оформлення.

6.4.13. Інші права, передбачені цим Договором, Цивільним і Господарським кодексами України та іншими актами законодавства.

7. ВІДПОВІДАЛЬНІСТЬ СТОРІН

7.1. У випадку порушення своїх зобов'язань за цим Договором Сторони несуть відповідальність, визначену цим Договором та чинним в Україні законодавством. Порушенням зобов'язання є його невиконання або неналежне виконання, тобто виконання з порушенням умов, визначених змістом зобов'язання.

7.2. Сторони не несуть відповідальності за порушення своїх зобов'язань за цим Договором, якщо воно сталося не з їх вини. Сторона вважається не винною, якщо вона доведе, що вжила всіх залежних від неї заходів для належного виконання зобов'язання.

7.3. Виконавець несе відповідальність за якість наданих Послуг. У випадку, якщо якість наданих Послуг не відповідає умовам, встановленим розділом 2 цього Договору та технічному завданню (Додаток № 1 до цього Договору), Виконавець відшкодує Замовнику завдану шкоду.

7.4. У разі порушення зобов'язань за цим Договором може настати такий правовий наслідок - сплата штрафних санкцій:

7.4.1. за порушення Виконавцем умов зобов'язання щодо якості Послуг стягується штраф у розмірі **20 (двадцять) відсотків** вартості неякісних Послуг;

7.4.2. за порушення Виконавцем строків надання Послуг стягується пеня у розмірі **0,1 (нуль цілих одна десята) відсотка** вартості Послуг, по яких допущено прострочення надання за кожний день прострочення, а за прострочення **понад 30 (тридцять) календарних днів** додатково стягується штраф у розмірі **7 (семи) відсотків** вказаної вартості;

7.4.3. за порушення Замовником строків виконання своїх грошових зобов'язань, передбачених умовами цього Договору стягується пеня у розмірі **подвійної облікової ставки**, встановленої Національним Банком України в період за який сплачується пеня, від суми, оплата якої прострочена, за кожний календарний день прострочення. При цьому Замовник звільняється від відповідальності за несвоєчасну сплату за надані Послуги у випадку, якщо це сталося внаслідок затримки фінансування, та/або несплатою за надані Послуги Державною казначейською службою України, та/або незалежних від Замовника обставин.

7.5. У разі відсутності фінансового ресурсу на Єдиному казначейському рахунку, зняття та/або перерозподілу кошторисних призначень, штрафні санкції (пеня), передбачені цим Договором, до Замовника не застосовуються.

7.6. Штрафні санкції підлягають стягненню у повному обсязі незалежно від відшкодування збитків. Сплата штрафних санкцій не звільняє Сторону від виконання прийнятих на себе зобов'язань. Сплата штрафних санкцій (у разі їх настання (застосування)) здійснюється Виконавцем шляхом зарахування вартості наданих та прийнятих Замовником Послуг.

7.7. Сторони залишають за собою право не застосовувати штрафні санкції.

8. ОБСТАВИНИ НЕПЕРЕБОРНОЇ СИЛИ

8.1. Сторони звільняються від відповідальності за невиконання або неналежне виконання своїх зобов'язань за цим Договором, якщо таке невиконання є наслідком випадку або обставин непереборної сили, які виникли після укладення цього Договору, перебувають поза волею та межами контролю Сторін, та які Сторони не могли ані передбачити, ані попередити розумними заходами (далі – форс-мажорні обставини).

8.2. Під форс-мажорними обставинами Сторони розуміють обставини непереборної сили, визначені частиною другою статті 14-1 Закону України «Про торгово-промислові палати в Україні».

8.3. Факт виникнення форс-мажорних обставин повинен бути підтверджений сертифікатом, виданим Торгово-промисловою палатою України, або відповідною уповноваженою нею регіональною торгово-промисловою палатою. У разі відсутності такого підтвердження Сторона, яка не виконала свої зобов'язання, несе відповідальність в повному обсязі.

8.4. При настанні обставин, зазначених у пункті 8.1, Сторона, яка опинилася під їх впливом, повинна в розумний

строк, але не пізніше ніж через 5 календарних днів з дня виникнення форс-мажорних обставин, без затримки повідомити про це іншу Сторону в письмовій формі. Повідомлення повинно містити інформацію про характер обставин і, якщо можливо, оцінку їх впливу на можливість виконання Стороною своїх зобов'язань за цим Договором та графік виконання зобов'язань.

8.5. Після припинення обставин, зазначених у пункті 8.1, Сторона, яка опинилася під впливом форс-мажорних обставин, повинна без затримки, але не пізніше ніж через 5 календарних днів з дня припинення форс-мажорних обставин, повідомити про це іншу Сторону у письмовій формі. Повідомлення повинно містити термін, в який передбачається виконати зобов'язання за цим Договором.

8.6. У разі, якщо Сторона не направить або несвочасно направить повідомлення, передбачені в пунктах 8.4 та 8.5, вона повинна відшкодувати іншій Стороні збитки, які виникли у зв'язку з таким неповідомленням або несвочасним повідомленням.

8.7. У випадках, передбачених пунктом 8.1, строк виконання Сторонами своїх зобов'язань за цим Договором збільшується пропорційно часу, протягом якого діють такі обставини та їх наслідки. У разі, коли обставини та їх наслідки, передбачені пунктом 8.1, продовжують існувати більш, ніж 1 місяць, або коли при настанні таких обставин стає очевидно, що такі обставини та їх наслідки будуть діяти більше цього строку, Сторони у найкоротший термін проводять переговори з метою виявлення прийнятних для Сторін альтернативних шляхів виконання цього Договору та досягнення відповідної домовленості.

8.8. Неспроможність Сторін знайти прийнятні альтернативні шляхи виконання зобов'язань та дійти до взаємної згоди щодо таких шляхів, надає кожній Стороні право направити іншій Стороні повідомлення про припинення Договору. Повідомлення про припинення Договору направляється іншій Стороні не пізніше ніж за 10 календарних днів до дня його розірвання.

8.9. Форс-мажорні обставини звільняють Сторони від відповідальності, але не звільняють від виконання грошових зобов'язань.

9. ВИРІШЕННЯ СПОРІВ

9.1. У випадку виникнення спорів або розбіжностей Сторони зобов'язуються вирішувати їх шляхом взаємних переговорів та консультацій.

9.2. У разі неможливості вирішення такого спору, розбіжності або претензії шляхом переговорів, усі спори, що виникають з цього Договору або в зв'язку з ним, у тому числі спори щодо порядку його укладення, обов'язковості, внесення в нього змін і доповнень або про розірвання Договору, передаються за підсудністю спору до Господарського суду України відповідно до норм чинного законодавства України.

10. КОНФІДЕНЦІЙНІСТЬ

10.1. Конфіденційною вважається будь-яка інформація щодо фінансового або комерційного становища Сторін, а також науково-технічна або інша інформація, яка названа Сторонами конфіденційною. У службовому листуванні Сторін документи з інформацією, що вважається однією із Сторін конфіденційною, позначаються грифом «Конфіденційно».

10.2. Сторони погодилися про те, що будь-які відомості про умови, положення цього Договору та/або відосини Сторін за цим Договором є конфіденційною інформацією і не можуть розголошуватись (передаватись) однією Стороною Договору третім особам без попередньої письмової згоди на це іншої Сторони Договору, крім випадків, коли така передача пов'язана з одержанням офіційних дозволів, документів для виконання Договору або сплати податків, інших обов'язкових зборів і платежів, а також у випадках прямо передбачених законодавством України. Зобов'язання по збереженню конфіденційності зберігають свою силу протягом наступних 60 календарних місяців після закінчення строку дії цього Договору або його дострокового розірвання.

10.3. Сторони зобов'язуються не розголошувати відомостей конфіденційного характеру один про одного, включаючи відомості про господарську діяльність, а також не використовувати на шкоду один одному інформацію, одержану в межах виконання Договору.

10.4. Виконавець зобов'язується не розголошувати будь-які відомості, які містить Документація із землеустрою, надана йому для надання Послуг.

10.5. Сторони зобов'язуються не робити копій конфіденційних документів, за винятком випадків, коли ці копії необхідні для надання Послуг. У разі розірвання Договору кожна із Сторін зобов'язується повернути або знищити на вимогу іншої Сторони всі передані їй дані і будь-які їх копії, зокрема копії конфіденційних документів. У разі знищення вказаних документів Сторонами складається акт про знищення відповідних документів.

10.6. Сторони призначають відповідальних осіб для отримання за їх дорученням конфіденційної інформації згідно із чинним Договором. Сторони можуть замінити свого відповідального, про що інформують один одного в 10-денний термін після призначення.

10.7. У випадку порушення зобов'язань конфіденційності, Сторона, яка зазнала збитків, має право вимагати їх відшкодування від винної Сторони.

10.8. Умови конфіденційності, а також відповідальність Сторін за порушення умов конфіденційності, будуть діяти протягом п'яти років з моменту набрання чинності Договору, якщо Сторонами не визначені інші терміни в додаткових угодах, що стосуються конкретних документів.

10.9. Факт укладення Договору і предмет Договору не є конфіденційними.

11. СТРОК ДІЇ ДОГОВОРУ

11.1. Цей Договір набирає чинності з 21 05 2020 року і діє до 31 грудня 2020 року, а в частині оплати і наданих Послуг – до повного виконання Сторонами своїх зобов'язань.

11.2. Закінчення терміну дії цього Договору не звільняє Сторони від відповідальності за його порушення, яке мало місце під час дії Договору.

12. ІНШІ УМОВИ

12.1. Цей Договір укладений за результатами проведених відкритих торгів відповідно до Закону України «Про публічні закупівлі».

12.2. Якщо інше прямо не передбачено цим Договором або чинним законодавством України, зміни у цей Договір можуть бути внесені тільки за домовленістю Сторін, яка оформлюється додатковою угодою до цього Договору.

12.3. Зміни до цього Договору набирають чинності з моменту належного оформлення Сторонами відповідної додаткової угоди до цього Договору, якщо інше не встановлено у самій додатковій угоді, цьому Договорі або у чинному законодавстві України.

12.4. Цей Договір може бути розірваний за домовленістю Сторін, яка оформлюється додатковою угодою до цього Договору, а також в односторонньому порядку у випадках, передбачених Договором. Договір вважається розірваним з моменту належного оформлення Сторонами додаткової угоди до нього, або з моменту отримання однією із Сторін повідомлення про розірвання Договору в односторонньому порядку (за умови наявності підстав для такого розірвання).

12.5. Сторони усвідомлюють та погоджуються з тим, що інформація про кожну зі Сторін та їх представників, яка стала відома іншій Стороні у зв'язку з укладенням та виконанням цього Договору, може зберігатися у іншій Стороні та використовуватися нею відповідно до чинного законодавства, для реалізації ділових відносин Сторін. Персональні дані, які стають відомі Сторонам одній про одну, а також про їхніх представників, захищаються Конституцією України, Законом України «Про захист персональних даних». Сторони надають згоду використовувати персональні дані, що стали їм відомі у зв'язку з укладенням цього Договору, відповідно до Закону України «Про захист персональних даних».

12.6. Усі правовідносини, що виникають з цього Договору або пов'язані із ним, у тому числі пов'язані із дійсністю, укладенням, виконанням, зміною та припиненням цього Договору, тлумаченням його умов, визначенням наслідків недійсності або порушення Договору, регулюються цим Договором та відповідними нормами чинного законодавства України, а також звичаями ділового обороту, які застосовуються до таких правовідносин на підставі принципів добросовісності, розумності та справедливості.

12.7. Після підписання цього Договору всі попередні переговори за ним, листування, попередні договори, протоколи про наміри та будь-які інші усні або письмові домовленості Сторін з питань, що так чи інакше стосуються цього Договору, втрачають юридичну силу, але можуть братися до уваги при тлумаченні умов цього Договору.

12.8. Сторони несуть повну відповідальність за правильність вказаних ними у цьому Договорі реквізитів та зобов'язуються своєчасно у письмовій формі повідомляти іншу Сторону про їх зміну, а у разі неповідомлення несуть ризик настання пов'язаних із ним несприятливих наслідків.

12.9. Усі повідомлення Сторін одна одній у зв'язку з цим Договором мають бути подані у письмовій формі і направлені листом з повідомленням про одержання його адресатом, телеграфом, засобами факсимільного зв'язку, або доставлені і вручені особисто за вказаними юридичними адресами Сторін. У невідкладних випадках повідомлення може бути передане однією Стороною іншій Стороні засобами телекомунікаційного зв'язку з одночасним дублюванням його з дотриманням викладених вище вимог.

12.10. Відступлення права вимоги та (або) переведення боргу за цим Договором однією із Сторін до третіх осіб не допускається.

12.11. Додаткові угоди та додатки до цього Договору є його невід'ємними частинами і мають юридичну силу у разі, якщо вони викладені у письмовій формі та оформлені належним чином.

12.12. Всі виправлення за текстом цього Договору мають силу та можуть братися до уваги виключно за умови, що вони у кожному окремому випадку датовані та засвідчені обома Сторонами.

12.13. Цей Договір складений при повному розумінні Сторонами його умов та термінології українською мовою у двох автентичних примірниках, які мають однакову юридичну силу – по одному для кожної із Сторін.

12.14. Умови цього Договору не повинні відрізнятися від змісту тендерної пропозиції за результатами аукціону переможця процедури закупівлі. Істотні умови Договору не можуть змінюватися після його підписання до виконання зобов'язань Сторонами в повному обсязі, крім випадків:

12.14.1. зменшення обсягів закупівлі, зокрема з урахуванням фактичного обсягу витрат Замовника;

12.14.2. покращення якості Послуг за умови, що таке покращення не призведе до збільшення суми, визначеної в Договорі;

12.14.3. продовження строку дії Договору та виконання зобов'язань щодо надання Послуг у разі виникнення документально підтверджених об'єктивних обставин, що спричинили таке продовження, у тому числі непереборної сили, затримки фінансування витрат Замовника, за умови, що такі зміни не призведуть до збільшення суми, визначеної в Договорі;

12.14.4. узгодженої зміни ціни в бік зменшення (без зміни кількості (обсягу) та якості Послуг);

12.14.5. зміни ціни у зв'язку із зміною ставок податків і зборів пропорційно до змін таких ставок;

12.14.6. зміни встановленого згідно із законодавством органами державної статистики індексу споживчих цін, зміни курсу іноземної валюти, зміни біржових котирувань або показників Platts, регульованих цін (тарифів) і нормативів, які застосовуються в Договорі, у разі встановлення в Договорі порядку зміни ціни;

12.14.7. зміни умов у зв'язку із застосуванням положень частини п'ятої статті 36 Закону України «Про публічні

закупівлі».

12.15. Дія цього Договору може продовжуватися на строк, достатній для проведення процедури закупівлі на початку наступного року, в обсязі, що не перевищує 20 (двадцять) відсотків суми, визначеної в цьому Договорі, якщо видатки на що мету затверджено в установленому порядку.

13. ДОДАТКИ ДО ДОГОВОРУ

13.1. Невід'ємними частинами цього Договору є:

13.1.1. Додаток № 1 «Технічне завдання».

13.1.2. Додаток № 2 «Калькуляція витрат».

13.1.3. Додаток № 3 «Акт прийому-передачі результатів проведення державної інвентаризації земель».

13.1.4. Додаток № 4 «Календарний план».

14. МІСЦЕЗНАХОДЖЕННЯ, БАНКІВСЬКІ РЕКВІЗИТИ СТОРІН

ЗАМОВНИК:

Головне управління Держгеокадастру у Рівненській області

Місцезнаходження: 33013, м. Рівне, вул. Симона Петлюри, 37

р/р UA218201720343150005000090301,

Державна казначейська служба України,

м. Київ, МФО 820172

Код за ЄДРПОУ 39768252

Не є платником ПДВ

Телефон: +380362635787

ВИКОНАВЕЦЬ:

Товариство з обмеженою відповідальністю «ЛЕНД.КОМ»

Місцезнаходження: 04213, м. Київ, проспект

Героїв Сталінграда,

буд. 53 – Б, Г/П №116

код ЄДРПОУ 38922252

Платник єдиного податку третьої групи (за ставкою 5%), не є платником ПДВ

Банківські реквізити: р/р IBAN

UA173206490000026004052615840, у ФІЛІЯ

"РОЗРАХУНКОВИЙ ЦЕНТР"

АТ КБ "ПРИВАТБАНК" МФО 320649

тел.: (044)-357-15*15

Директор

ТОВ «ЛЕНД.КОМ»

Платіж С.В./

«21» 05 2020 р.



/Шустов М.В./

2020 р.



Звіт по виконанню GNSS-зйомки

Загальні відомості. Роботи по визначенню координат поворотних точок меж земельних ділянок, що розташовані на території Рокитнівського району Рівненської області виконувались в червні 2020 року двохчастотним GNSS-приймачем South S-82T з використанням мережі перманентних базових GNSS-станцій.

В якості координатної основи при виконанні робіт із землеустрою було використано послуги мережі перманентних GNSS-станцій компанії System Solution. GNSS-приймачі, розміщені на базових станціях мережі, мають свідоцтва про повірку. Положення базових станцій визначені в системі координат УСК-2000 і мають жорсткі зв'язки з пунктами УПМ ГНСС. GNSS-приймач, яким виконувались вимірювання, сертифікований в установленому порядку. Перед початком робіт з постачальником послуг RTK-мережі, з компанією System Solution, був укладений договір. В результаті спостережень отримано максимальне значення СКП = 0,050 що задовольняє вимогам точності землевпорядних робіт.

Опис технології виконання спостережень. Спостереження виконувались в режимі реального часу (RTK) з використанням перманентних базових станцій мережі System.NET. Перелік станцій розміщений на сторінці в мережі Інтернет: <https://systemnet.com.ua> Доступ до серверу мережі здійснювався через мобільний Інтернет-зв'язок по стандарту GSM/GPSRS. Оператор послуг мобільного зв'язку: *Київстар* (назва оператора). Інтернет-адреса серверу мережі: gnss.org.ua порт 2115. Поправки від мережі передаються у стандартизованому форматі RTCM v3.x (формат повідомлення, версія).

Для формування коригувальних поправок застосована технологія мережевого RTK Master Auxiliary Corrections (MAX), що має відкритий алгоритм і прийнята комітетом RTCM 104 як стандарт для GNSS-мереж. Технологія передбачає формування поправок в режимі реального часу одночасно від кількох базових станцій, одна з яких – головна (Master), а інші – допоміжні (Auxiliary). Головна та допоміжні станції визначаються автоматично, в залежності від положення приймача. Розрахунок RTK-поправок виконуються програмним комплексом Leica GNSS Spider v4.3, встановленому на сервері мережі.

Максимальна довжина базової лінії становить 5,5 км. (відстань до базової станції).

Система координат. Визначення координат точок знімальної мережі виконувалось в системі координат УСК-2000. Перехід від Державної геодезичної референтної системи координат мережі УСК-2000 до МСК-56 здійснюється по методі Бурса-Вольфа за 7-ма параметрами переходу. Параметри переходу були визначені шляхом вимірювань на пунктах державної геодезичної мережі з відомими координатами та виконання трансформації по методу Бурса-Вольфа засобами програмного забезпечення Leica Viva SmartWorx v4.

dX	-90.047009489592369	м
dY	308.501198977246870	м
dZ	34.797255354555496	м
rX	-4.20051376651	“
rY	-0.37728313179	“
rZ	5.3639588013	“
m	8.14542463034584E-03	ppm

Для отримання плоских координат (x,y,h) використовується картографічна проекція Transverse Mercator з наступними параметрами:

Умовний X	4300000.0000000000000000	м
Умовний Y	-9214.6900000000000500	м
Осьовий меридіан	32.2999999999999997	о'""
Початок по широті	0.0000000000000000	о
Ширина зони	3.0000000000000000	о
Масштаб	1.0000000000000000	ppm

У якості еліпсоїда віднесення застосовується Krassowski (назва еліпсоїду) з параметрами:

a	6378245.0000000000000000
1/f	298.300000000000010

Прив'язка до пунктів ДГМ. Перед початком вимірювань на об'єкті, було виконано спостереження на пунктах ДГМ України.

№	Назва пункту	Координати пунктів (каталог)		Координати пунктів (виміряні)	
		X, м	Y, м	X, м	Y, м
1	Височ	5707590,891	206885,125	5712051,751	241914,264
2	Бабикі	5712051,742	241914,267	5737270,602	267044,342
3	Сошники	5676329,361	238427,571	5753168,095	219840,523

Максимальна нев'язка дорівнює 0,011 м.


Отримані нев'язки знаходяться в межах допуску точності виконання кадастрових робіт.

Результати спостережень. При проведенні польових робіт було визначено координати поворотних точок меж земельної ділянки та всі координат МСК-56 та їх висоти. Усі розрахунки виконувались у програмі «СМУ записи» та «Digitals».



Сертифікований інженер-геодезист _____ Є.Ю. Підборський

Проект: Інвентаризація ДТК Рівненська обл. Рокитнівський район
 Папка проекту: C:\Users\Documents\South Survey
 Час створення: 24.06.2020; 13:25:48
 Розробник: ТОВ "Ленд.Ком"
 Одиниці виміру відстаней: Meters
 Одиниці виміру кутів: DMS
 Проекція: УСК-2000/МСК-59
 Датум: SK42 Геоїд: egm2008
 Часовий пояс: GMT Standard Time



Звіт створено за допомогою програми: Leica SmartWorx Viva v4.

Сертифікований інженер-геодезист



Підборський Є.Ю.



Державна служба України з питань геодезії, картографії та кадастру
НАУКОВО-ДОСЛІДНИЙ ІНСТИТУТ ГЕОДЕЗІЇ І КАРТОГРАФІЇ (ДП "НДІГК")

вул. Велика Васильківська, 69, Київ, 03150, Україна

тел. (044) 287 0684, 287 3685, факс (044) 287 4252. E-mail: info@gki.com.ua, www.gki.com.ua

р/р UA443226690000026000300823065 в Філія ГУ по м.Київ та Київській обл. АТ "ОЩАДБАНК", код ЄДРПОУ 24102001

АДМІНІСТРАТОР БАНКУ ГЕОДЕЗИЧНИХ ДАНИХ Наказ Держземагентства України №3 від 10.01.2014 року

ВИПІСКА

координат та висот пунктів ДГМ із Банку геодезичних даних
 (видана 01 липня 2020 р., термін дії 1 рік)

Рахунок - № К3058 від 1.07.2020

Замовник - ТОВ "Ленд.Ком"

Система координат - UA_UCS_2000/LCS_56 (місцева система координат Рівненської області - УСК - 2000)

Система висот - Балтійська 1977 р.

№ з/п	Індекс БГД	Назва пункту	Клас пункту	Координати, м		Висота над рівнем моря, м	Клас нівелювання
				x	y		
1	M350224000	Височ	2	5 707 590.891	206 885.125	177.261	IV
2	M351020300	Кисоричі	1	5 674 884.258	317 740.080	188.259	III
3	M351437100	Молодава	3	5 594 989.479	221 995.140	260.120	IV
4	M351520900	Мнишин	2	5 609 643.705	271 298.658	220.639	IV
5	M350930300	Сошники	3	5 676 329.361	238 427.571	169.006	IV
6	M351534400	Кам'янка	3	5 570 676.304	260 269.064	208.770	IV
7	M351022300	Устя	2	5 629 477.267	313 430.300	197.778	IV
8	M350321600	Бабікі	2	5 712 051.742	241 914.267	168.724	IV
9	M351620700	Клепачі	2	5 598 473.603	300 187.716	219.860	III
10	M351435300	Ситари	3	5 564 539.449	216 069.081	254.974	IV

№ з/п	Індекс БГД	Назва пункту	Клас пункту	Координати, м		Висота над рівнем моря, м	Клас нівелювання
				x	y		
11	M350310900	Рудня	2	5 693 002.739	284 402.260	163.889	III
12	M350220010	Закобилля	2	5 753 168.092	219 840.526	147.27	GPS нів.
13	M350423900	Друга Застава	2	5 706 557.068	344 341.757	163.528	IV
14	M350432100	Стар. Село	3	5 720 230.343	309 808.865	145.550	IV
15	M351443100	Лісовий	3	5 551 438.909	176 632.808	242.75	GPS нів.
16	M350933400	Яминець	3	5 638 398.584	232 039.039	194.471	IV
17	M350932600	Запуття	3	5 653 699.234	280 091.453	174.175	IV
18	M350331900	Жечиця	3	5 737 270.598	267 044.349	154.183	IV
19	M350851480	882	2	5 616 712.578	191 485.318	228.946	III
20	M351420400	Вичавки	2	5 593 801.961	174 679.663	209.458	IV

Список склав:

Список перевірів:

Заступник директора:



[Handwritten signature]
[Handwritten signature]
[Handwritten signature]

нач.сек. Кравчук С.П.

н. с. Уварова О. В.

Засць І. М.



ДЕРЖАВНА СЛУЖБА УКРАЇНИ З ПИТАНЬ ГЕОДЕЗІЇ, КАРТОГРАФІЇ ТА КАДАСТРУ
 Держгеокадастр
 вул. Народного Ополчення, 3, м. Київ, 03151, тел. 249-96-75, факс 249-96-70
 land@land.gov.ua

17.05.2018 № 8-28-0 20-336/70-18

На

від

ТОВ "ЛЕНД.КОМ"

просп. Героїв Сталінграда,
 53-б, Г/П № 116,
 м. Київ, 004213

**Про реєстрацію
 апаратури СРНС**

Державна служба України з питань геодезії, картографії та кадастру розглянула лист ТОВ "ЛЕНД.КОМ" від 10.05.2018 № 230 щодо реєстрації апаратури супутникових радіонавігаційних систем GPS-приймачів South S82-T №№ W1282753241, W1282751254 і Thales Navigation №№ ProMark 3 №№ 0120470061261, 0115470056928, 0120470041096 та відповідно до пункту 6 Порядку використання апаратури супутникових радіонавігаційних систем під час проведення топографо-геодезичних, картографічних, аерофотознімальних, проектних, дослідницьких робіт і вишукувань та кадастрових зйомок, затвердженого постановою Кабінету Міністрів України від 13 липня 1998 року № 1075, надає реєстраційні посвідчення апаратури супутникових радіонавігаційних систем № 1684, № 1685, № 1686, 1687 і № 1688.

Додаток: на 5 арк. в 1 прим.

В. о. Голови

О. КОЛОТІЛІН

Осьмак 249 96 97

ДЕРЖГЕОКАДАСТР
 28-28-0 20-336/70-18 від 17 05 2018

0 20
 Осьмак Валентина Олександрівна





Державна
служба України з питань геодезії,
картографії та кадастру

**РЕЄСТРАЦІЙНЕ
ПОСВІДЧЕННЯ (СВІДОЦТВО)
власника (користувача)
апаратури супутникових
радіонавігаційних систем**

Реєстраційне посвідчення (свідоцтво) № 1685

Видане Товариству з обмеженою відповідальністю
(найменування юридичної особи/прізвище, ім'я, по батькові фізичної особи власника (користувача))

"ЛЕНД.КОМ"

апаратури супутникових радіонавігаційних систем)

про реєстрацію апаратури супутникових радіонавігаційних систем

GPS-приймача South S82-T № W1282751254

(тип апаратури та № приймача)

який придбаний (отриманий в користування) 03 липня 2017 року

(число, місяць, рік)

В.о. Голови
(найменування посади)

(підпис)

О. К. Колотілін
(ініціали та прізвище)



17 " травня 2018 р.



Державна
служба України з питань геодезії,
картографії та кадастру

**РЕЄСТРАЦІЙНЕ
ПОСВІДЧЕННЯ (СВІДОЦТВО)
власника (користувача)
апаратури супутникових
радіонавігаційних систем**

Реєстраційне посвідчення (свідоцтво) № 1684

Видане Товариству з обмеженою відповідальністю
(найменування юридичної особи/прізвище, ім'я, по батькові фізичної особи власника (користувача))

"ЛЕНД.КОМ"

апаратури супутникових радіонавігаційних систем)

про реєстрацію апаратури супутникових радіонавігаційних систем

GPS-приймача South S82-T № W1282753241

(тип апаратури та № приймача)

який придбаний (отриманий в користування) 03 липня 2017 року

(число, місяць, рік)

В. О. Голови
(найменування посади)

(підпис)

О. К. Колотілін
(ініціали та прізвище)



7 " травня 20 18 р.



МІНІСТЕРСТВО РОЗВИТКУ ЕКОНОМІКИ ТОРГІВЛІ ТА СІЛЬСЬКОГО ГОСПОДАРСТВА

Національний науковий центр "Інститут метрології"

(ННЦ "Інститут метрології")

61002, Харків, вул. Мироносицька, 42

Свідоцтво про уповноваження № П-18-2019 від 26.04.2019

СВІДОЦТВО

про перевірку законодавчо регульованого засобу вимірювальної техніки

№ 169

Чинне до "15" січня 2021 р.

Назва та умовне позначення Тахеометр електронний Trimble 3305 DR

Зав. № 611322A

Виробник фірма "Trimble", Німеччина

За результатами перевірки встановлено, що засіб вимірювальної техніки (далі – ЗВТ)

відповідає вимогам інструкція на тахеометр Trimble 3305 DR


(назва нормативно-правового акта, що містить вимоги

до метрологічних характеристик і значення метрологічних характеристик

(клас точності, похибки, діапазон вимірювання), особливості застосування ЗВТ)

Додаток: на _____ стор. у _____ прим.

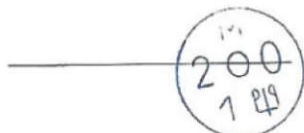
Персонал, який виконував
роботи з перевірки


(підпис)

В.В. Солдатов
(ініціали, прізвище)

Місце відбитка
піврічного тавра

"17" 01 2020 р.



Результати повірки (протокол № 15 від 15.01.2020 р.) тахеометра електронного Trimble 3305DR, № 611322A, що належить ТОВ «ЛЕНД.КОМ», м. Київ.

Назва метрологічної характеристики (МХ)	Одержане значення МХ
Довірчі границі абсолютної похибки вимірювання вертикального кута в діапазоні $\pm 45^\circ$ при довірчій ймовірності $p = 0,95$	$\pm 5''$
Довірчі границі абсолютної похибки вимірювання горизонтального кута в діапазоні від 0° до 360° при довірчій ймовірності $p = 0,95$	$\pm 5''$
Довірчі границі абсолютної похибки вимірювання відстаней до 3000 м на одну призму при довірчій ймовірності $p = 0,95$	$\pm(2 + 2 \times 10^{-6}L)$ мм
Довірчі границі абсолютної похибки вимірювання відстаней до 100 м без призми при довірчій ймовірності $p = 0,95$	$\pm(3 + 2 \times 10^{-6}L)$ мм

Де L – відстань, що вимірюється в мм.

Персонал, який виконував
роботи з повірки



(підпис)

В.В. Солдатов

(ініціали, прізвище)

Місце відбитка
повірчого тавра





МІНІСТЕРСТВО РОЗВИТКУ ЕКОНОМІКИ ТОРГІВЛІ ТА СІЛЬСЬКОГО ГОСПОДАРСТВА
Національний науковий центр "Інститут метрології"

(ННЦ "Інститут метрології")

61002, Харків, вул. Мироносицька, 42

Свідоцтво про уповноваження № П – 18-2019 від 26.04.2019

СВІДОЦТВО

про повірку законодавчо регульованого засобу вимірювальної техніки

№ 168

Чинне до "15" січня 2021 р.

Назва та умовне позначення Тахеометр електронний №6 5"

Зав. № S131952

Виробник фірма «South Surveying & Mapping Instrument CO., LTD», Китай

За результатами повірки встановлено, що засіб вимірювальної техніки (далі – ЗВТ)

відповідає вимогам настанови на тахеометр №6 5"

(назва нормативно-правового акта, що містить вимоги

до метрологічних характеристик і значення метрологічних характеристик

(клас точності, похибки, діапазон вимірювання), особливості застосування ЗВТ)

Додаток: на _____ стор. у _____ прим.

Персонал, який виконував
роботи з повірки


(підпис)

В. В. Солдатов

(ініціали, прізвище)

Місце відбитка
повірочного тавра

"17" 01 2020 р.




Результати повірки (протокол № 15 від 15.01.2020 р.) тахеометра електронного № 5", № S131952, що належить ТОВ «ЛЕНД.КОМ», м. Київ

Назва метрологічної характеристики (МХ)	Одержане значення МХ
Довірчі границі абсолютної похибки вимірювання вертикального кута в діапазоні $\pm 45^\circ$ при довірчій ймовірності $p = 0,95$	$\pm 5''$
Довірчі границі абсолютної похибки вимірювання горизонтального кута в діапазоні від 0° до 360° при довірчій ймовірності $p = 0,95$	$\pm 5''$
Довірчі границі абсолютної похибки вимірювання відстаней до 5000 м на одну призму при довірчій ймовірності $p = 0,95$	$\pm(2 + 2 \times 10^{-6}L)$ мм
Довірчі границі абсолютної похибки вимірювання відстаней до 600 м без призми при довірчій ймовірності $p = 0,95$	$\pm(3 + 2 \times 10^{-6}L)$ мм

Де L – відстань, що вимірюється в мм.

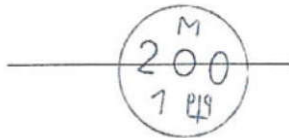
Персонал, який виконував
роботи з повірки



(підпис)

В. В. Солдатов
(ініціали, прізвище)

Місце відбитка
повірочного тавра





МІНІСТЕРСТВО РОЗВИТКУ ЕКОНОМІКИ ТОРГІВЛІ ТА СІЛЬСЬКОГО ГОСПОДАРСТВА
Національний науковий центр "Інститут метрології"

(ННЦ "Інститут метрології")

61002, Харків, вул. Мироносицька, 42

Свідоцтво про уповноваження № П – 18-2019 від 26.04.2019

СВІДОЦТВО

про перевірку законодавчо регульованого засобу вимірювальної техніки

№ 170

Чинне до "15" січня 2021 р.

Назва та умовне позначення Приймач RTK GNSS S82-T

базовий приймач GPS GX1230 GG, № 471121 Зав. № W1282753241

Виробник фірма " South Survey & Mapping Instruments ", Китай

За результатами перевірки встановлено, що засіб вимірювальної техніки (далі – ЗВТ)

відповідає вимогам інструкція по експлуатації приймача RTK GNSS S82-T


(назва нормативно-правового акта, що містить вимоги

до метрологічних характеристик і значення метрологічних характеристик

(клас точності, похибки, діапазон вимірювання), особливості застосування ЗВТ)

Додаток: на _____ стор. у _____ прим.


Персонал, який виконував
роботи з перевірки


(підпис)

В. В. Солдатов
(ініціали, прізвище)

Місце відбитка
піврічного тавра

"17" 01 2020 р.




Результати повірки (протокол № 15 від 15.01.2020 р.) приймача GNSS S82-T, зав. № W1282753241, що належить ТОВ «ЛЕНД.КОМ», м. Київ

Назва метрологічної характеристики (МХ)	Одержане значення МХ
Довірчі границі абсолютної похибки вимірювання відстаней у статистиці в плані до 50 км при довірчій ймовірності $p = 0,95$	$\pm (5 + 0,5 \times 10^{-6}L)$ мм
Довірчі границі абсолютної похибки вимірювання відстаней у статистиці по висоті до 50 км при довірчій ймовірності $p = 0,95$	$\pm (5 + 1 \times 10^{-6}L)$ мм
Довірчі границі абсолютної похибки вимірювання відстаней у режимі RTK в плані до 50 км при довірчій ймовірності $p = 0,95$	$\pm (10 + 1 \times 10^{-6}L)$ мм
Довірчі границі абсолютної похибки вимірювання відстаней у режимі RTK по висоті до 50 км при довірчій ймовірності $p = 0,95$	$\pm (20 + 1 \times 10^{-6}L)$ мм

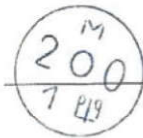
Де L – відстань, що вимірюється в мм

Персонал, який виконував
роботи з повірки


(підпис)

В. В. Солдатов
(ініціали, прізвище)

Місце відбитка
повірочного тавра





МІНІСТЕРСТВО РОЗВИТКУ ЕКОНОМІКИ ТОРГІВЛІ ТА СІЛЬСЬКОГО ГОСПОДАРСТВА

Національний науковий центр "Інститут метрології"

(ННЦ "Інститут метрології")

61002, Харків, вул. Мироносицька, 42

Свідоцтво про уповноваження № П-18-2019 від 26.04.2019

СВІДОЦТВО

про перевірку законодавчо регульованого засобу вимірювальної техніки

№ 171

Чинне до "15" січня 2021 р.

Назва та умовне позначення Приймач South S82-T

базовий приймач GPS GX1230 GG, № 471121 Зав. № W1282751254

Виробник фірма "South", Китай

За результатами перевірки встановлено, що засіб вимірювальної техніки (далі – ЗВТ)

відповідає вимогам інструкції по експлуатації приймач South S82-T


(назва нормативно-правового акта, що містить вимоги

до метрологічних характеристик і значення метрологічних характеристик

(клас точності, похибки, діапазон вимірювання), особливості застосування ЗВТ)

Додаток: на _____ стор. у _____ прим.


Персонал, який виконував
роботи з перевірки


(підпис)

В. В. Солдатов
(ініціали, прізвище)

Місце відбитка
повірного тавра

"17" 01 2020 р.




Результати повірки (протокол № 15 від 15.01.2020 р.) приймача South S82-T, зав. № W1282751254, що належить ТОВ «ЛЕНД.КОМ», м. Київ

Назва метрологічної характеристики (МХ)	Одержане значення МХ
Довірчі границі абсолютної похибки вимірювання відстаней у статистиці в плані до 50 км при довірчій ймовірності $p = 0,95$	$\pm (5 + 0,5 \times 10^{-6}L)$ мм
Довірчі границі абсолютної похибки вимірювання відстаней у статистиці по висоті до 50 км при довірчій ймовірності $p = 0,95$	$\pm (5 + 1 \times 10^{-6}L)$ мм
Довірчі границі абсолютної похибки вимірювання відстаней у режимі RTK в плані до 50 км при довірчій ймовірності $p = 0,95$	$\pm (10 + 1 \times 10^{-6}L)$ мм
Довірчі границі абсолютної похибки вимірювання відстаней у режимі RTK по висоті до 50 км при довірчій ймовірності $p = 0,95$	$\pm (20 + 1 \times 10^{-6}L)$ мм

Де L – відстань, що вимірюється в мм.


Персонал, який виконував
роботи з повірки



(підпис)

В. В. Солдатов
(ініціали, прізвище)

Місце відбитка
повірочного тавра



***Перелік земельних ділянок (земель) наданих у власність (користування)
з кадастровими номерами***

У результаті проведення інвентаризації земельних ділянок Головного управління Держгеокадастру у Рівненській області на території Кам'янської та Блажівської сільських рад (за межами населених пунктів) Рокитнівського району встановлено, що земельні ділянки, надані у власність (користування) з кадастровим номером, відсутні.

Сертифікований інженер-землевпорядник



А.І. Старунський

***Перелік земельних ділянок (земель) наданих у власність (користування)
без кадастрових номерів***

У результаті проведення інвентаризації земельних ділянок Головного управління Держгеокадастру у Рівненській області на території Кам'янської та Блажівської сільських рад (за межами населених пунктів) Рокитнівського району встановлено, що земельні ділянки, надані у власність (користування) без кадастрового номеру, відсутні.

Сертифікований інженер-землевпорядник



А.І. Старунський

***Перелік земельних ділянок, що використовуються без документів,
які посвідчують право на них***

У результаті проведення інвентаризації земельних ділянок Головного управління Держгеокадастру у Рівненській області на території Кам'янської та Блажівської сільських рад (за межами населених пунктів) Рокитнівського району встановлено, що земельні ділянки, що використовуються без документів, які посвідчують право на них, відсутні.

Сертифікований інженер-землевпорядник



А.І. Старунський

***Перелік земельних ділянок не наданих у власність чи користування
у розрізі угідь***

У результаті проведення інвентаризації земельних ділянок Головного управління Держгеокадастру у Рівненській області на території Кам'янської та Блажівської сільських рад (за межами населених пунктів) Рокитнівського району встановлено, що земельні ділянки, не надані у власність чи користування у розрізі угідь, відсутні.

Сертифікований інженер-землевпорядник



А.І. Старунський

Перелік земельних ділянок відумерлої спадщини

У результаті проведення інвентаризації земельних ділянок Головного управління Держгеокадастру у Рівненській області на території Кам'янської та Блажівської сільських рад (за межами населених пунктів) Рокитнівського району встановлено, що земельні ділянки відумерлої спадщини відсутні.



Сертифікований інженер-землевпорядник

А.І. Старунський

Перелік невитребуваних земельних часток (паїв)

У результаті проведення інвентаризації земельних ділянок Головного управління Держгеокадастру у Рівненській області на території Кам'янської та Блажівської сільських рад (за межами населених пунктів) Рокитнівського району встановлено, що невитребувані земельні частки (паї) відсутні.



Сертифікований інженер-землевпорядник

А.І. Старунський

***Перелік земельних ділянок, що використовуються
не за цільовим призначенням***

У результаті проведення інвентаризації земельних ділянок Головного управління Держгеокадастру у Рівненській області на території Кам'янської та Блажівської сільських рад (за межами населених пунктів) Рокитнівського району встановлено, що земельні ділянки, що використовуються не за цільовим призначенням, відсутні.



Сертифікований інженер-землевпорядник

А.І. Старунський

ВИКОПЮВАННЯ З КАДАСТРОВОЇ КАРТИ (ПЛАНУ)
з позначення меж земельної ділянки № 1
на території Кам'янської сільської ради Рокитнівського району Рівненської області



УМОВНІ ПОЗНАЧЕННЯ:

- межа земельної ділянки, що інвентаризується площею 0.6461 га.;
- межа кадастрової зони;
- межі земельних ділянок, що зареєстровані в Державному земельному кадастрі.

Склав: Сертифікований інженер-землевпорядник



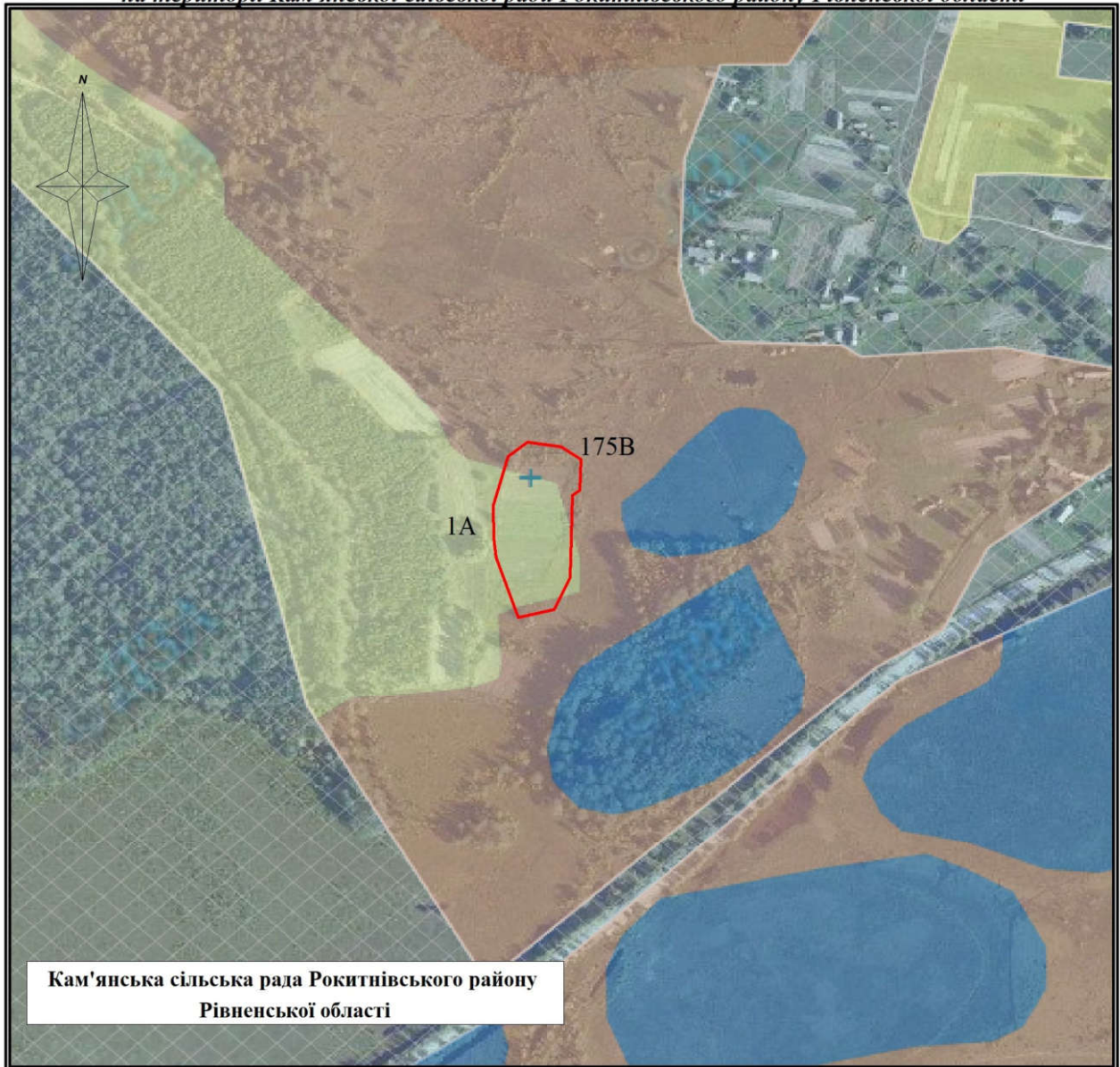
І. Старунський

Масштаб 1:5000

ВИКОПУВАННЯ

відповідно до картографічних матеріалів загальнонаціональної (всеукраїнської) нормативної грошової оцінки земель сільськогосподарського призначення (ngo.land.gov.ua)

на території Кам'янської сільської ради Рокитнівського району Рівненської області



Масштаб 1:5000


Перелік агро виробничих груп ґрунтів, виділених на земельній ділянці

Шифр агрогрупи	Назва агро виробничої групи ґрунтів
1A	Дерново-прихованопідзолисті і дернові слабозвинені піщані ґрунти на перевіюваних пісках
175B	Дернові неглибокі глеюваті супіщані ґрунти

УМОВНІ ПОЗНАЧЕННЯ:

 - земельна ділянка, що інвентаризується площею 0.6461 га

175B - агро виробнича група ґрунтів

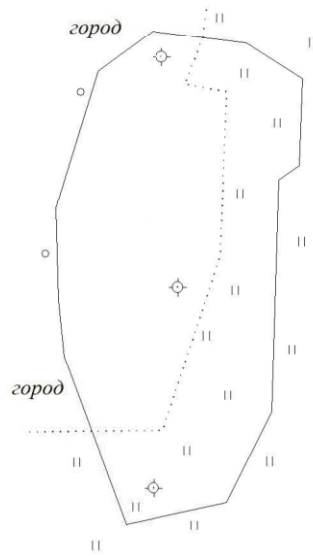
 - межа агро виробничої групи ґрунтів

Примітка: згідно ст. 150 Земельного кодексу України та наказу Держкомзем від 06.10.2003 року №245 "Про затвердження переліку особливо цінних груп ґрунтів агро виробничі групи ґрунтів 1а Дерново-прихованопідзолисті і дернові слабозвинені піщані ґрунти на перевіюваних пісках та 175в Дернові неглибокі глеюваті супіщані ґрунти не відносяться до особливо цінних

Склав: Сертифікований інженер-землевпорядник  А. І. Старунський



Замовника: Головне управління Держгеокадастру у Рівненській області
Адреса земельної ділянки: Рівненська область, Рокитнівський район, Кам'янська сільська рада



Перевірив сертифікований інженер-геодезист: Підборський Є. Ю.



ВІДОМІСТЬ

про обчислення площі земельної ділянки

50

система координат MSK56

ГОЛОВНЕ УПРАВЛІННЯ ДЕРЖГЕОКАДАСТРУ У РІВНЕНСЬКІЙ ОБЛАСТІ

на території Кам'янської сільської ради Рокитнівського району Рівненської області

землі запасу (земельні ділянки кожної категорії земель, які не надані у власність або

користування громадянам чи юридичним особам)

№	Назва	X	Y	Відстань (м)	Дирек. кути	Внутр. кути
1	1	5 718 436,48	348 069,59	15,04	354°23'43"	165°05'14"
2	2	5 718 451,46	348 068,22	24,25	358°31'49"	175°51'53"
3	3	5 718 475,71	348 067,76	37,75	017°14'32"	161°17'18"
4	4	5 718 511,68	348 079,20	17,78	053°31'42"	143°42'50"
5	5	5 718 522,15	348 093,57	25,06	097°07'36"	136°24'06"
6	6	5 718 518,87	348 118,41	17,73	121°58'52"	155°08'44"
7	7	5 718 509,38	348 133,38	22,94	182°17'28"	119°41'23"
8	8	5 718 486,47	348 132,31	6,61	236°19'36"	125°57'52"
9	9	5 718 482,84	348 126,78	61,45	181°42'40"	234°36'56"
10	10	5 718 421,44	348 124,52	26,65	206°34'53"	155°07'47"
11	11	5 718 397,69	348 112,44	27,18	257°53'45"	128°41'08"
12	12	5 718 392,17	348 085,82	47,20	339°28'56"	098°24'49"
				329,64		1800°00'00"

Площа ділянки $S=0,6461$ (га), з ймовірною похибкою $0,0002$ (га)

Обчислив сертифікований інженер-землевпорядник



А. І. Старунський

ВІДОМІСТЬ

про обчислення площі земельної ділянки

51

система координат SK63(2)

ГОЛОВНЕ УПРАВЛІННЯ ДЕРЖГЕОКАДАСТРУ У РІВНЕНСЬКІЙ ОБЛАСТІ

на території Кам'янської сільської ради Рокитнівського району Рівненської області

землі запасу (земельні ділянки кожної категорії земель, які не надані у власність або

користування громадянам чи юридичним особам)

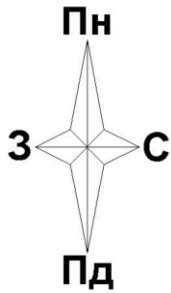
№	Назва	X	Y	Відстань (м)	Дирек. кути	Внутр. кути
1	1	5 709 670,20	2 382 719,80	15,04	354°23'43"	165°05'14"
2	2	5 709 685,16	2 382 718,33	24,25	358°31'49"	175°51'53"
3	3	5 709 709,41	2 382 717,71	37,75	017°14'32"	161°17'18"
4	4	5 709 745,46	2 382 728,90	17,78	053°31'42"	143°42'50"
5	5	5 709 756,03	2 382 743,19	25,06	097°07'36"	136°24'06"
6	6	5 709 752,92	2 382 768,06	17,73	121°58'52"	155°08'44"
7	7	5 709 743,54	2 382 783,10	22,94	182°17'28"	119°41'23"
8	8	5 709 720,62	2 382 782,18	6,61	236°19'36"	125°57'52"
9	9	5 709 716,95	2 382 776,67	61,45	181°42'40"	234°36'56"
10	10	5 709 655,53	2 382 774,84	26,65	206°34'53"	155°07'47"
11	11	5 709 631,69	2 382 762,91	27,18	257°53'45"	128°41'08"
12	12	5 709 625,99	2 382 736,34	47,20	339°28'56"	098°24'49"
				329,64		1800°00'00"

Площа ділянки $S=0,6461$ (га), з ймовірною похибкою $\pm 0,002$ (га).

Обчислив сертифікований інженер-землевпорядник



А. І. Старунський



КАДАСТРОВИЙ ПЛАН ЗЕМЕЛЬНОЇ ДІЛЯНКИ

Кадастровий номер 5625083200:04:003:0011

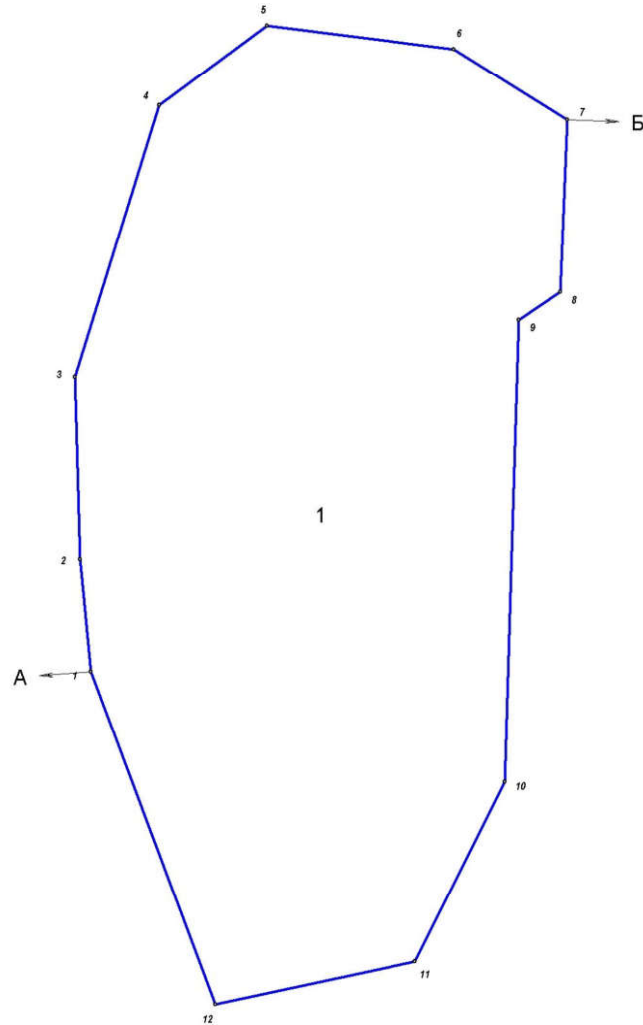
діл. № 1

Згідно Постанови КМУ від 17.10.2012 р. за №1051 "Про затвердження Порядку ведення Державного земельного кадастру" обтяжень та обмежень у використанні земельної ділянки не встановлено"

ТАБЛИЦЯ КООРДИНАТ ТА ДОВЖИН
зовнішніх меж
землекористування
система координат MSK56

№	X	Y	Довжина
1	5 718 436,48	348 069,59	15,04
2	5 718 451,46	348 068,22	24,25
3	5 718 475,71	348 067,76	37,75
4	5 718 511,68	348 079,20	17,78
5	5 718 522,15	348 093,57	25,06
6	5 718 518,87	348 118,41	17,73
7	5 718 509,38	348 133,38	22,94
8	5 718 486,47	348 132,31	6,61
9	5 718 482,84	348 126,78	61,45
10	5 718 421,44	348 124,52	26,65
11	5 718 397,69	348 112,44	27,18
12	5 718 392,17	348 085,82	47,20
1	5 718 436,48	348 069,59	

Площа = 0,6461 га
Периметр = 329,64 м



ЕКСПЛІКАЦІЯ ЗЕМЕЛЬНИХ УГІДДЬ

№	Код угіддя	Назва угіддя	Площа (га)
		Усього земель	0,6461
1	002.02	Пасовища	0,6461

ОПИС СУМІЖНИХ ЗЕМЛЕВЛАСНИКІВ ТА ЗЕМЛЕКОРИСТУВАЧІВ

від А до Б землі державної власності
(кад. номер не визначено)
від Б до А землі державної власності
(кад. номер 5625083200:04:003:0001)

ГОЛОВНЕ УПРАВЛІННЯ ДЕРЖГЕОКАДАСТРУ У РІВНЕНСЬКІЙ ОБЛАСТІ

на території Кам'янської сільської ради, Рокитнівського району Рівненської області

землі запасу (земельні ділянки кожної категорії земель, надані у власність або користування громадянам чи юридичним особам)

Керівник	С. В. Папіж	Технічна документація із землеустрою щодо проведення інвентаризації земель	Стадія	Лист	Листів
Виконав	А. С. Бойко		ТД	1	1
Перевірив	А. І. Старунський	Кадастровий план земельної ділянки Масштаб 1:1000	Товариство з обмеженою відповідальністю "АЕНД.КОМ" 2020		

А К Т
приймання-передачі межових знаків на зберігання

діл. № 1

Кам'янська сільська рада
(назва населеного пункту)

"___" _____ 2020 р.

Ми, що нижче підписалися:

1. Представник відділу у Рокитнівському районі Головного управління Держгеокадастру у Рівненській області
 2. Сертифікований інженер-землевпорядник ТОВ "ЛЕНД.КОМ" А. І. Старунський склали цей акт про таке:
 1. Межі земельної ділянки № 1 з кадастровим номером 5625083200:04:003:0011 яка знаходиться на території Кам'янської сільської ради Рокитнівського району Рівненської області площею 06461 га, землі запасу (земельні ділянки кожної категорії земель, які не надані у власність або користування громадянам чи юридичним особам) (16.00), закріплені в натурі (на місцевості) межовими знаками встановленого зразка у кількості 12 шт, список яких додається. Схема прив'язки межових знаків до об'єктів і контурів місцевості/абриси(кроки) додається.
 2. Власник/користувач земельної ділянки претензій щодо меж та конфігурації земельної ділянки не має.
 3. Власниками/користувачами суміжних земельних ділянок претензій до існуючих меж не заявлено.
 4. Межові знаки пред'явлені та передані на зберігання представнику відділу у Рокитнівському районі Головного управління Держгеокадастру у Рівненській області, який про адміністративну відповідальність за знищення межових знаків згідно з пунктом "е" частини першої статті 211 Земельного кодексу України та статті 56 Кодексу України про адміністративні правопорушення ознайомлений.
 5. Цей акт складений у трьох примірниках, один з яких додається до відповідної документації із землеустрою, другий передається виконавцю робіт, інший - власнику/користувачу земельної ділянки.
- Додаток: на 6 арк.

Власник/користувач земельної ділянки
Представник відділу у Рокитнівському районі
Головного управління Держгеокадастру
у Рівненській області

Сертифікований інженер-землевпорядник ТОВ
"ЛЕНД.КОМ"



І. Новоселівський

А. І. Старунський

Кроки межового знака №20 __. __ -003-00001

Кадастровий номер земельної ділянки: 5625083200:04:003:

Виконавець робіт: ТОВ "ЛЕНД.КОМ"

Межовий знак (вид третій - дерев'яний стовп) закріплений у південно-західній частині межі земельної ділянки на відстані 32,76 та 30,68 метрів від закріпленого пункту теодолітного ходу	Опис місцезнаходження
Видимість на межові знаки №20 __. __ -003-00012 та №20 __. __ -003-00002 добра	Видимість на суміжні межові знаки

Кроки межового знака №20 __. __ -003-00002

Кадастровий номер земельної ділянки: 5625083200:04:003:

Виконавець робіт: ТОВ "ЛЕНД.КОМ"

Межовий знак (вид третій - дерев'яний стовп) закріплений у західній частині межі земельної ділянки на відстані 40,71 та 24,76 метрів від закріпленого пункту теодолітного ходу	Опис місцезнаходження
Видимість на межові знаки №20 __. __ -003-00001 та №20 __. __ -003-00003 добра	Видимість на суміжні межові знаки

Кроки межового знака №20 __. __ -003-00003

Кадастровий номер земельної ділянки: 5625083200:04:003:

Виконавець робіт: ТОВ "ЛЕНД.КОМ"

Межовий знак (вид третій - дерев'яний стовп) закріплений у західній частині межі земельної ділянки на відстані 47,19 та 27,25 метрів від закріпленого пункту теодолітного ходу	Опис місцезнаходження
Видимість на межові знаки №20 __. __ -003-00002 та №20 __. __ -003-00004 добра	Видимість на суміжні межові знаки

Кроки межового знака №20 __. __ -003-00004

Кадастровий номер земельної ділянки: 5625083200:04:003:

Виконавець робіт: ТОВ "ЛЕНД.КОМ"

Межовий знак (вид третій - дерев'яний стовп) закріплений у північно-західній частині межі земельної ділянки на відстані 51,69 та 26,29 метрів від закріпленого пункту теодолітного ходу	Опис місцезнаходження
Видимість на межові знаки №20 __. __ -003-00003 та №20 __. __ -003-00005 добра	Видимість на суміжні межові знаки

Кроки межового знака №20__.-003-00005

Кадастровий номер земельної ділянки: 5625083200:04:003:

Виконавець робіт: ТОВ "ЛЕНД.КОМ"

Межовий знак (вид третій - дерев'яний стовп) закріплений у північній частині межі земельної ділянки на відстані 60,87 та 20,32 метрів від закріпленого пункту теодолітного ходу	Опис місцезнаходження
Видимість на межові знаки №20__.-003-00004 та №20__.-003-00006 добра	Видимість на суміжні межові знаки

Кроки межового знака №20__.-003-00006

Кадастровий номер земельної ділянки: 5625083200:04:003:

Виконавець робіт: ТОВ "ЛЕНД.КОМ"

Межовий знак (вид третій - дерев'яний стовп) закріплений у північно-східній частині межі земельної ділянки на відстані 63,77 та 19,44 метрів від закріпленого пункту теодолітного ходу	Опис місцезнаходження
Видимість на межові знаки №20__.-003-00005 та №20__.-003-00007 добра	Видимість на суміжні межові знаки

Кроки межового знака №20__.-003-00007

Кадастровий номер земельної ділянки: 5625083200:04:003:

Виконавець робіт: ТОВ "ЛЕНД.КОМ"

Межовий знак (вид третій - дерев'яний стовп) закріплений у північно-східній частині межі земельної ділянки на відстані 64,12 та 29,04 метрів від закріпленого пункту теодолітного ходу	Опис місцезнаходження
Видимість на межові знаки №20__.-003-00006 та №20__.-003-00008 добра	Видимість на суміжні межові знаки

Кроки межового знака №20__.-003-00008

Кадастровий номер земельної ділянки: 5625083200:04:003:

Виконавець робіт: ТОВ "ЛЕНД.КОМ"

Межовий знак (вид третій - дерев'яний стовп) закріплений у північно-східній частині межі земельної ділянки на відстані 48,42 та 33,36 метрів від закріпленого пункту теодолітного ходу	Опис місцезнаходження
Видимість на межові знаки №20__.-003-00007 та №20__.-003-00009 добра	Видимість на суміжні межові знаки

Кроки межового знака №20 __. __ -003-00009

Кадастровий номер земельної ділянки: 5625083200:04:003:

Виконавець робіт: ТОВ "ЛЕНД.КОМ"

Межовий знак (вид третій - дерев'яний стовп) закріплений у північно-східній частині межі земельної ділянки на відстані 41,81 та 31,40 метрів від закріпленого пункту теодолітного ходу	Опис місцезнаходження
Видимість на межові знаки №20 __. __ -003-00008 та №20 __. __ -003-00010 добра	Видимість на суміжні межові знаки

Кроки межового знака №20 __. __ -003-00010

Кадастровий номер земельної ділянки: 5625083200:04:003:

Виконавець робіт: ТОВ "ЛЕНД.КОМ"

Межовий знак (вид третій - дерев'яний стовп) закріплений у південно-східній частині межі земельної ділянки на відстані 52,17 та 27,59 метрів від закріпленого пункту теодолітного ходу	Опис місцезнаходження
Видимість на межові знаки №20 __. __ -003-00009 та №20 __. __ -003-00011 добра	Видимість на суміжні межові знаки

Кроки межового знака №20 __. __ -003-00011

Кадастровий номер земельної ділянки: 5625083200:04:003:

Виконавець робіт: ТОВ "ЛЕНД.КОМ"

Межовий знак (вид третій - дерев'яний стовп) закріплений у південно-східній частині межі земельної ділянки на відстані 67,20 та 29,35 метрів від закріпленого пункту теодолітного ходу	Опис місцезнаходження
Видимість на межові знаки №20 __. __ -003-00010 та №20 __. __ -003-00012 добра	Видимість на суміжні межові знаки

Кроки межового знака №20 __. __ -003-00012

Кадастровий номер земельної ділянки: 5625083200:04:003:

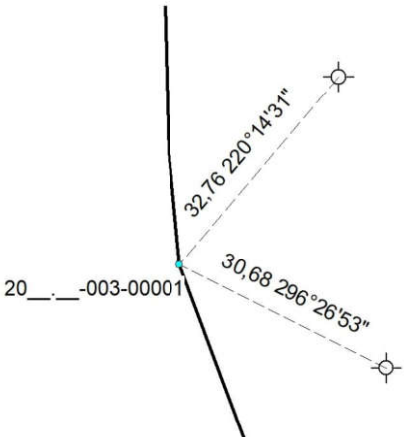
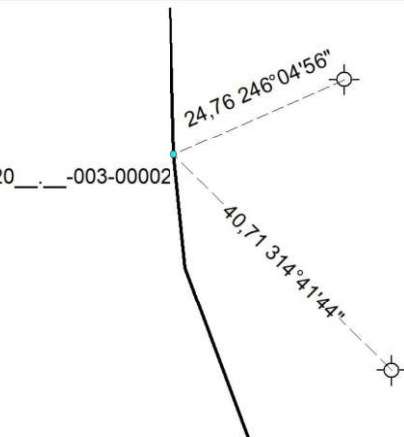
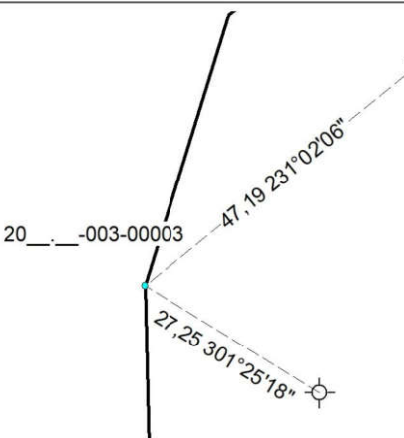
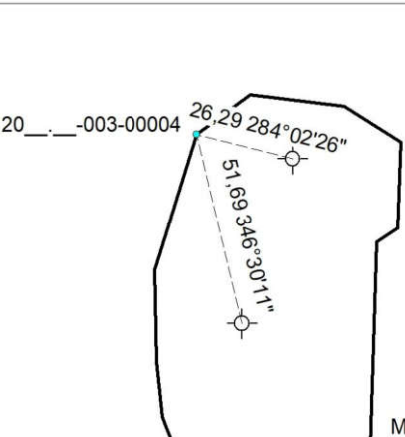
Виконавець робіт: ТОВ "ЛЕНД.КОМ"

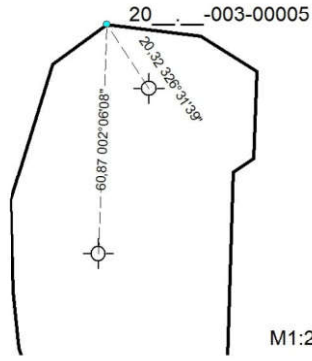
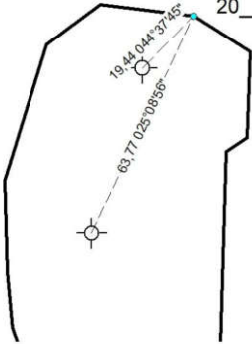
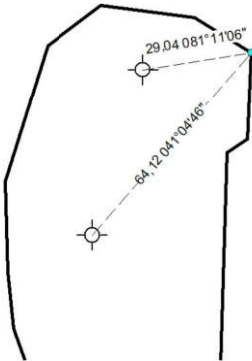
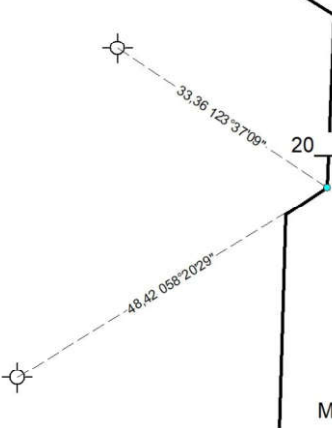
Межовий знак (вид третій - дерев'яний стовп) закріплений у південно-західній частині межі земельної ділянки на відстані 69,36 та 32,43 метрів від закріпленого пункту теодолітного ходу	Опис місцезнаходження
Видимість на межові знаки №20 __. __ -003-00011 та №20 __. __ -003-00001 добра	Видимість на суміжні межові знаки

Склав інженер-землевпорядник ТОВ "ЛЕНД.КОМ" А. І. Старунський



СПИСОК межових знаків, переданих на зберігання

№ з/п	Номер знака	Абрис та опис місцезнаходження межового знака
1	20__.-__-003-00001	<p>Межовий знак (вид третій - дерев'яний стовп) закріплений у південно-західній частині межі земельної ділянки на відстані 32,76 та 30,68 метрів від закріпленого пункту теодолітного ходу</p>  <p style="text-align: right;">M1:1000 /</p>
2	20__.-__-003-00002	<p>Межовий знак (вид третій - дерев'яний стовп) закріплений у західній частині межі земельної ділянки на відстані 40,71 та 24,76 метрів від закріпленого пункту теодолітного ходу</p>  <p style="text-align: right;">M1:1000 /</p>
3	20__.-__-003-00003	<p>Межовий знак (вид третій - дерев'яний стовп) закріплений у західній частині межі земельної ділянки на відстані 47,19 та 27,25 метрів від закріпленого пункту теодолітного ходу</p>  <p style="text-align: right;">M1:1000 </p>
4	20__.-__-003-00004	<p>Межовий знак (вид третій - дерев'яний стовп) закріплений у північно-західній частині межі земельної ділянки на відстані 51,69 та 26,29 метрів від закріпленого пункту теодолітного ходу</p>  <p style="text-align: right;">M1:2000</p>

№ з/п	Номер знака	Абрис та опис місцезнаходження межового знака
5	20__.-__-003-00005	<p>Межовий знак (вид третій - дерев'яний стовп) закріплений у північній частині межі земельної ділянки на відстані 60,87 та 20,32 метрів від закріпленого пункту теодолітного ходу</p>  <p>M1:2000</p>
6	20__.-__-003-00006	<p>Межовий знак (вид третій - дерев'яний стовп) закріплений у північно-східній частині межі земельної ділянки на відстані 63,77 та 19,44 метрів від закріпленого пункту теодолітного ходу</p>  <p>M1:2000</p>
7	20__.-__-003-00007	<p>Межовий знак (вид третій - дерев'яний стовп) закріплений у північно-східній частині межі земельної ділянки на відстані 64,12 та 29,04 метрів від закріпленого пункту теодолітного ходу</p>  <p>M1:2000</p>
8	20__.-__-003-00008	<p>Межовий знак (вид третій - дерев'яний стовп) закріплений у північно-східній частині межі земельної ділянки на відстані 48,42 та 33,36 метрів від закріпленого пункту теодолітного ходу</p>  <p>M1:1000</p>

№ з/п	Номер знака	Абрис та опис місцезнаходження межового знака
9	20__-003-00009	<p>Межовий знак (вид третій - дерев'яний стовп) закріплений у північно-східній частині межі земельної ділянки на відстані 41,81 та 31,40 метрів від закріпленого пункту теодолітного ходу</p> <p>M1:1000</p>
10	20__-003-00010	<p>Межовий знак (вид третій - дерев'яний стовп) закріплений у південно-східній частині межі земельної ділянки на відстані 52,17 та 27,59 метрів від закріпленого пункту теодолітного ходу</p> <p>M1:1000</p>
11	20__-003-00011	<p>Межовий знак (вид третій - дерев'яний стовп) закріплений у південно-східній частині межі земельної ділянки на відстані 67,20 та 29,35 метрів від закріпленого пункту теодолітного ходу</p> <p>M1:2000</p>
12	20__-003-00012	<p>Межовий знак (вид третій - дерев'яний стовп) закріплений у південно-західній частині межі земельної ділянки на відстані 69,36 та 32,43 метрів від закріпленого пункту теодолітного ходу</p> <p>M1:2000</p>

Здав  **АНАТОЛІЙ СТАРУНСЬКИЙ**
 (ініціали та прізвище)
 Іванович
 Кваліфікаційний номер 20796839

Прийняв  **І. НОВОСЕЛОВСЬКИЙ**
 (ініціали та прізвище)



ПЕРЕЛІК ОБМЕЖЕНЬ
у використанні земельної ділянки
№ 1 площею 0.6461 га.

60

від «23» 06 2020 р.

Кам'янська сільська рада

Згідно з Переліком обмежень щодо використання земельних ділянок, додатка 6 Порядку ведення Державного земельного кадастру, затвердженого Постановою КМУ № 1051 від 17.10.2012 р.

Код	Назва	Площа, га
01	Охоронна зона	0
01.01	Охоронна зона навколо об'єкта природно-заповідного фонду	0
01.02	Охоронна зона навколо об'єкта культурної спадщини	0
01.03	Охоронна зона навколо (вздовж) об'єкта транспорту	0
01.04	Охоронна зона навколо (вздовж) об'єкта зв'язку	0
01.05	Охоронна зона навколо (вздовж) об'єкта енергетичної системи	0
01.06	Охоронна зона навколо об'єкта гідрометеорологічної діяльності	0
01.07	Охоронна зона навколо геодезичного пункту	0
01.08	Охоронна зона навколо інженерних комунікацій	0
01.09	Охоронна зона навколо промислового об'єкта	0
02	Зона санітарної охорони	0
02.01	Зона санітарної охорони джерел та об'єктів централізованого питного водопостачання	0
02.01.1	Перший пояс зони санітарної охорони джерел та об'єктів централізованого питного водопостачання (суворого режиму)	0
02.01.2	Другий пояс зони санітарної охорони джерел та об'єктів централізованого питного водопостачання (обмеження)	0
02.01.3	Третій пояс зони санітарної охорони джерел та об'єктів централізованого питного водопостачання (спостереження)	0
02.02	Округ санітарної охорони курортів	0
02.02.1	Перша зона округу санітарної охорони курорту (зона суворого режиму)	0
02.02.2	Друга зона округу санітарної охорони курорту (зона обмежень)	0
02.02.3	Третя зона округу санітарної охорони курорту (зона спостережень)	0
03	Санітарно-захисна зона навколо об'єкта	0
04	Зона особливого режиму використання земель	0
04.01	Прикордонна смуга	0
04.02	Зона особливого режиму використання земель навколо військової частини, інших військових формувань	0
04.03	Зона особливого режиму використання земель навколо військових об'єктів	0
05	Водоохоронне обмеження	0
05.01	Водоохоронна зона	0
05.02	Прибережна захисна смуга вздовж річок, навколо водойм та на островах	0
05.03	Прибережна захисна смуга вздовж морів, морських заток і лиманів та на островах у внутрішніх морських водах	0
05.04	Берегова смуга водних шляхів	0
05.05	Смуга відведення	0
05.06	Пляжна зона	0
06	Інше обмеження	0
06.01	Зона особливого режиму забудови	0
06.02	Зона радіоактивно забрудненої території	0
06.03	Зона надзвичайної екологічної ситуації	0
06.04	Умова дотримання природоохоронних вимог або виконання визначених робіт	0

Код	Назва	Площа, га
07	Земельні сервітути	0
07.01	Право проходу та проїзду на велосипеді	0
07.02	Право проїзду на транспортному засобі по наявному шляху	0
07.03	Право прокладення та експлуатації ліній електропередачі, зв'язку, трубопроводів, інших лінійних комунікацій	0
07.04	Право прокладати на свою земельну ділянку водопровід із чужої природної водойми або через чужу земельну ділянку	0
07.05	Право відводу води із своєї земельної ділянки на сусідню або через сусідню земельну ділянку	0
07.06	Право забору води з природної водойми, розташованої на сусідній земельній ділянці, та право проходу до природної водойми	0
07.07	Право поїти свою худобу із природної водойми, розташованої на сусідній земельній ділянці, та право прогону худоби до природної водойми	0
07.08	Право прогону худоби по наявному шляху	0
07.09	Право встановлення будівельних розташувань та складування будівельних матеріалів з метою ремонту будівель та споруд	0
07.10	Інші земельні сервітути	0
08	Право користування чужою земельною ділянкою для забудови (суперфіції)	0
09	Право користування чужою земельною ділянкою для сільськогосподарських потреб (емфітевіс)	0
10	Території та об'єкти природно-заповідного фонду	0
10.1	Національні природні парки	0
10.2	Біосферні заповідники	0
10.3	Регіональні ландшафтні парки	0
10.4	Заказники	0
10.5	Пам'ятки природи	0
10.6	Заповідні урочища	0
10.7	Парки-пам'ятки садово-паркового мистецтва	0
10.8	Заповідні зони національних природних парків	0
10.9	Зони регульованої рекреації національних природних парків	0
10.10	Зони стаціонарної рекреації національних природних парків	0
10.11	Господарські зони національних природних парків	0
10.12	Заповідні зони біосферних заповідників	0
10.13	Буферні зони біосферних заповідників	0
10.14	Зони антропогенних ландшафтів біосферних заповідників	0
10.15	Зони регульованого заповідного режиму біосферних заповідників	0
10.16	Заповідні зони регіональних ландшафтних парків	0
10.17	Зони регульованої рекреації регіональних ландшафтних парків	0
10.18	Зони стаціонарної рекреації регіональних ландшафтних парків	0
10.19	Господарські зони регіональних ландшафтних парків	0
10.20	Заповідні зони парків-пам'яток садово-паркового мистецтва	0
10.21	Експозиційні зони парків-пам'яток садово-паркового мистецтва	0
10.22	Наукові зони парків-пам'яток садово-паркового мистецтва	0
10.23	Адміністративно-господарські зони парків-пам'яток садово-паркового мистецтва	0
10.24	Охоронні зони територій та об'єктів природно-заповідного фонду	0
10.25	Території, зарезервовані з метою наступного заповідання	0




Виконав



А. І. Старунський



УМОВНІ ПОЗНАЧЕННЯ:

-  - межа земельної ділянки, що інвентаризується площею 3.3640 га.;
-  - межа кадастрової зони;
-  - межі земельних ділянок, що зареєстровані в Державному земельному кадастрі.

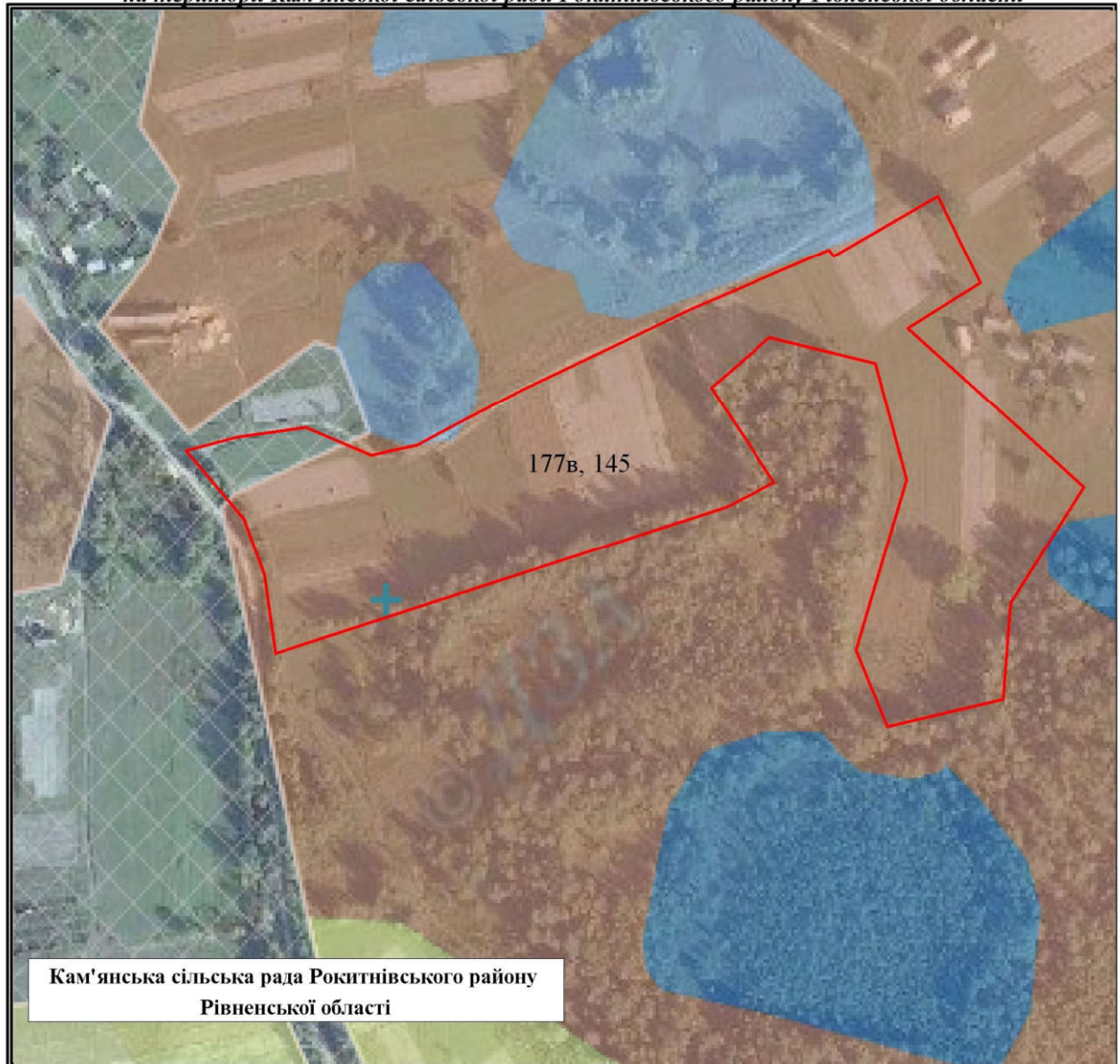
Склав: Сертифікований інженер-землепорядник *Анатолій Іванович Старунський*



ВИКОПИЮВАННЯ

відповідно до картографічних матеріалів загальнонаціональної (всеукраїнської) нормативної грошової оцінки земель сільськогосподарського призначення (ngo.land.gov.ua)

на території Кам'янської сільської ради Рокитнівського району Рівненської області




Масштаб 1:25000

Перелік агро виробничих груп ґрунтів, виділених на земельній ділянці

Шифр агрогрупи	Назва агро виробничої групи ґрунтів
177в	дернові неглибокі глейові супіщані ґрунти
145	Торфово-болотні ґрунти і торфовища мілкі неосушені

УМОВНІ ПОЗНАЧЕННЯ:

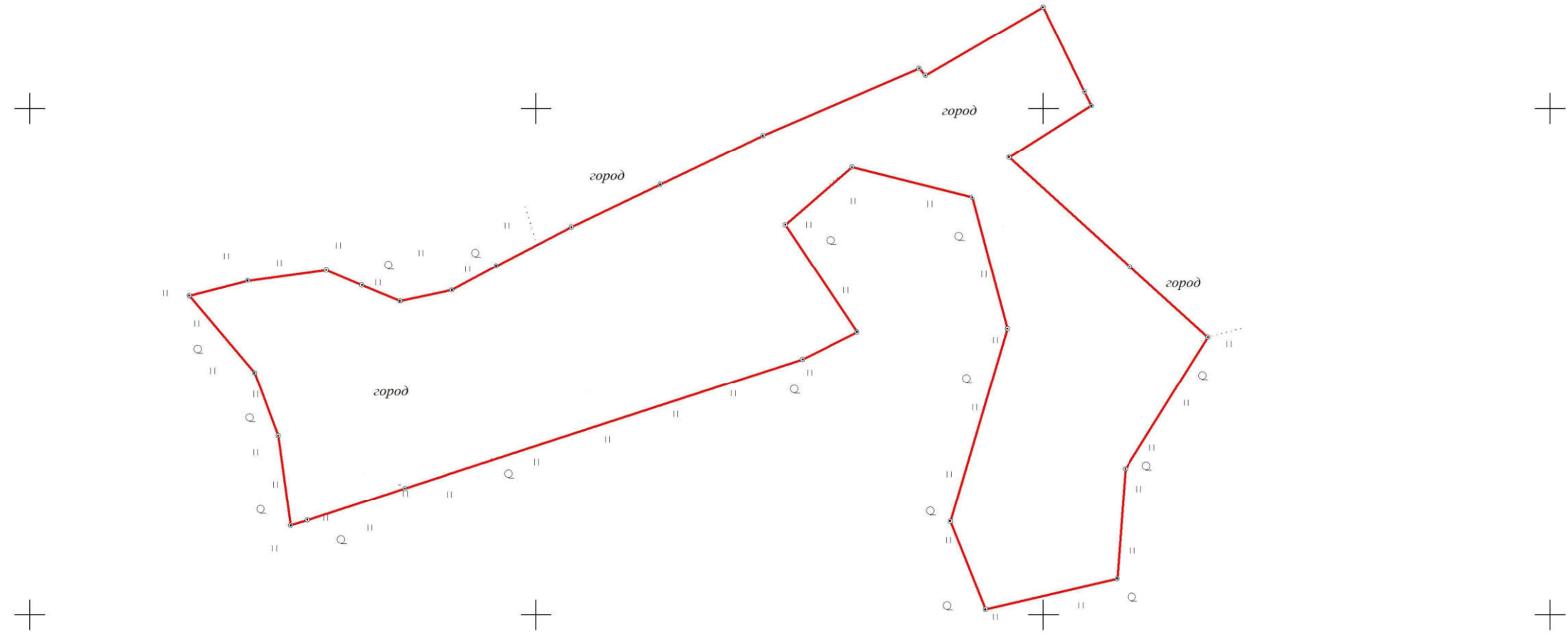
 - земельна ділянка, що інвентаризується площею 3.3640 га


177в, 145 - агро виробничі групи ґрунтів

 - межа агро виробничої групи ґрунтів

Примітка: згідно ст. 150 Земельного кодексу України та наказу Держкомзему від 06.10.2003 року №245 "Про затвердження переліку особливо цінних груп ґрунтів" агро виробничі групи ґрунтів 177в не відносяться до особливо цінних

Склав: Сертифікований інженер-землепорядник  А. І. Старунський



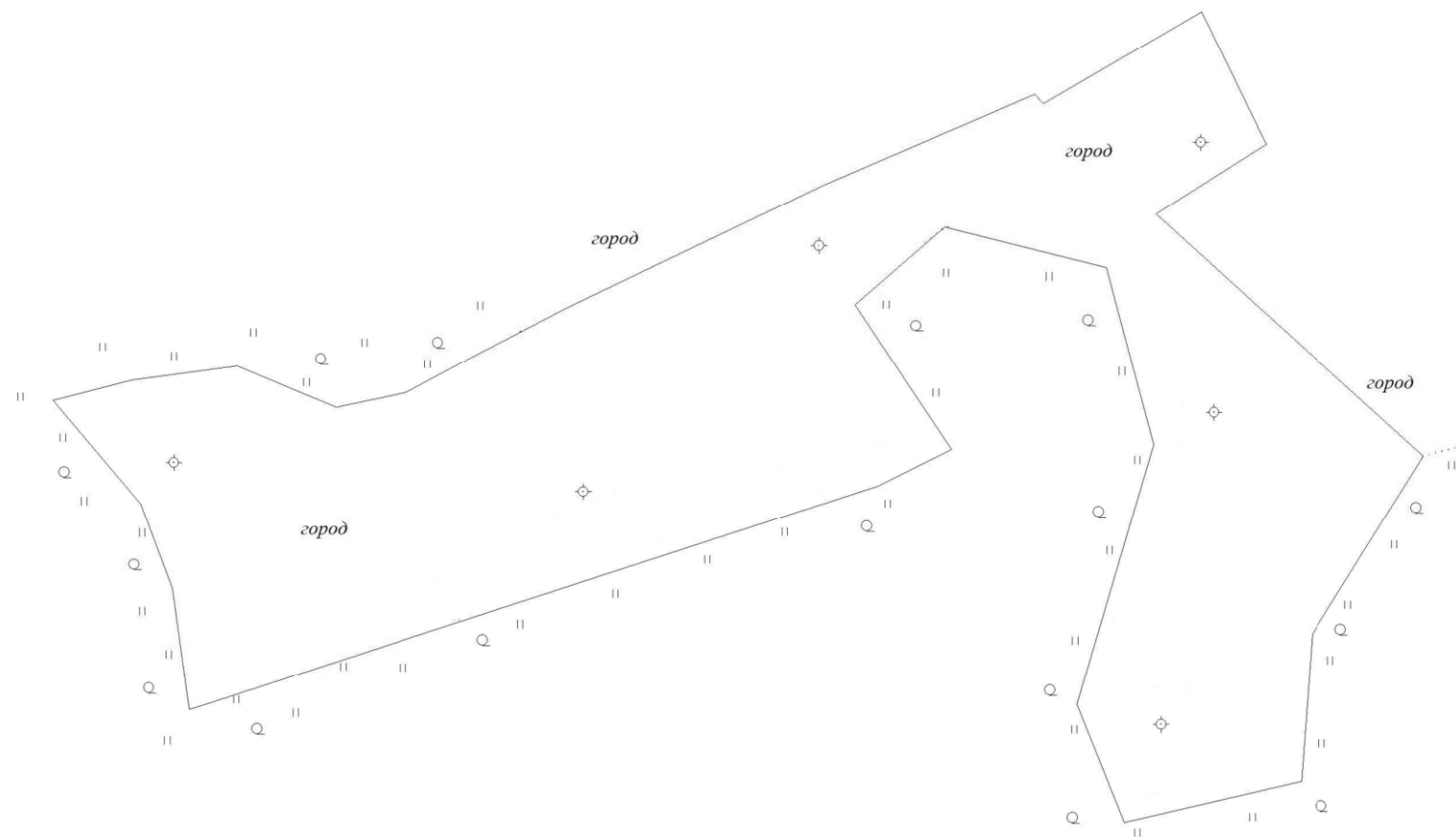
Умовні позначення:
 - межа земельної ділянки

				Замовник: Головне управління Держгеокадастру у Рівненській області			
				Матеріали польових топографо-геодезичних робіт			
зм.	аркуш	№ докум.	дата	Місцезнаходження : Рівненська область, Рокигнівський район, Кам'янська сільська рада	Стадія	Лист	Листів
Виконавець	Березюк В. О.	Підборський	Підборський		ТД	1	1
Перевірив	Підборський	Підборський	Підборський	Топоплан 1:2000	ТОВ "ЛЕНД.КОМ" 2020 р.		



АБРИС

Замовника: Головне управління Держгеокадастру у Рівненській області
Адреса земельної ділянки: Рівненська область, Рокитнівський район, Кам'янська сільська рада



Перевірив сертифікований інженер-геодезист: Підборський Є. Ю.



ВІДОМІСТЬ

про обчислення площі земельної ділянки

65

система координат МСК-56

Головне управління Держгеокадастру у Рівненській області

на території Кам'янської сільської ради Рокитнівського району Рівненської області

землі запасу (земельні ділянки кожної категорії земель, які не надані у власність або

користування громадянам чи юридичним особам)

№	Назва	X	Y	Відстань (м)	Дирек. кути	Внутр. кути
1	1	5 718 010,48	348 894,97	40,47	252°01'10"	180°00'02"
2	2	5 717 998,25	348 856,39	6,88	252°01'13"	179°59'56"
3	3	5 717 996,17	348 849,83	35,75	351°58'38"	080°02'35"
4	4	5 718 031,60	348 845,08	26,55	339°26'40"	192°31'58"
5	5	5 718 056,52	348 835,93	39,96	319°51'14"	199°35'26"
6	6	5 718 087,24	348 810,37	23,82	075°22'09"	064°29'05"
7	7	5 718 093,10	348 833,46	31,3	082°22'42"	172°59'27"
8	8	5 718 097,04	348 864,51	15,29	112°49'59"	149°32'43"
9	9	5 718 091,01	348 878,57	16,24	112°50'05"	179°59'54"
10	10	5 718 084,61	348 893,49	21,21	078°06'42"	214°43'24"
11	11	5 718 088,84	348 914,27	19,95	061°11'21"	196°55'21"
12	12	5 718 098,33	348 931,82	33,42	062°45'56"	178°25'25"
13	13	5 718 113,42	348 961,64	38,78	064°20'44"	178°25'12"
14	14	5 718 129,97	348 996,71	44,85	064°31'20"	179°49'24"
15	15	5 718 148,98	349 037,32	67,01	066°46'03"	177°45'17"
16	16	5 718 175,00	349 099,08	3,67	137°50'08"	108°55'56"
17	17	5 718 172,26	349 101,53	53,64	059°49'38"	258°00'29"
18	18	5 718 198,90	349 148,08	37,14	153°52'23"	085°57'15"
19	19	5 718 165,44	349 164,21	6,14	153°52'39"	179°59'44"
20	20	5 718 159,91	349 166,87	38,32	237°54'05"	095°58'34"
21	21	5 718 139,78	349 134,27	64,46	132°08'09"	285°45'56"
22	22	5 718 096,21	349 181,78	41,61	132°08'09"	180°00'00"
23	23	5 718 068,09	349 212,44	61,5	212°10'04"	099°58'06"
24	24	5 718 016,25	349 179,34	43,32	184°19'58"	207°50'05"
25	25	5 717 973,08	349 175,77	53,35	256°52'26"	107°27'32"
26	26	5 717 961,32	349 123,74	37,28	338°11'14"	098°41'12"
27	27	5 717 996,03	349 110,12	79,41	016°28'08"	141°43'06"
28	28	5 718 072,02	349 133,15	53,74	345°03'39"	211°24'30"
29	29	5 718 124,04	349 119,66	48,87	284°01'42"	241°01'57"
30	30	5 718 136,21	349 072,32	34,63	229°16'19"	234°45'23"
31	31	5 718 113,79	349 045,93	50,99	146°24'27"	262°51'52"
32	32	5 718 071,13	349 073,85	24,01	243°01'04"	083°23'23"
33	33	5 718 060,38	349 052,38	165,13	252°01'13"	170°59'51"
				1358,69		5580°00'00"

Площа ділянки S=3,3640 (га), з ймовірною похибкою 0,0006 (га)

Обчислив сертифікований інженер-землевпорядник



А. І. Старунський

ВІДОМІСТЬ

про обчислення площі земельної ділянки

66

система координат SK63(2)

Головне управління Держгеокадастру у Рівненській області

на території Кам'янської сільської ради Рокитнівського району Рівненської області

землі запасу (земельні ділянки кожної категорії земель, які не надані у власність або

користування громадянам чи юридичним особам)

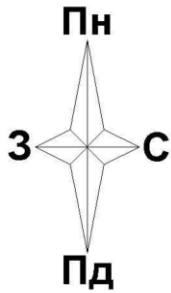
№	Назва	X	Y	Відстань (м)	Дирек. кути	Внутр. кути
1	1	5 709 249,81	2 383 548,10	40,47	252°01'10"	180°00'02"
2	2	5 709 237,32	2 383 509,60	6,88	252°01'13"	179°59'56"
3	3	5 709 235,19	2 383 503,05	35,75	351°58'38"	080°02'35"
4	4	5 709 270,59	2 383 498,07	26,55	339°26'40"	192°31'58"
5	5	5 709 295,45	2 383 488,74	39,96	319°51'14"	199°35'26"
6	6	5 709 326,00	2 383 462,98	23,82	075°22'09"	064°29'05"
7	7	5 709 332,01	2 383 486,02	31,30	082°22'42"	172°59'27"
8	8	5 709 336,17	2 383 517,05	15,29	112°49'59"	149°32'43"
9	9	5 709 330,23	2 383 531,15	16,24	112°50'05"	179°59'54"
10	10	5 709 323,93	2 383 546,11	21,21	078°06'42"	214°43'24"
11	11	5 709 328,30	2 383 566,87	19,95	061°11'21"	196°55'21"
12	12	5 709 337,91	2 383 584,35	33,42	062°45'56"	178°25'25"
13	13	5 709 353,21	2 383 614,07	38,78	064°20'44"	178°25'12"
14	14	5 709 370,00	2 383 649,02	44,85	064°31'20"	179°49'24"
15	15	5 709 389,29	2 383 689,50	67,01	066°46'03"	177°45'17"
16	16	5 709 415,72	2 383 751,08	3,67	137°50'08"	108°55'56"
17	17	5 709 413,00	2 383 753,55	53,64	059°49'38"	258°00'29"
18	18	5 709 439,96	2 383 799,92	37,14	153°52'23"	085°57'15"
19	19	5 709 406,61	2 383 816,28	6,14	153°52'39"	179°59'44"
20	20	5 709 401,10	2 383 818,98	38,32	237°54'05"	095°58'34"
21	21	5 709 380,74	2 383 786,52	64,46	132°08'09"	285°45'56"
22	22	5 709 337,49	2 383 834,32	41,61	132°08'09"	180°00'00"
23	23	5 709 309,58	2 383 865,17	61,50	212°10'04"	099°58'06"
24	24	5 709 257,52	2 383 832,43	43,32	184°19'58"	207°50'05"
25	25	5 709 214,32	2 383 829,16	53,35	256°52'26"	107°27'32"
26	26	5 709 202,21	2 383 777,20	37,28	338°11'14"	098°41'12"
27	27	5 709 236,82	2 383 763,35	79,41	016°28'08"	141°43'06"
28	28	5 709 312,98	2 383 785,86	53,74	345°03'39"	211°24'30"
29	29	5 709 364,90	2 383 772,01	48,87	284°01'42"	241°01'57"
30	30	5 709 376,75	2 383 724,59	34,63	229°16'19"	234°45'23"
31	31	5 709 354,15	2 383 698,35	50,99	146°24'27"	262°51'52"
32	32	5 709 311,68	2 383 726,56	24,01	243°01'04"	083°23'23"
33	33	5 709 300,78	2 383 705,16	165,13	252°01'13"	170°59'51"
				1358,69		5580°00'00"

Площа ділянки S=3,3640 (га), з ймовірною похибкою 0,0006 (га)

Обчислив сертифікований інженер-землепорядник



А. І. Старунський



КАДАСТРОВИЙ ПЛАН ЗЕМЕЛЬНОЇ ДІЛЯНКИ

Кадастровий номер 5625083200:04:001:0004

діл. № 2

Згідно з переліком обмежень щодо використання земельної ділянки, до додатку 6 Порядку, затвердженого Постановою КМУ № 1051 від 17.10.2012 р. на земельній ділянці - обмеження відсутні.

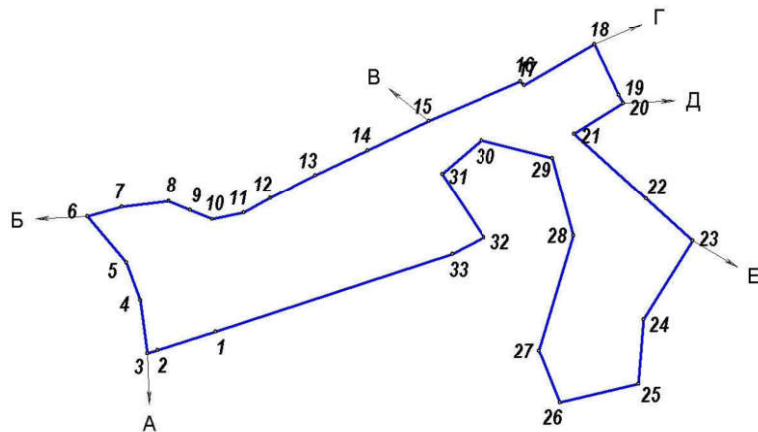
ТАБЛИЦЯ КООРДИНАТ ТА ДОВЖИН
зовнішніх меж
землекористування
система координат МСК-56

№	X	Y	Довжина
1	5 718 010,48	348 894,97	40,47
2	5 717 998,25	348 856,39	6,88
3	5 717 996,17	348 849,83	35,75
4	5 718 031,60	348 845,08	26,55
5	5 718 056,52	348 835,93	39,96
6	5 718 087,24	348 810,37	23,82
7	5 718 093,10	348 833,46	31,3
8	5 718 097,04	348 864,51	15,29
9	5 718 091,01	348 878,57	16,24
10	5 718 084,61	348 893,49	21,21
11	5 718 088,84	348 914,27	19,95
12	5 718 098,33	348 931,82	33,42
13	5 718 113,42	348 961,64	38,78
14	5 718 129,97	348 996,71	44,85
15	5 718 148,98	349 037,32	67,01
16	5 718 175,00	349 099,08	3,67
17	5 718 172,26	349 101,53	53,64
18	5 718 198,90	349 148,08	37,14
19	5 718 165,44	349 164,21	6,14
20	5 718 159,91	349 166,87	38,32
21	5 718 139,78	349 134,27	64,46
22	5 718 096,21	349 181,78	41,61
23	5 718 068,09	349 212,44	61,5
24	5 718 016,25	349 179,34	43,32
25	5 717 973,08	349 175,77	53,35
26	5 717 961,32	349 123,74	37,28
27	5 717 996,03	349 110,12	79,41
28	5 718 072,02	349 133,15	53,74
29	5 718 124,04	349 119,66	48,87
30	5 718 136,21	349 072,32	34,63
31	5 718 113,79	349 045,93	50,99
32	5 718 071,13	349 073,85	24,01
33	5 718 060,38	349 052,38	165,13
1	5 718 010,48	348 894,97	

Площа = 3,3640 га
Периметр = 1358,71 м

ЕКСПЛІКАЦІЯ ЗЕМЕЛЬНИХ УГІДЬ

№	Код угіддя	Назва угіддя	Площа (га)
		Усього земель	3,3640
1	001.01	Рілля	3,3640



ОПИС СУМІЖНИХ ЗЕМЛЕВЛАСНИКІВ ТА ЗЕМЛЕКОРИСТУВАЧІВ

- від А до Б землі загального користування(дорога)
(кад. номер не визначено)
- від Б до В землі Кам'янської сільської ради(с. Кам'яне)
(кад. номер не визначено)
- від В до Г землі загального користування(дорога)
(кад. номер не визначено)
- від Г до Д землі державної власності
(кад. номер не визначено)
- від Д до Е землі Кам'янської сільської ради(с. Кам'яне)
(кад. номер не визначено)
- від Е до А землі державної власності
(кад. номер 5625083200:04:001:0002)

Головне управління Держгеокадастру у Рівненській області

на території Кам'янської сільської ради Рокитнівського району Рівненської області

землі запасу (земельні ділянки кожної категорії земель, які не надані у власність або користування громадянам чи юридичним особам)

Керівник	С. В. Папаян	Технічна документація із землеустрою щодо проведення інвентаризації земель	Стадія	Лист	Листів
Виконав	А. С. Бойко		ТД	1	1
Перевірив	А. І. Старунський	Кадастровий план земельної ділянки Масштаб 1:5000	Товариство з обмеженою відповідальністю "АЕНД.КОМ"		
			2020		

АКТ
приймання-передачі межових знаків на зберігання
діл. № 2

68

Кам'янська сільська рада

« _____ » _____ року

Ми, що нижче підписалися:

1. Представник Головного управління Держгеокадастру у Рівненській області _____
2. Сертифікований інженер-землевпорядник ТОВ «ЛЕНД.КОМ» Старунський А.І. у присутності власників (користувачів) суміжних земельних ділянок:
1. Представник Кам'янської сільської ради (кад. Номер 5625083200:04:001:0002)

склали цей акт про таке:

1. Межі земельної ділянки № 2 з кадастровим номером 5625083200:04:001:0004, яка знаходиться на території Кам'янської сільської ради Рокитнівського району Рівненської області площею 3,3640, землі запасу (земельні ділянки кожної категорії земель, які не надані у власність або користування громадянам чи юридичним особам) (16.00), закріпленні в натурі (на місцевості) межовими знаками встановленого зразка у кількості 33 шт., список яких додається. Схема прив'язки межових знаків до об'єктів і контурів місцевості/абрис(кроки) додаються.
2. Власник/користувач земельної ділянки претензій щодо меж та конфігурації земельної ділянки не має.
3. Власниками/користувачами суміжних земельних ділянок претензій до існуючих меж не заявлено.
4. Межові знаки пред'явлені та передані на зберігання представнику Головного управління Держгеокадастру у Рівненській області, який(а) про адміністративну відповідальність за знищення межових знаків згідно з пунктом "е" частини першої статті 211 Земельного кодексу України та статті 56 Кодексу України про адміністративні правопорушення ознайомлений(а).
5. Цей акт складений у трьох примірниках, один з яких додається до відповідної документації із землеустрою, другий передається виконавцю робіт, інший(і) - власнику/користувачу земельної ділянки.
6. Додаток: на 18 аркушах.

Користувач (власник) земельної ділянки:

Представник

Головного управління Держгеокадастру у Рівненській області (Відділ у Рокитнівському районі Головного управління Держгеокадастру у Рівненській області)

Виконавець робіт:

Сертифікований інженер-землевпорядник
ТОВ «ЛЕНД.КОМ»

Власники/користувачі

суміжних земельних ділянок:

Представник

Кам'янської сільської ради



Кроки межового знака №20__.-002-00001

Кадастровий номер земельної ділянки: 5625083200:04:002:

Виконавець робіт: ТОВ "ЛЕНД.КОМ"

Межовий знак (вид третій - дерев'яний стовп) закріплений у південно-західній частині межі земельної ділянки на відстані 80,59 та 46,33 метрів від закріпленого пункту теодолітного ходу	Опис місцезнаходження
Видимість на межові знаки №20__.-002-00033 та №20__.-002-00002 добра	Видимість на суміжні межові знаки

Кроки межового знака №20__.-002-00002

Кадастровий номер земельної ділянки: 5625083200:04:002:

Виконавець робіт: ТОВ "ЛЕНД.КОМ"

Межовий знак (вид третій - дерев'яний стовп) закріплений у південно-західній частині межі земельної ділянки на відстані 117,83 та 52,23 метрів від закріпленого пункту теодолітного ходу	Опис місцезнаходження
Видимість на межові знаки №20__.-002-00001 та №20__.-002-00003 добра	Видимість на суміжні межові знаки

Кроки межового знака №20__.-002-00003

Кадастровий номер земельної ділянки: 5625083200:04:002:

Виконавець робіт: ТОВ "ЛЕНД.КОМ"

Межовий знак (вид третій - дерев'яний стовп) закріплений у південно-західній частині межі земельної ділянки на відстані 124,36 та 56,15 метрів від закріпленого пункту теодолітного ходу	Опис місцезнаходження
Видимість на межові знаки №20__.-002-00002 та №20__.-002-00004 добра	Видимість на суміжні межові знаки

Кроки межового знака №20__.-002-00004

Кадастровий номер земельної ділянки: 5625083200:04:002:

Виконавець робіт: ТОВ "ЛЕНД.КОМ"

Межовий знак (вид третій - дерев'яний стовп) закріплений у південно-західній частині межі земельної ділянки на відстані 112,26 та 29,61 метрів від закріпленого пункту теодолітного ходу	Опис місцезнаходження
Видимість на межові знаки №20__.-002-00003 та №20__.-002-00005 добра	Видимість на суміжні межові знаки

Кроки межового знака №20__.-002-00005

Кадастровий номер земельної ділянки: 5625083200:04:002:

Виконавець робіт: ТОВ "ЛЕНД.КОМ"

Межовий знак (вид третій - дерев'яний стовп) закріплений у західній частині межі земельної ділянки на відстані 115,86 та 34,04 метрів від закріпленого пункту теодолітного ходу	Опис місцезнаходження
Видимість на межові знаки №20__.-002-00004 та №20__.-002-00006 добра	Видимість на суміжні межові знаки

Кроки межового знака №20__.-002-00006

Кадастровий номер земельної ділянки: 5625083200:04:002:

Виконавець робіт: ТОВ "ЛЕНД.КОМ"

Межовий знак (вид третій - дерев'яний стовп) закріплений у західній частині межі земельної ділянки на відстані 142,11 та 70,14 метрів від закріпленого пункту теодолітного ходу	Опис місцезнаходження
Видимість на межові знаки №20__.-002-00005 та №20__.-002-00007 добра	Видимість на суміжні межові знаки

Кроки межового знака №20__.-002-00007

Кадастровий номер земельної ділянки: 5625083200:04:002:

Виконавець робіт: ТОВ "ЛЕНД.КОМ"

Межовий знак (вид третій - дерев'яний стовп) закріплений у західній частині межі земельної ділянки на відстані 120,35 та 56,78 метрів від закріпленого пункту теодолітного ходу	Опис місцезнаходження
Видимість на межові знаки №20__.-002-00006 та №20__.-002-00008 добра	Видимість на суміжні межові знаки

Кроки межового знака №20__.-002-00008

Кадастровий номер земельної ділянки: 5625083200:04:002:

Виконавець робіт: ТОВ "ЛЕНД.КОМ"

Межовий знак (вид третій - дерев'яний стовп) закріплений у західній частині межі земельної ділянки на відстані 91,36 та 48,35 метрів від закріпленого пункту теодолітного ходу	Опис місцезнаходження
Видимість на межові знаки №20__.-002-00007 та №20__.-002-00009 добра	Видимість на суміжні межові знаки

Кроки межового знака №20__.-002-00009

Кадастровий номер земельної ділянки: 5625083200:04:002:

Виконавець робіт: ТОВ "ЛЕНД.КОМ"

Межовий знак (вид третій - дерев'яний стовп) закріплений у західній частині межі земельної ділянки на відстані 76,13 та 43,15 метрів від закріпленого пункту теодолітного ходу	Опис місцезнаходження
Видимість на межові знаки №20__.-002-00008 та №20__.-002-00010 добра	Видимість на суміжні межові знаки

Кроки межового знака №20__.-002-00010

Кадастровий номер земельної ділянки: 5625083200:04:002:

Виконавець робіт: ТОВ "ЛЕНД.КОМ"

Межовий знак (вид третій - дерев'яний стовп) закріплений у західній частині межі земельної ділянки на відстані 60,00 та 43,23 метрів від закріпленого пункту теодолітного ходу	Опис місцезнаходження
Видимість на межові знаки №20__.-002-00009 та №20__.-002-00011 добра	Видимість на суміжні межові знаки

Кроки межового знака №20__.-002-00011

Кадастровий номер земельної ділянки: 5625083200:04:002:

Виконавець робіт: ТОВ "ЛЕНД.КОМ"

Межовий знак (вид третій - дерев'яний стовп) закріплений у західній частині межі земельної ділянки на відстані 60,29 та 42,30 метрів від закріпленого пункту теодолітного ходу	Опис місцезнаходження
Видимість на межові знаки №20__.-002-00010 та №20__.-002-00012 добра	Видимість на суміжні межові знаки

Кроки межового знака №20__.-002-00012

Кадастровий номер земельної ділянки: 5625083200:04:002:

Виконавець робіт: ТОВ "ЛЕНД.КОМ"

Межовий знак (вид третій - дерев'яний стовп) закріплений у північно-західній частині межі земельної ділянки на відстані 79,85 та 35,82 метрів від закріпленого пункту теодолітного ходу	Опис місцезнаходження
Видимість на межові знаки №20__.-002-00011 та №20__.-002-00013 добра	Видимість на суміжні межові знаки

Кроки межового знака №20__.-002-00013

Кадастровий номер земельної ділянки: 5625083200:04:002:

Виконавець робіт: ТОВ "ЛЕНД.КОМ"

Межовий знак (вид третій - дерев'яний стовп) закріплений у північно-західній частині межі земельної ділянки на відстані 60,99 та 46,40 метрів від закріпленого пункту теодолітного ходу	Опис місцезнаходження
Видимість на межові знаки №20__.-002-00012 та №20__.-002-00014 добра	Видимість на суміжні межові знаки

Кроки межового знака №20__.-002-00014

Кадастровий номер земельної ділянки: 5625083200:04:002:

Виконавець робіт: ТОВ "ЛЕНД.КОМ"

Межовий знак (вид третій - дерев'яний стовп) закріплений у північній частині межі земельної ділянки на відстані 76,72 та 36,77 метрів від закріпленого пункту теодолітного ходу	Опис місцезнаходження
Видимість на межові знаки №20__.-002-00013 та №20__.-002-00015 добра	Видимість на суміжні межові знаки

Кроки межового знака №20__.-002-00015

Кадастровий номер земельної ділянки: 5625083200:04:002:

Виконавець робіт: ТОВ "ЛЕНД.КОМ"

Межовий знак (вид третій - дерев'яний стовп) закріплений у північній частині межі земельної ділянки на відстані 60,73 та 48,52 метрів від закріпленого пункту теодолітного ходу	Опис місцезнаходження
Видимість на межові знаки №20__.-002-00014 та №20__.-002-00016 добра	Видимість на суміжні межові знаки

Кроки межового знака №20__.-002-00016

Кадастровий номер земельної ділянки: 5625083200:04:002:

Виконавець робіт: ТОВ "ЛЕНД.КОМ"

Межовий знак (вид третій - дерев'яний стовп) закріплений у північно-східній частині межі земельної ділянки на відстані 105,65 та 24,59 метрів від закріпленого пункту теодолітного ходу	Опис місцезнаходження
Видимість на межові знаки №20__.-002-00015 та №20__.-002-00017 добра	Видимість на суміжні межові знаки

Кроки межового знака №20__.-002-00017

Кадастровий номер земельної ділянки: 5625083200:04:002:

Виконавець робіт: ТОВ "ЛЕНД.КОМ"

Межовий знак (вид третій - дерев'яний стовп) закріплений у північно-східній частині межі земельної ділянки на відстані 105,64 та 22,10 метрів від закріпленого пункту теодолітного ходу	Опис місцезнаходження
Видимість на межові знаки №20__.-002-00016 та №20__.-002-00018 добра	Видимість на суміжні межові знаки

Кроки межового знака №20__.-002-00018

Кадастровий номер земельної ділянки: 5625083200:04:002:

Виконавець робіт: ТОВ "ЛЕНД.КОМ"

Межовий знак (вид третій - дерев'яний стовп) закріплений у північно-східній частині межі земельної ділянки на відстані 120,62 та 69,67 метрів від закріпленого пункту теодолітного ходу	Опис місцезнаходження
Видимість на межові знаки №20__.-002-00017 та №20__.-002-00019 добра	Видимість на суміжні межові знаки

Кроки межового знака №20__.-002-00019

Кадастровий номер земельної ділянки: 5625083200:04:002:

Виконавець робіт: ТОВ "ЛЕНД.КОМ"

Межовий знак (вид третій - дерев'яний стовп) закріплений у північно-східній частині межі земельної ділянки на відстані 85,80 та 67,86 метрів від закріпленого пункту теодолітного ходу	Опис місцезнаходження
Видимість на межові знаки №20__.-002-00018 та №20__.-002-00020 добра	Видимість на суміжні межові знаки

Кроки межового знака №20__.-002-00020

Кадастровий номер земельної ділянки: 5625083200:04:002:

Виконавець робіт: ТОВ "ЛЕНД.КОМ"

Межовий знак (вид третій - дерев'яний стовп) закріплений у північно-східній частині межі земельної ділянки на відстані 80,25 та 69,49 метрів від закріпленого пункту теодолітного ходу	Опис місцезнаходження
Видимість на межові знаки №20__.-002-00019 та №20__.-002-00021 добра	Видимість на суміжні межові знаки

Кроки межового знака №20__.-002-00021

Кадастровий номер земельної ділянки: 5625083200:04:002:

Виконавець робіт: ТОВ "ЛЕНД.КОМ"

Межовий знак (вид третій - дерев'яний стовп) закріплений у північно-східній частині межі земельної ділянки на відстані 68,10 та 37,78 метрів від закріпленого пункту теодолітного ходу	Опис місцезнаходження
Видимість на межові знаки №20__.-002-00020 та №20__.-002-00022 добра	Видимість на суміжні межові знаки

Кроки межового знака №20__.-002-00022

Кадастровий номер земельної ділянки: 5625083200:04:002:

Виконавець робіт: ТОВ "ЛЕНД.КОМ"

Межовий знак (вид третій - дерев'яний стовп) закріплений у східній частині межі земельної ділянки на відстані 99,77 та 22,67 метрів від закріпленого пункту теодолітного ходу	Опис місцезнаходження
Видимість на межові знаки №20__.-002-00021 та №20__.-002-00023 добра	Видимість на суміжні межові знаки

Кроки межового знака №20__.-002-00023

Кадастровий номер земельної ділянки: 5625083200:04:002:

Виконавець робіт: ТОВ "ЛЕНД.КОМ"

Межовий знак (вид третій - дерев'яний стовп) закріплений у східній частині межі земельної ділянки на відстані 93,83 та 47,60 метрів від закріпленого пункту теодолітного ходу	Опис місцезнаходження
Видимість на межові знаки №20__.-002-00022 та №20__.-002-00024 добра	Видимість на суміжні межові знаки

Кроки межового знака №20__.-002-00024

Кадастровий номер земельної ділянки: 5625083200:04:002:

Виконавець робіт: ТОВ "ЛЕНД.КОМ"

Межовий знак (вид третій - дерев'яний стовп) закріплений у південно-східній частині межі земельної ділянки на відстані 64,75 та 36,39 метрів від закріпленого пункту теодолітного ходу	Опис місцезнаходження
Видимість на межові знаки №20__.-002-00023 та №20__.-002-00025 добра	Видимість на суміжні межові знаки

Кроки межового знака №20__.-002-00025

Кадастровий номер земельної ділянки: 5625083200:04:002:

Виконавець робіт: ТОВ "ЛЕНД.КОМ"

Межовий знак (вид третій - дерев'яний стовп) закріплений у південно-східній частині межі земельної ділянки на відстані 107,02 та 41,55 метрів від закріпленого пункту теодолітного ходу	Опис місцезнаходження
Видимість на межові знаки №20__.-002-00024 та №20__.-002-00026 добра	Видимість на суміжні межові знаки

Кроки межового знака №20__.-002-00026

Кадастровий номер земельної ділянки: 5625083200:04:002:

Виконавець робіт: ТОВ "ЛЕНД.КОМ"

Межовий знак (вид третій - дерев'яний стовп) закріплений у південно-східній частині межі земельної ділянки на відстані 125,77 та 46,27 метрів від закріпленого пункту теодолітного ходу	Опис місцезнаходження
Видимість на межові знаки №20__.-002-00025 та №20__.-002-00027 добра	Видимість на суміжні межові знаки

Кроки межового знака №20__.-002-00027

Кадастровий номер земельної ділянки: 5625083200:04:002:

Виконавець робіт: ТОВ "ЛЕНД.КОМ"

Межовий знак (вид третій - дерев'яний стовп) закріплений у південно-східній частині межі земельної ділянки на відстані 100,75 та 36,25 метрів від закріпленого пункту теодолітного ходу	Опис місцезнаходження
Видимість на межові знаки №20__.-002-00026 та №20__.-002-00028 добра	Видимість на суміжні межові знаки

Кроки межового знака №20__.-002-00028

Кадастровий номер земельної ділянки: 5625083200:04:002:

Виконавець робіт: ТОВ "ЛЕНД.КОМ"

Межовий знак (вид третій - дерев'яний стовп) закріплений у східній частині межі земельної ділянки на відстані 71,23 та 33,99 метрів від закріпленого пункту теодолітного ходу	Опис місцезнаходження
Видимість на межові знаки №20__.-002-00027 та №20__.-002-00029 добра	Видимість на суміжні межові знаки

Кроки межового знака №20__.-002-00029

Кадастровий номер земельної ділянки: 5625083200:04:002:

Виконавець робіт: ТОВ "ЛЕНД.КОМ"

Межовий знак (вид третій - дерев'яний стовп) закріплений у північно-східній частині межі земельної ділянки на відстані 64,36 та 34,12 метрів від закріпленого пункту теодолітного ходу	Опис місцезнаходження
Видимість на межові знаки №20__.-002-00028 та №20__.-002-00030 добра	Видимість на суміжні межові знаки

Кроки межового знака №20__.-002-00030

Кадастровий номер земельної ділянки: 5625083200:04:002:

Виконавець робіт: ТОВ "ЛЕНД.КОМ"

Межовий знак (вид третій - дерев'яний стовп) закріплений у північно-східній частині межі земельної ділянки на відстані 60,49 та 29,38 метрів від закріпленого пункту теодолітного ходу	Опис місцезнаходження
Видимість на межові знаки №20__.-002-00029 та №20__.-002-00031 добра	Видимість на суміжні межові знаки

Кроки межового знака №20__.-002-00031

Кадастровий номер земельної ділянки: 5625083200:04:002:

Виконавець робіт: ТОВ "ЛЕНД.КОМ"

Межовий знак (вид третій - дерев'яний стовп) закріплений у північно-східній частині межі земельної ділянки на відстані 63,70 та 26,47 метрів від закріпленого пункту теодолітного ходу	Опис місцезнаходження
Видимість на межові знаки №20__.-002-00030 та №20__.-002-00032 добра	Видимість на суміжні межові знаки

Кроки межового знака №20__.-002-00032

Кадастровий номер земельної ділянки: 5625083200:04:002:

Виконавець робіт: ТОВ "ЛЕНД.КОМ"

Межовий знак (вид третій - дерев'яний стовп) закріплений у східній частині межі земельної ділянки на відстані 82,91 та 61,11 метрів від закріпленого пункту теодолітного ходу	Опис місцезнаходження
Видимість на межові знаки №20__.-002-00031 та №20__.-002-00033 добра	Видимість на суміжні межові знаки

Кроки межового знака №20__.-002-00033

Кадастровий номер земельної ділянки: 5625083200:04:002:

Виконавець робіт: ТОВ "ЛЕНД.КОМ"


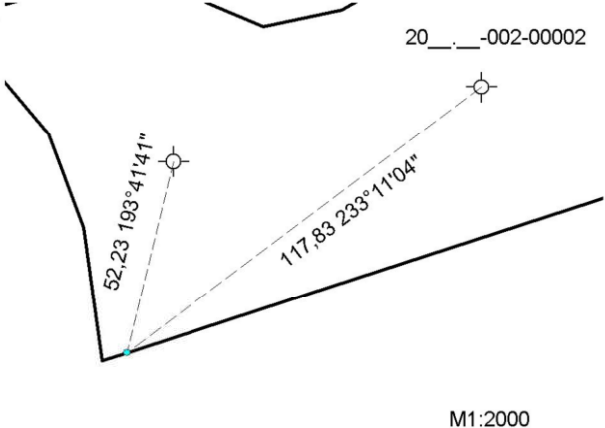
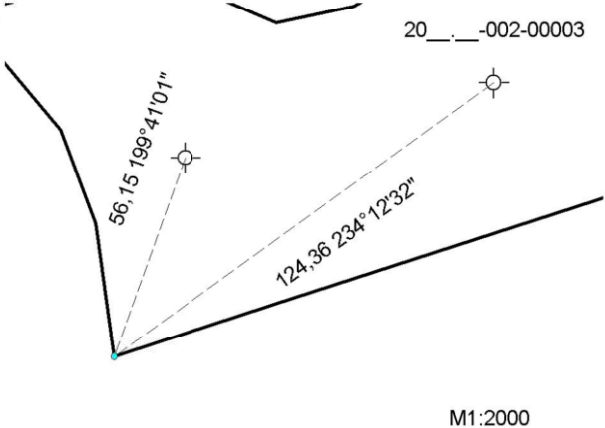
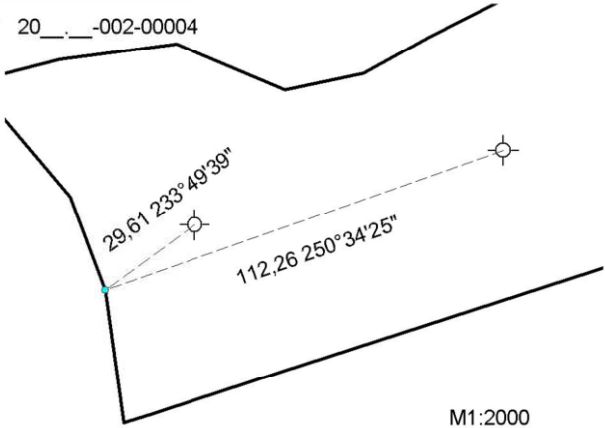
Межовий знак (вид третій - дерев'яний стовп) закріплений у південно-східній частині межі земельної ділянки на відстані 100,97 та 52,52 метрів від закріпленого пункту теодолітного ходу	Опис місцезнаходження
Видимість на межові знаки №20__.-002-00032 та №20__.-002-00001 добра	Видимість на суміжні межові знаки

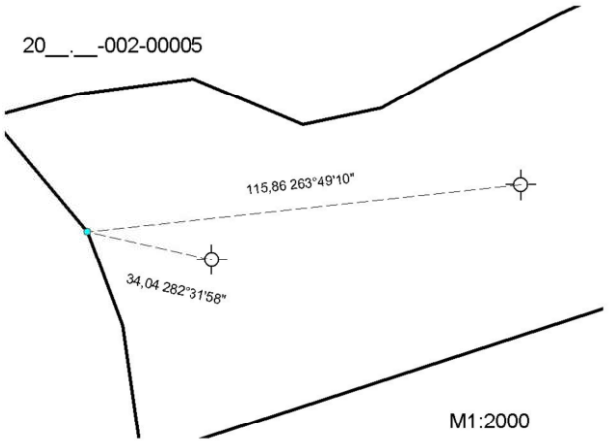
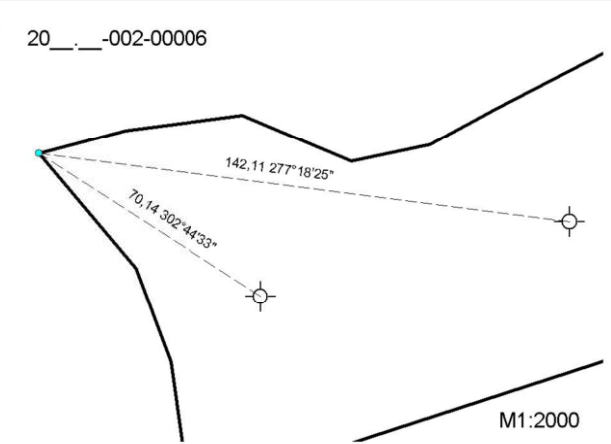
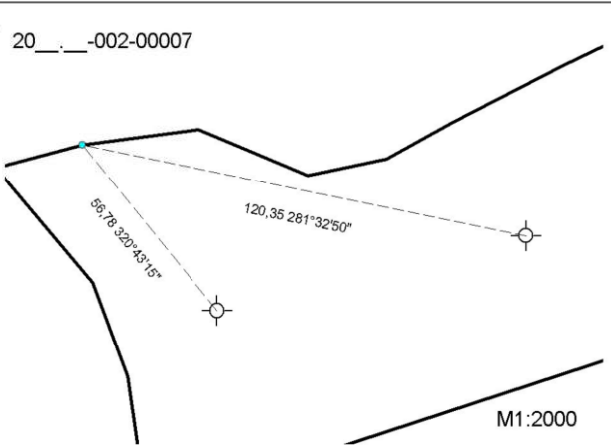
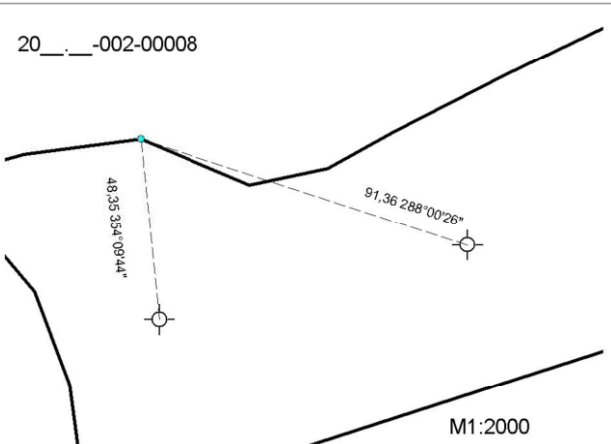
Склав інженер-землевпорядник ТОВ "ЛЕНД.КОМ"

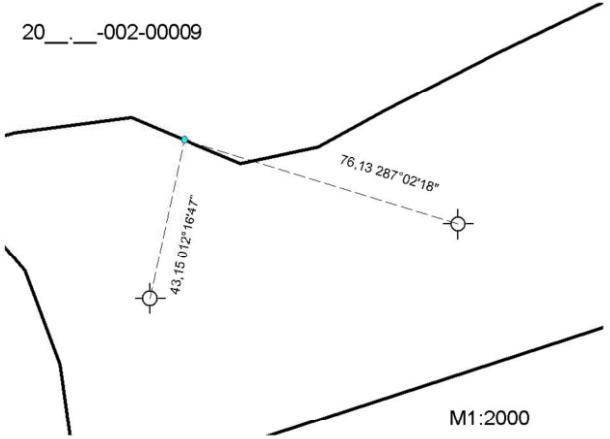
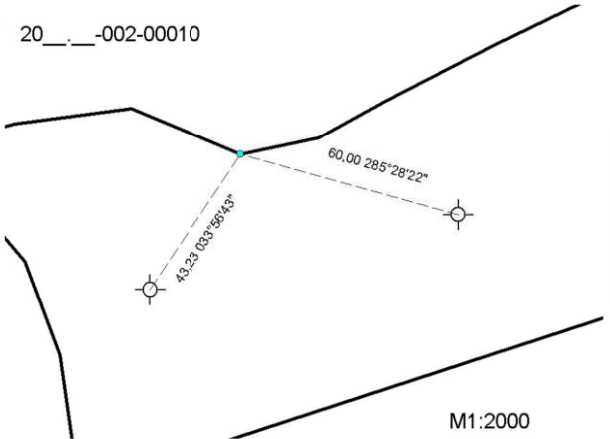
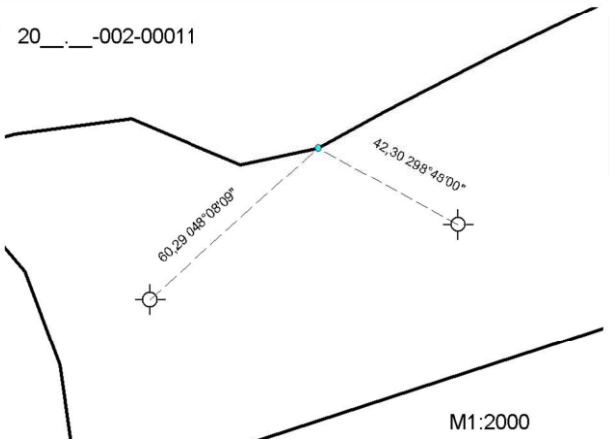
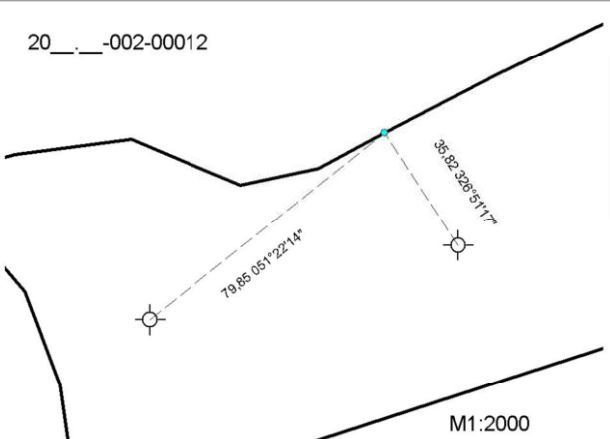


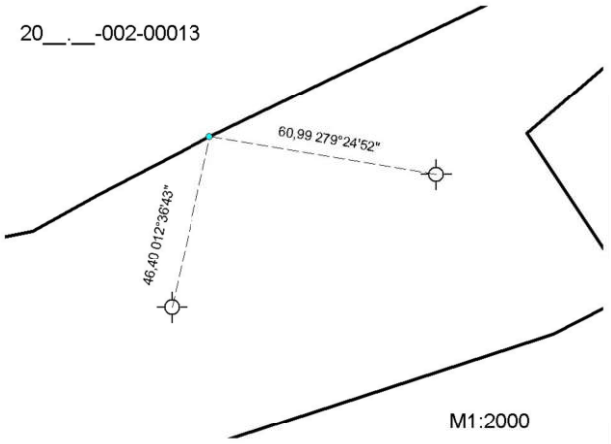
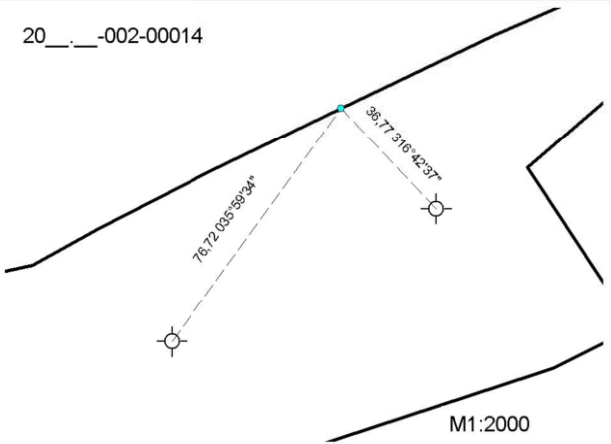
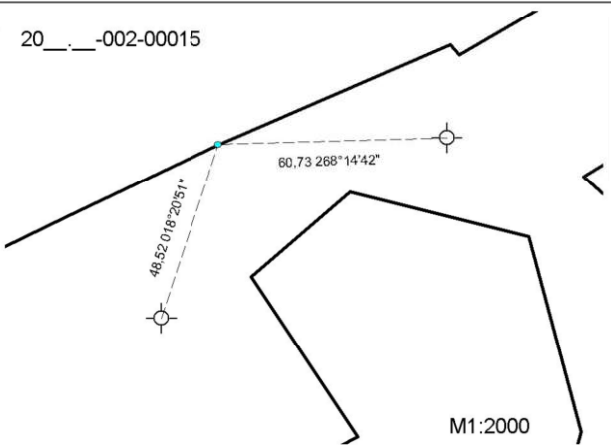
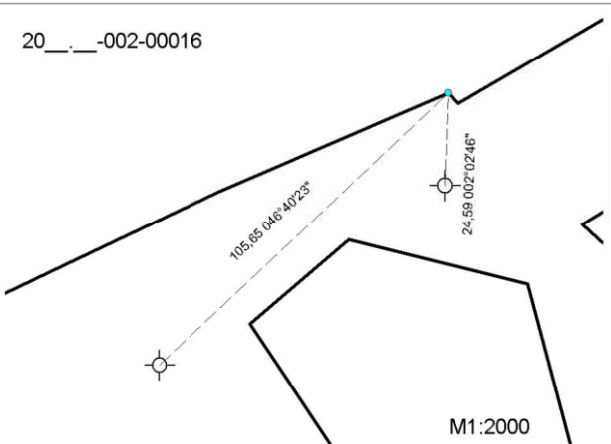
А. І. Старунський

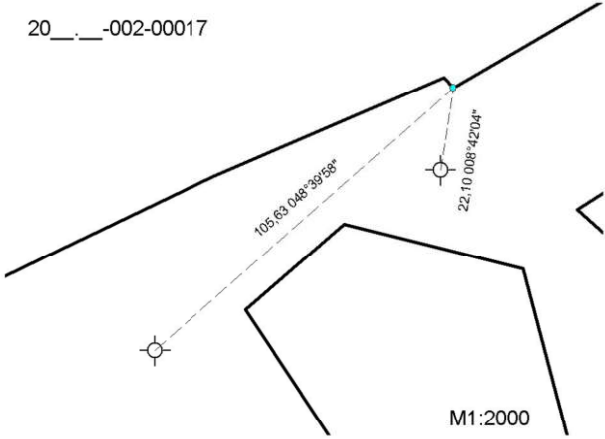
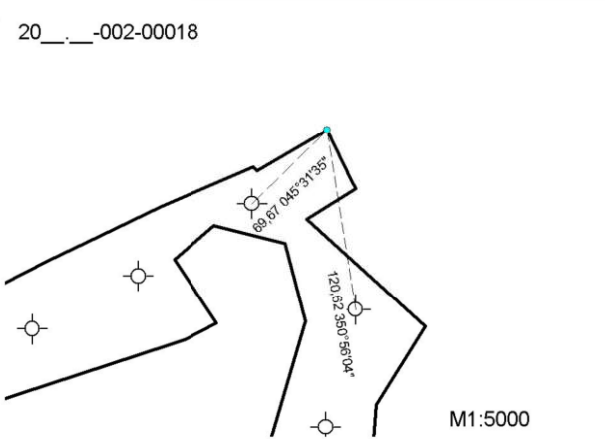
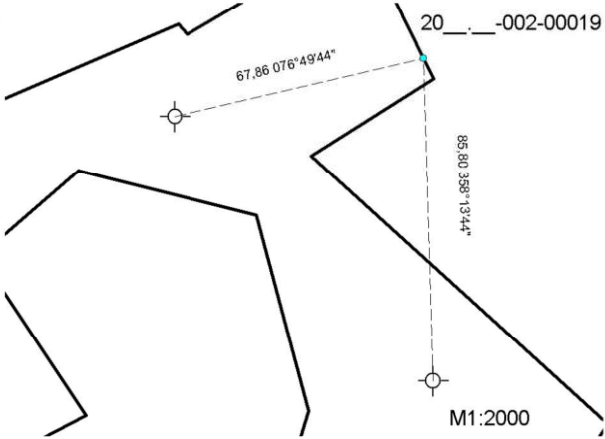
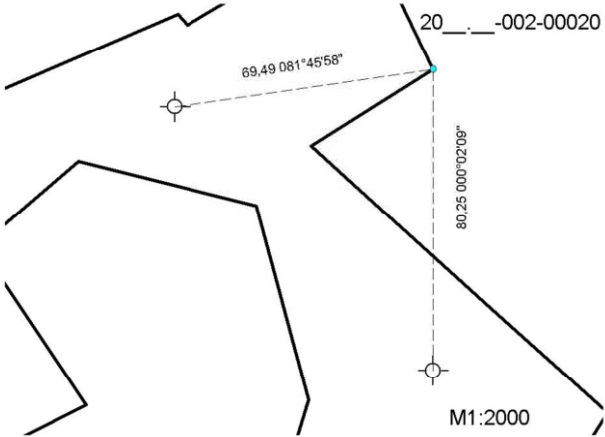
СПИСОК межових знаків, переданих на зберігання

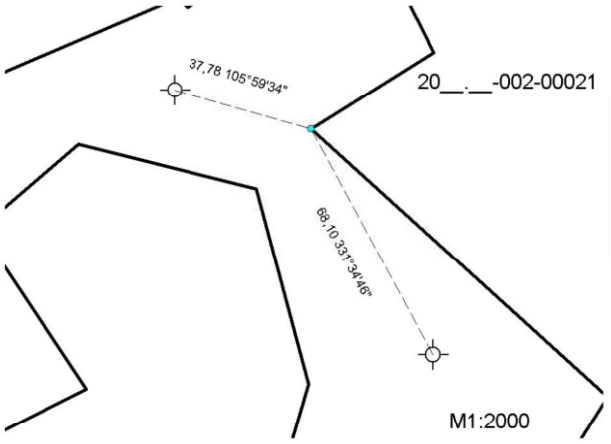
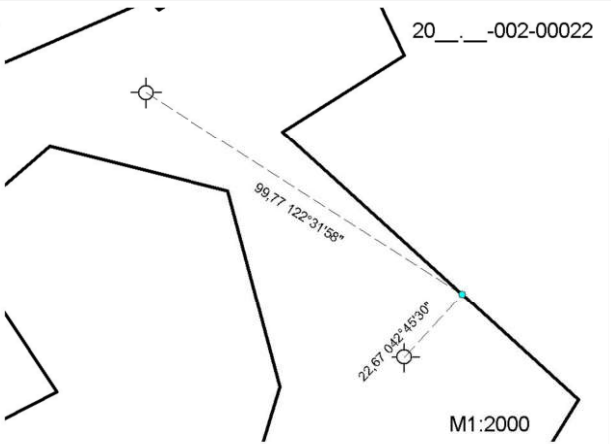
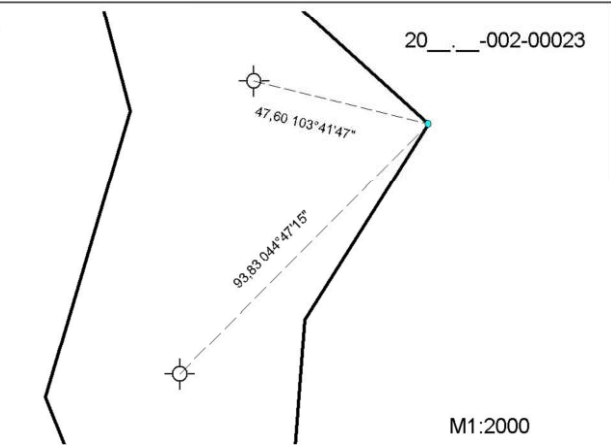
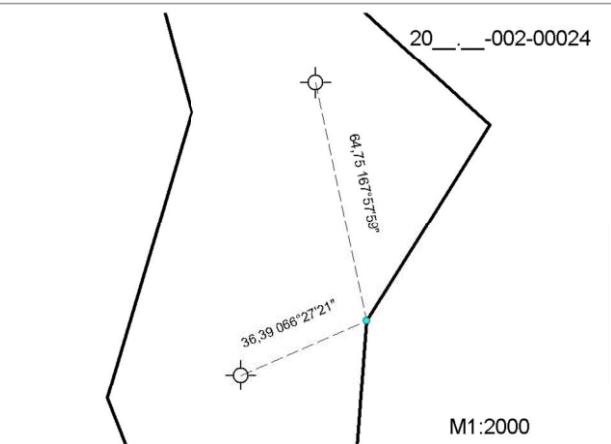
№ з/п	Номер знака	Абрис та опис місцезнаходження межового знака
1	20__.-__-002-00001	<p>Межовий знак (вид третій - дерев'яний стовп) закріплений у південно-західній частині межі земельної ділянки на відстані 80,59 та 46,33 метрів від закріпленого пункту теодолітного ходу</p>  <p style="text-align: right;">20__.-__-002-00001</p> <p style="text-align: right;">M1:2000</p>
2	20__.-__-002-00002	<p>Межовий знак (вид третій - дерев'яний стовп) закріплений у південно-західній частині межі земельної ділянки на відстані 117,83 та 52,23 метрів від закріпленого пункту теодолітного ходу</p>  <p style="text-align: right;">20__.-__-002-00002</p> <p style="text-align: right;">M1:2000</p>
3	20__.-__-002-00003	<p>Межовий знак (вид третій - дерев'яний стовп) закріплений у південно-західній частині межі земельної ділянки на відстані 124,36 та 56,15 метрів від закріпленого пункту теодолітного ходу</p>  <p style="text-align: right;">20__.-__-002-00003</p> <p style="text-align: right;">M1:2000</p>
4	20__.-__-002-00004	<p>Межовий знак (вид третій - дерев'яний стовп) закріплений у південно-західній частині межі земельної ділянки на відстані 112,26 та 29,61 метрів від закріпленого пункту теодолітного ходу</p>  <p style="text-align: right;">20__.-__-002-00004</p> <p style="text-align: right;">M1:2000</p>

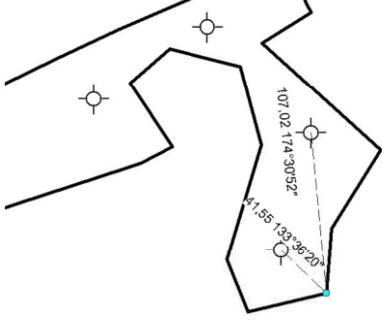
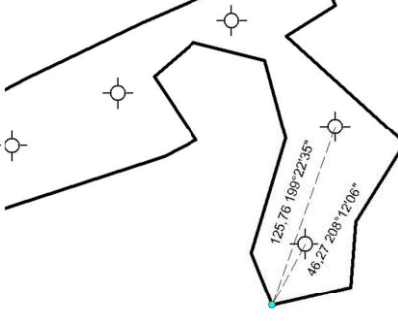
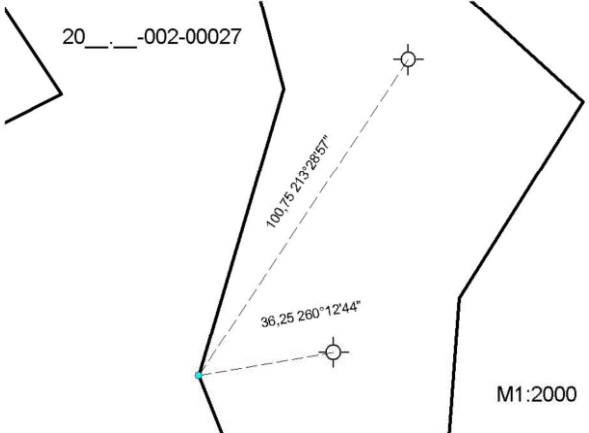
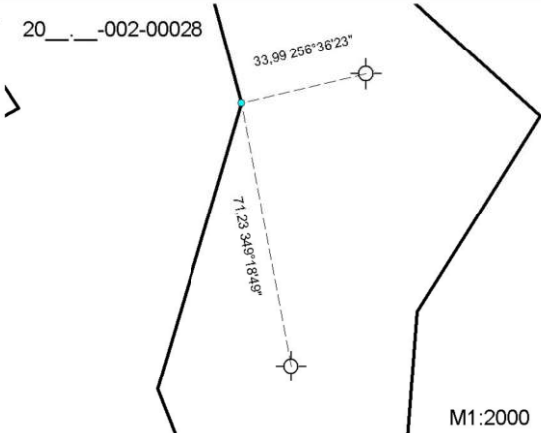
№ з/п	Номер знака	Абрис та опис місцезнаходження межового знака
5	20__.-__-002-00005	<p>Межовий знак (вид третій - дерев'яний стовп) закріплений у західній частині межі земельної ділянки на відстані 115,86 та 34,04 метрів від закріпленого пункту теодолітного ходу</p>  <p>M1:2000</p>
6	20__.-__-002-00006	<p>Межовий знак (вид третій - дерев'яний стовп) закріплений у західній частині межі земельної ділянки на відстані 142,11 та 70,14 метрів від закріпленого пункту теодолітного ходу</p>  <p>M1:2000</p>
7	20__.-__-002-00007	<p>Межовий знак (вид третій - дерев'яний стовп) закріплений у західній частині межі земельної ділянки на відстані 120,35 та 56,78 метрів від закріпленого пункту теодолітного ходу</p>  <p>M1:2000</p>
8	20__.-__-002-00008	<p>Межовий знак (вид третій - дерев'яний стовп) закріплений у західній частині межі земельної ділянки на відстані 91,36 та 48,35 метрів від закріпленого пункту теодолітного ходу</p>  <p>M1:2000</p>

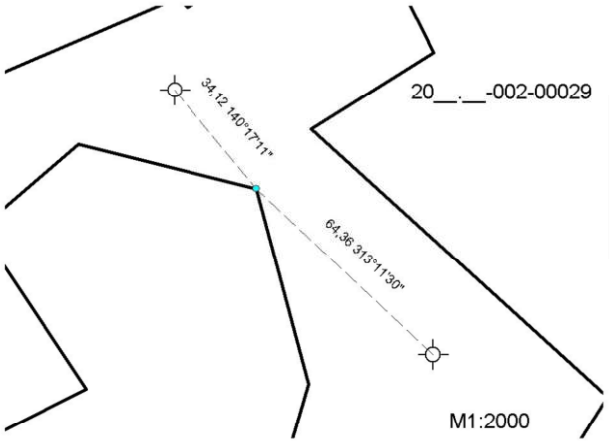
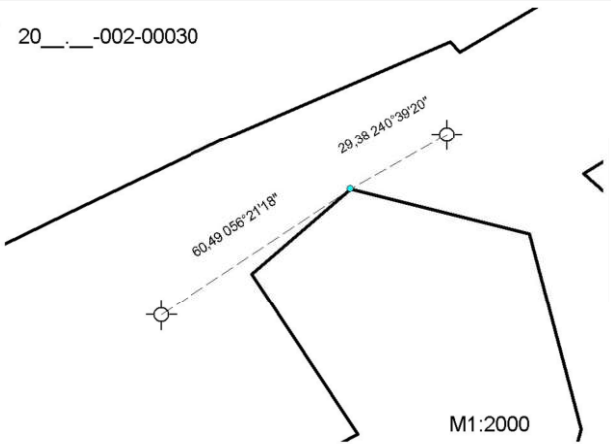
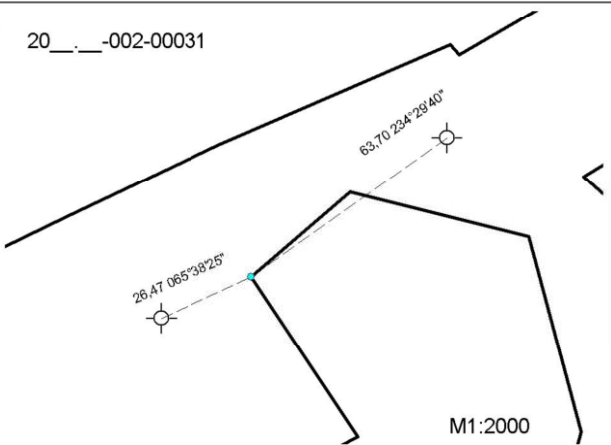
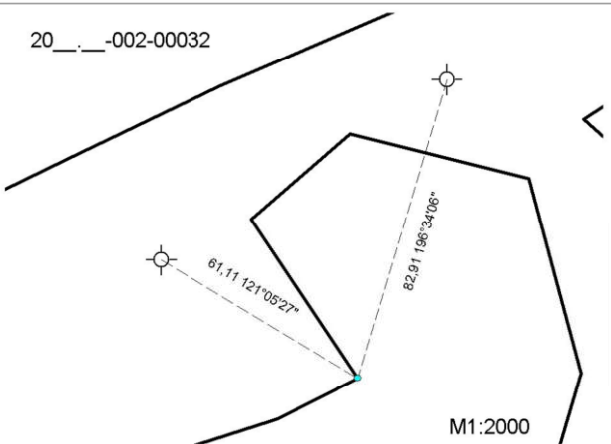
№ з/п	Номер знака	Абрис та опис місцезнаходження межового знака
9	20__.-__-002-00009	<p>Межовий знак (вид третій - дерев'яний стовп) закріплений у західній частині межі земельної ділянки на відстані 76,13 та 43,15 метрів від закріпленого пункту теодолітного ходу</p> <p>20__.-__-002-00009</p>  <p>M1:2000</p>
10	20__.-__-002-00010	<p>Межовий знак (вид третій - дерев'яний стовп) закріплений у західній частині межі земельної ділянки на відстані 60,00 та 43,23 метрів від закріпленого пункту теодолітного ходу</p> <p>20__.-__-002-00010</p>  <p>M1:2000</p>
11	20__.-__-002-00011	<p>Межовий знак (вид третій - дерев'яний стовп) закріплений у західній частині межі земельної ділянки на відстані 60,29 та 42,30 метрів від закріпленого пункту теодолітного ходу</p> <p>20__.-__-002-00011</p>  <p>M1:2000</p>
12	20__.-__-002-00012	<p>Межовий знак (вид третій - дерев'яний стовп) закріплений у північно-західній частині межі земельної ділянки на відстані 79,85 та 35,82 метрів від закріпленого пункту теодолітного ходу</p> <p>20__.-__-002-00012</p>  <p>M1:2000</p>

№ з/п	Номер знака	Абрис та опис місцезнаходження межового знака
13	20__.-__-002-00013	<p>Межовий знак (вид третій - дерев'яний стовп) закріплений у північно-західній частині межі земельної ділянки на відстані 60,99 та 46,40 метрів від закріпленого пункту теодолітного ходу</p>  <p>M1:2000</p>
14	20__.-__-002-00014	<p>Межовий знак (вид третій - дерев'яний стовп) закріплений у північній частині межі земельної ділянки на відстані 76,72 та 36,77 метрів від закріпленого пункту теодолітного ходу</p>  <p>M1:2000</p>
15	20__.-__-002-00015	<p>Межовий знак (вид третій - дерев'яний стовп) закріплений у північній частині межі земельної ділянки на відстані 60,73 та 48,52 метрів від закріпленого пункту теодолітного ходу</p>  <p>M1:2000</p>
16	20__.-__-002-00016	<p>Межовий знак (вид третій - дерев'яний стовп) закріплений у північно-східній частині межі земельної ділянки на відстані 105,65 та 24,59 метрів від закріпленого пункту теодолітного ходу</p>  <p>M1:2000</p>

№ з/п	Номер знака	Абрис та опис місцезнаходження межового знака
17	20__.-__-002-00017	<p>Межовий знак (вид третій - дерев'яний стовп) закріплений у північно-східній частині межі земельної ділянки на відстані 105,64 та 22,10 метрів від закріпленого пункту теодолітного ходу</p>  <p>M1:2000</p>
18	20__.-__-002-00018	<p>Межовий знак (вид третій - дерев'яний стовп) закріплений у північно-східній частині межі земельної ділянки на відстані 120,62 та 69,67 метрів від закріпленого пункту теодолітного ходу</p>  <p>M1:5000</p>
19	20__.-__-002-00019	<p>Межовий знак (вид третій - дерев'яний стовп) закріплений у північно-східній частині межі земельної ділянки на відстані 85,80 та 67,86 метрів від закріпленого пункту теодолітного ходу</p>  <p>M1:2000</p>
20	20__.-__-002-00020	<p>Межовий знак (вид третій - дерев'яний стовп) закріплений у північно-східній частині межі земельної ділянки на відстані 80,25 та 69,49 метрів від закріпленого пункту теодолітного ходу</p>  <p>M1:2000</p>

№ з/п	Номер знака	Абрис та опис місцезнаходження межового знака
21	20__.-__-002-00021	<p>Межовий знак (вид третій - дерев'яний стовп) закріплений у північно-східній частині межі земельної ділянки на відстані 68,10 та 37,78 метрів від закріпленого пункту теодолітного ходу</p>  <p>M1:2000</p>
22	20__.-__-002-00022	<p>Межовий знак (вид третій - дерев'яний стовп) закріплений у східній частині межі земельної ділянки на відстані 99,77 та 22,67 метрів від закріпленого пункту теодолітного ходу</p>  <p>M1:2000</p>
23	20__.-__-002-00023	<p>Межовий знак (вид третій - дерев'яний стовп) закріплений у східній частині межі земельної ділянки на відстані 93,83 та 47,60 метрів від закріпленого пункту теодолітного ходу</p>  <p>M1:2000</p>
24	20__.-__-002-00024	<p>Межовий знак (вид третій - дерев'яний стовп) закріплений у південно-східній частині межі земельної ділянки на відстані 64,75 та 36,39 метрів від закріпленого пункту теодолітного ходу</p>  <p>M1:2000</p>

№ з/п	Номер знака	Абрис та опис місцезнаходження межового знака
25	20__-__-002-00025	<p>Межовий знак (вид третій - дерев'яний стовп) закріплений у південно-східній частині межі земельної ділянки на відстані 107,02 та 41,55 метрів від закріпленого пункту теодолітного ходу</p>  <p style="text-align: right;">20__-__-002-00025</p> <p style="text-align: right;">M1:5000</p>
26	20__-__-002-00026	<p>Межовий знак (вид третій - дерев'яний стовп) закріплений у південно-східній частині межі земельної ділянки на відстані 125,77 та 46,27 метрів від закріпленого пункту теодолітного ходу</p>  <p style="text-align: right;">20__-__-002-00026</p> <p style="text-align: right;">M1:5000</p>
27	20__-__-002-00027	<p>Межовий знак (вид третій - дерев'яний стовп) закріплений у південно-східній частині межі земельної ділянки на відстані 100,75 та 36,25 метрів від закріпленого пункту теодолітного ходу</p>  <p style="text-align: right;">20__-__-002-00027</p> <p style="text-align: right;">M1:2000</p>
28	20__-__-002-00028	<p>Межовий знак (вид третій - дерев'яний стовп) закріплений у східній частині межі земельної ділянки на відстані 71,23 та 33,99 метрів від закріпленого пункту теодолітного ходу</p>  <p style="text-align: right;">20__-__-002-00028</p> <p style="text-align: right;">M1:2000</p>

№ з/п	Номер знака	Абрис та опис місцезнаходження межового знака
29	20__.-__-002-00029	<p>Межовий знак (вид третій - дерев'яний стовп) закріплений у північно-східній частині межі земельної ділянки на відстані 64,36 та 34,12 метрів від закріпленого пункту теодолітного ходу</p>  <p>M1:2000</p>
30	20__.-__-002-00030	<p>Межовий знак (вид третій - дерев'яний стовп) закріплений у північно-східній частині межі земельної ділянки на відстані 60,49 та 29,38 метрів від закріпленого пункту теодолітного ходу</p>  <p>M1:2000</p>
31	20__.-__-002-00031	<p>Межовий знак (вид третій - дерев'яний стовп) закріплений у північно-східній частині межі земельної ділянки на відстані 63,70 та 26,47 метрів від закріпленого пункту теодолітного ходу</p>  <p>M1:2000</p>
32	20__.-__-002-00032	<p>Межовий знак (вид третій - дерев'яний стовп) закріплений у східній частині межі земельної ділянки на відстані 82,91 та 61,11 метрів від закріпленого пункту теодолітного ходу</p>  <p>M1:2000</p>

**Перелік обмежень у використанні земельної ділянки
площею 3,3640 га
діл. № 2**

87

«23»червня 2020 року

Кам'янська сільська рада

Згідно з Переліком обмежень щодо використання земельних ділянок, додатка 6 Порядку ведення Державного земельного кадастру, затвердженого Постановою КМУ № 1051 від 17.10.2012 р.

<i>Код</i>	<i>Назва</i>	<i>Наявність</i>
01	Охоронна зона	відсутня
01.01	Охоронна зона навколо об'єкта природно-заповідного фонду	відсутня
01.02	Охоронна зона навколо об'єкта культурної спадщини	відсутня
01.03	Охоронна зона навколо (вздовж) об'єкта транспорту	відсутня
01.04	Охоронна зона навколо (вздовж) об'єкта зв'язку	відсутня
01.05	Охоронна зона навколо (вздовж) об'єкта енергетичної системи	відсутня
01.06	Охоронна зона навколо об'єкта гідрометеорологічної діяльності	відсутня
01.07	Охоронна зона навколо геодезичного пункту	відсутня
01.08	Охоронна зона навколо інженерних комунікацій	відсутня
01.09	Охоронна зона навколо промислового об'єкта	відсутня
02	Зона санітарної охорони	відсутня
02.01	Зона санітарної охорони джерел та об'єктів централізованого питного водопостачання	відсутня
02.01.1	Перший пояс зони санітарної охорони джерел та об'єктів централізованого питного водопостачання (суворого режиму)	відсутня
02.01.2	Другий пояс зони санітарної охорони джерел та об'єктів централізованого питного водопостачання (обмеження)	відсутня
02.01.3	Третій пояс зони санітарної охорони джерел та об'єктів централізованого питного водопостачання (спостереження)	відсутня
02.02	Округ санітарної охорони курортів	відсутня
02.02.1	Перша зона округу санітарної охорони курорту (зона суворого режиму)	відсутня
02.02.2	Друга зона округу санітарної охорони курорту (зона обмежень)	відсутня
02.02.3	Третя зона округу санітарної охорони курорту (зона спостережень)	відсутня
03	Санітарно-захисна зона навколо об'єкта	відсутня
04	Зона особливого режиму використання земель	відсутня
04.01	Прикордонна смуга	відсутня
04.02	Зона особливого режиму використання земель навколо військової частини, інших військових формувань	відсутня
04.03	Зона особливого режиму використання земель навколо військових об'єктів	відсутня
05	Водоохоронне обмеження	відсутня
05.01	Водоохоронна зона	відсутня
05.02	Прибережна захисна смуга вздовж річок, навколо водойм та на островах	відсутня
05.03	Прибережна захисна смуга вздовж морів, морських заток і лиманів та на островах у внутрішніх морських водах	відсутня

05.04	Берегова смуга водних шляхів	відсутня	88
05.05	Смуга відведення	відсутня	
05.06	Пляжна зона	відсутня	
06	Інше обмеження	відсутнє	
06.01	Зона особливого режиму забудови	відсутня	
06.02	Зона радіоактивно забрудненої території	відсутня	
06.03	Зона надзвичайної екологічної ситуації	відсутня	
06.04	Умова додержання природоохоронних вимог або виконання визначених робіт	відсутня	
07	Земельні сервітути	відсутні	
07.01	Право проходу та проїзду на велосипеді	відсутнє	
07.02	Право проїзду на транспортному засобі по наявному шляху	відсутнє	
07.03	Право прокладення та експлуатації ліній електропередачі, зв'язку, трубопроводів, інших лінійних комунікацій	відсутнє	
07.04	Право прокладати на свою земельну ділянку водопровід із чужої природної водойми або через чужу земельну ділянку	відсутнє	
07.05	Право відводу води із своєї земельної ділянки на сусідню або через сусідню земельну ділянку	відсутнє	
07.06	Право забору води з природної водойми, розташованої на сусідній земельній ділянці, та право проходу до природної водойми	відсутнє	
07.07	Право поїти свою худобу із природної водойми, розташованої на сусідній земельній ділянці, та право прогону худоби до природної водойми	відсутнє	
07.08	Право прогону худоби по наявному шляху	відсутнє	
07.09	Право встановлення будівельних розташувань та складування будівельних матеріалів з метою ремонту будівель та споруд	відсутнє	
07.10	Інші земельні сервітути	відсутні	
08	Право користування чужою земельною ділянкою для забудови (суперфіцій)	відсутнє	
09	Право користування чужою земельною ділянкою для сільськогосподарських потреб (емфітевзис)	відсутнє	
10	Території та об'єкти природно-заповідного фонду	відсутні	
10.1	Національні природні парки	відсутні	
10.2	Біосферні заповідники	відсутні	
10.3	Регіональні ландшафтні парки	відсутні	
10.4	Заказники	відсутні	
10.5	Пам'ятки природи	відсутні	
10.6	Заповідні урочища	відсутні	
10.7	Парки-пам'ятки садово-паркового мистецтва	відсутні	
10.8	Заповідні зони національних природних парків	відсутні	
10.9	Зони регульованої рекреації національних природних парків	відсутні	
10.10	Зони стаціонарної рекреації національних природних парків	відсутні	
10.11	Господарські зони національних природних парків	відсутні	
10.12	Заповідні зони біосферних заповідників	відсутні	

10.13	Буферні зони біосферних заповідників	відсутні	89
10.14	Зони антропогенних ландшафтів біосферних заповідників	відсутні	
10.15	Зони регульованого заповідного режиму біосферних заповідників	відсутні	
10.16	Заповідні зони регіональних ландшафтних парків	відсутні	
10.17	Зони регульованої рекреації регіональних ландшафтних парків	відсутні	
10.18	Зони стаціонарної рекреації регіональних ландшафтних парків	відсутні	
10.19	Господарські зони регіональних ландшафтних парків	відсутні	
10.20	Заповідні зони парків-пам'яток садово-паркового мистецтва	відсутні	
10.21	Експозиційні зони парків-пам'яток садово-паркового мистецтва	відсутні	
10.22	Наукові зони парків-пам'яток садово-паркового мистецтва	відсутні	
10.23	Адміністративно-господарські зони парків-пам'яток садово-паркового мистецтва	відсутні	
10.24	Охоронні зони територій та об'єктів природно-заповідного фонду	відсутні	
10.25	Території, зарезервовані з метою наступного заповідання	відсутні	

Сертифікований
інженер-землевпорядник

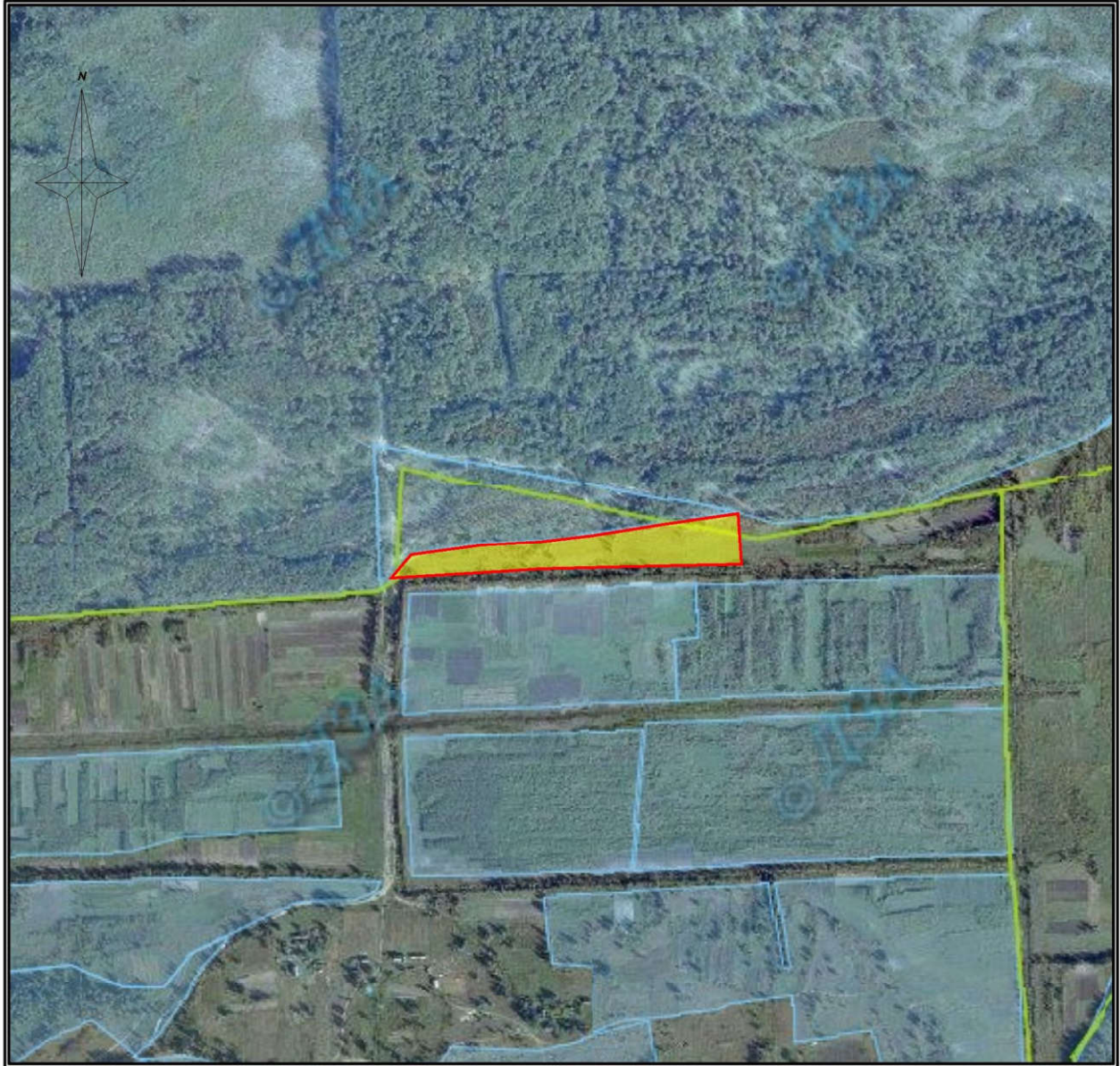


А.І. Старунський




ВИКОПИЮВАННЯ З КАДАСТРОВОЇ КАРТИ (ПЛАНУ)

з позначення меж земельної ділянки № 3

на території Кам'янської сільської ради Рокитнівського району Рівненської області



УМОВНІ ПОЗНАЧЕННЯ:

-  - межа земельної ділянки, що інвентаризується площею 2.5072 га.;
-  - межа кадастрової зони;
-  - межі земельних ділянок, що зареєстровані в Державному земельному кадастрі.

Склав: Сертифікований інженер-землевпорядник

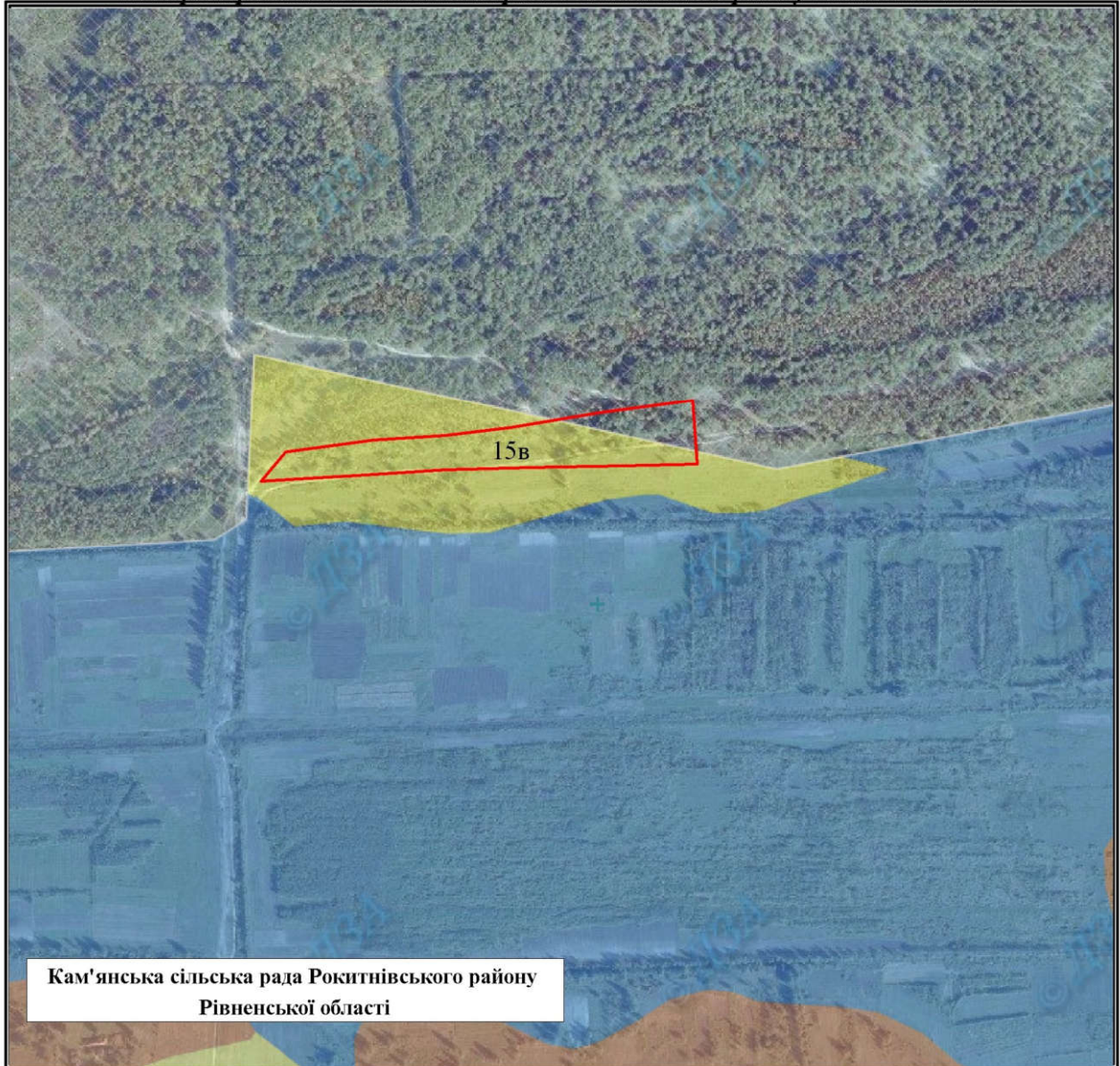


А. І. Старунський

ВИКОПИЮВАННЯ

відповідно до картографічних матеріалів загальнонаціональної (всеукраїнської) нормативної грошової оцінки земель сільськогосподарського призначення (ngo.land.gov.ua)

на території Кам'янської сільської ради Рокитнівського району Рівненської області




Масштаб 1:10000


Перелік агровиробничих груп ґрунтів, виділених на земельній ділянці

Шифр агрогрупи	Назва агровиробничої групи ґрунтів
15в	дерново-підзолисті сильноголейові супіщані ґрунти

УМОВНІ ПОЗНАЧЕННЯ:

 - земельна ділянка, що інвентаризується площею 2.5072 га

15в - агровиробнича група ґрунтів

 - межа агровиробничої групи ґрунтів

Примітка: згідно ст. 150 Земельного кодексу України та наказу Держкомзему від 06.10.2003 року №245 "Про затвердження переліку особливо цінних груп ґрунтів" агровиробнича група ґрунтів 15в не відносяться до особливо цінних

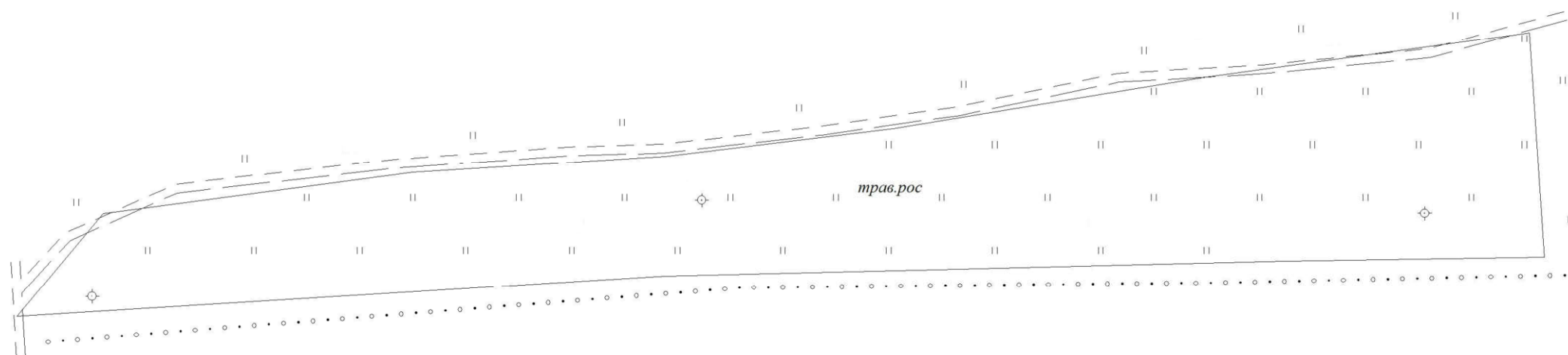
Склав: Сертифікований інженер-землевпорядник


(підпис)

А. І. Старунський

АБРИС

Замовника: Головне управління Держгеокадастру у Рівненській області
Адреса земельної ділянки: Рівненська область, Рокитнівський район, Блажівська сільська рада



Перевірив сертифікований інженер-геодезист: Підборський Є. Ю.



ВІДОМІСТЬ

про обчислення площі земельної ділянки

94

система координат МСК-56

Головне управління Держгеокадастру у Рівненській області

на території Кам'янської сільської ради Рокитнівського району Рівненської області

землі запасу (земельні ділянки кожної категорії земель, які не надані у власність або

користування громадянам чи юридичним особам)

№	Назва	X	Y	Відстань (м)	Дирек. кути	Внутр. кути
1	1	5 716 426,61	339 744,90	45,64	039°53'22"	046°30'39"
2	2	5 716 461,43	339 774,40	106,08	082°23'49"	137°29'33"
3	3	5 716 474,74	339 879,64	85,75	086°23'36"	176°00'13"
4	4	5 716 479,55	339 965,24	78,48	083°01'04"	183°22'32"
5	5	5 716 488,56	340 043,20	106,78	080°44'46"	182°16'18"
6	6	5 716 505,01	340 148,70	111,9	082°09'35"	178°35'11"
7	7	5 716 519,51	340 259,64	76,32	176°08'21"	086°01'14"
8	8	5 716 443,33	340 264,26	88,15	269°02'38"	087°05'43"
9	9	5 716 442,47	340 176,12	111,13	268°39'28"	180°23'10"
10	10	5 716 440,62	340 065,01	99,58	268°39'25"	180°00'03"
11	11	5 716 438,97	339 965,44	106,59	266°24'00"	182°15'25"
12	12	5 716 433,01	339 859,02	114,31	266°24'01"	179°59'59"
				1130,71		1800°00'00"

Площа ділянки S=2,5072 (га), з ймовірною похибкою 0,0002 (га)

Обчислив сертифікований інженер-землевпорядник



А. І. Старунський

ВІДОМІСТЬ

про обчислення площі земельної ділянки

95

система координат SK63(2)

Головне управління Держгеокадастру у Рівненській області

на території Кам'янської сільської ради Рокитнівського району Рівненської області

землі запасу (земельні ділянки кожної категорії земель, які не надані у власність або

користування громадянам чи юридичним особам)

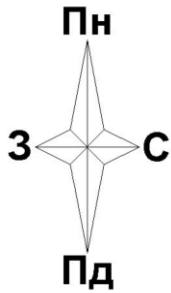
№	Назва	X	Y	Відстань (м)	Дирек. кути	Внутр. кути
1	1	5 707 603,34	2 374 408,68	45,64	039°53'22"	046°30'39"
2	2	5 707 638,36	2 374 437,95	106,08	082°23'49"	137°29'33"
3	3	5 707 652,39	2 374 543,09	85,75	086°23'36"	176°00'13"
4	4	5 707 657,79	2 374 628,67	78,48	083°01'04"	183°22'32"
5	5	5 707 667,33	2 374 706,57	106,78	080°44'46"	182°16'18"
6	6	5 707 684,50	2 374 811,95	111,90	082°09'35"	178°35'11"
7	7	5 707 699,76	2 374 922,80	76,32	176°08'21"	086°01'14"
8	8	5 707 623,61	2 374 927,94	88,15	269°02'38"	087°05'43"
9	9	5 707 622,14	2 374 839,80	111,13	268°39'28"	180°23'10"
10	10	5 707 619,54	2 374 728,70	99,58	268°39'25"	180°00'03"
11	11	5 707 617,21	2 374 629,15	106,59	266°24'00"	182°15'25"
12	12	5 707 610,51	2 374 522,76	114,31	266°24'01"	179°59'59"
				1130,71		1800°00'00"

Площа ділянки $S=2,5072$ (га), з ймовірною похибкою $0,0002$ (га)

Обчислив сертифікований інженер-землевпорядник

А. І. Старунський



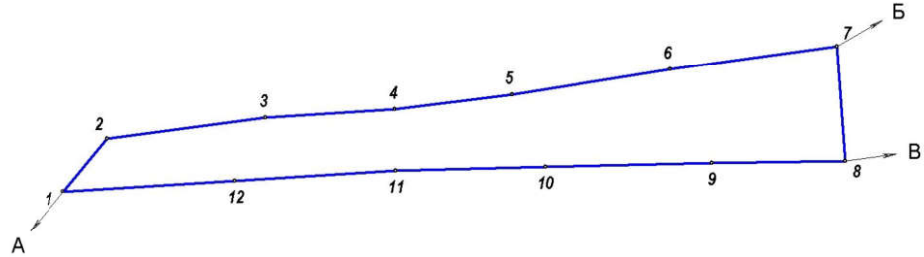


КАДАСТРОВИЙ ПЛАН ЗЕМЕЛЬНОЇ ДІЛЯНКИ

Кадастровий номер 5625083200:02:007:0136

діл. № 3

Згідно з переліком обмежень щодо використання земельної ділянки, до додатку 6 Порядку, затвердженого Постановою КМУ № 1051 від 17.10.2012 р. на земельній ділянці - обмеження відсутні.



ТАБЛИЦЯ КООРДИНАТ ТА ДОВЖИН
зовнішніх меж
землекористування
система координат МСК-56

№	X	Y	Довжина
1	5 716 426,61	339 744,90	45,64
2	5 716 461,43	339 774,40	106,08
3	5 716 474,74	339 879,64	85,75
4	5 716 479,55	339 965,24	78,48
5	5 716 488,56	340 043,20	106,78
6	5 716 505,01	340 148,70	111,9
7	5 716 519,51	340 259,64	76,32
8	5 716 443,33	340 264,26	88,15
9	5 716 442,47	340 176,12	111,13
10	5 716 440,62	340 065,01	99,58
11	5 716 438,97	339 965,44	106,59
12	5 716 433,01	339 859,02	114,31
1	5 716 426,61	339 744,90	

Площа = 2,5072 га
Периметр = 1130,71 м

ОПИС СУМІЖНИХ ЗЕМЛЕВЛАСНИКІВ ТА ЗЕМЛЕКОРИСТУВАЧІВ

від А до Б землі Блажівської сільської ради
(кад. номер 5625083200:02:007:0011)
від Б до В землі Блажівської сільської ради
(кад. номер 5625082600:11:002:0001)
від В до А землі Блажівської сільської ради
(кад. номер не визначено)

ЕКСПЛІКАЦІЯ ЗЕМЕЛЬНИХ УГІДДЬ

№	Код угіддя	Назва угіддя	Площа (га)
		Усього земель	2,5072
1	002.02	Пасовища	2,5072

Головне управління Держгеокадастру у Рівненській області						
на території Кам'янської сільської ради Рокитнівського району Рівненської області						
землі запасу земельної ділянки, на якій земельні ділянки не надані у власність або користування громадянам чи юридичним особам)						
Керівник	С.Ф. Папук	СТАРУНСЬКИЙ ІВАНОВИЧ	Технічна документація із землеустрою щодо проведення інвентаризації земель	Стадія	Лист	Листів
Виконав	А.І. Старунський	ІНЖЕНЕР ЗЕМЛЕВІСЛАВНИК		ТД	1	1
Перевірив	А. І. Старунський	СТАРУНСЬКИЙ АНАТОЛІЙ ІВАНОВИЧ	Кадастровий план земельної ділянки Масштаб 1:5000	Товариство з обмеженою відповідальністю "АЕНД.КОМ" 2020		

АКТ
приймання-передачі межових знаків на зберігання
діл. № 3

97

Кам'янська сільська рада

« _____ » _____ року

Ми, що нижче підписалися:

1. Представник Головного управління Держгеокадастру у Рівненській області _____
2. Сертифікований інженер-землевпорядник ТОВ «ЛЕНД.КОМ» Старунський А.І. у присутності власників (користувачів) суміжних земельних ділянок:
 1. Представник Кам'янської сільської ради (кад. номер 5625083200:02:007:0009)

склали цей акт про таке:

1. Межі земельної ділянки № 3 з кадастровим номером 5625083200:02:007:0136, яка знаходиться на території Кам'янської сільської ради Рокитнівського району Рівненської області площею 2,5072, землі запасу (земельні ділянки кожної категорії земель, які не надані у власність або користування громадянам чи юридичним особам) (16.00), закріпленні в натурі (на місцевості) межовими знаками встановленого зразка у кількості 12 шт., список яких додається. Схема прив'язки межових знаків до об'єктів і контурів місцевості/абрис(кроки) додаються.
2. Власник/користувач земельної ділянки претензій щодо меж та конфігурації земельної ділянки не має.
3. Власниками/користувачами суміжних земельних ділянок претензій до існуючих меж не заявлено.
4. Межові знаки пред'явлені та передані на зберігання представнику Головного управління Держгеокадастру у Рівненській області, який(а) про адміністративну відповідальність за знищення межових знаків згідно з пунктом "е" частини першої статті 211 Земельного кодексу України та статті 56 Кодексу України про адміністративні правопорушення ознайомлений(а).
5. Цей акт складений у трьох примірниках, один з яких додається до відповідної документації із землеустрою, другий передається виконавцю робіт, інший(і) - власнику/користувачу земельної ділянки.
6. Додаток: на 6 аркушах.

Користувач (власник) земельної ділянки:

Представник

Головного управління Держгеокадастру у Рівненській області (Відділ у Рокитнівському районі Головного управління Держгеокадастру у Рівненській області)



М.Т. Новосемержеєв

Виконавець робіт:

Сертифікований інженер-землевпорядник
ТОВ «ЛЕНД.КОМ»



А.І. Старунський

Власники/користувачі суміжних земельних ділянок:

Представник

Кам'янської сільської ради



М.Т. Дзеребичко

Кроки межового знака №20__.-007-00001

Кадастровий номер земельної ділянки: 5625083200:02:007:

Виконавець робіт: ТОВ "ЛЕНД.КОМ"

Межовий знак (вид третій - дерев'яний стовп) закріплений у південно-західній частині межі земельної ділянки на відстані 177,77 та 51,88 метрів від закріпленого пункту теодолітного ходу	Опис місцезнаходження
Видимість на межові знаки №20__.-007-00012 та №20__.-007-00002 добра	Видимість на суміжні межові знаки

Кроки межового знака №20__.-007-00002

Кадастровий номер земельної ділянки: 5625083200:02:007:

Виконавець робіт: ТОВ "ЛЕНД.КОМ"

Межовий знак (вид третій - дерев'яний стовп) закріплений у західній частині межі земельної ділянки на відстані 145,49 та 23,93 метрів від закріпленого пункту теодолітного ходу	Опис місцезнаходження
Видимість на межові знаки №20__.-007-00001 та №20__.-007-00003 добра	Видимість на суміжні межові знаки

Кроки межового знака №20__.-007-00003

Кадастровий номер земельної ділянки: 5625083200:02:007:

Виконавець робіт: ТОВ "ЛЕНД.КОМ"

Межовий знак (вид третій - дерев'яний стовп) закріплений у західній частині межі земельної ділянки на відстані 91,29 та 43,53 метрів від закріпленого пункту теодолітного ходу	Опис місцезнаходження
Видимість на межові знаки №20__.-007-00002 та №20__.-007-00004 добра	Видимість на суміжні межові знаки

Кроки межового знака №20__.-007-00004

Кадастровий номер земельної ділянки: 5625083200:02:007:

Виконавець робіт: ТОВ "ЛЕНД.КОМ"

Межовий знак (вид третій - дерев'яний стовп) закріплений у північно-західній частині межі земельної ділянки на відстані 68,03 та 50,22 метрів від закріпленого пункту теодолітного ходу	Опис місцезнаходження
Видимість на межові знаки №20__.-007-00003 та №20__.-007-00005 добра	Видимість на суміжні межові знаки

Кроки межового знака №20__.-007-00005

Кадастровий номер земельної ділянки: 5625083200:02:007:

Виконавець робіт: ТОВ "ЛЕНД.КОМ"

Межовий знак (вид третій - дерев'яний стовп) закріплений у північно-східній частині межі земельної ділянки на відстані 90,05 та 27,35 метрів від закріпленого пункту теодолітного ходу	Опис місцезнаходження
Видимість на межові знаки №20__.-007-00004 та №20__.-007-00006 добра	Видимість на суміжні межові знаки

Кроки межового знака №20__.-007-00006

Кадастровий номер земельної ділянки: 5625083200:02:007:

Виконавець робіт: ТОВ "ЛЕНД.КОМ"

Межовий знак (вид третій - дерев'яний стовп) закріплений у північно-східній частині межі земельної ділянки на відстані 84,49 та 31,78 метрів від закріпленого пункту теодолітного ходу	Опис місцезнаходження
Видимість на межові знаки №20__.-007-00005 та №20__.-007-00007 добра	Видимість на суміжні межові знаки

Кроки межового знака №20__.-007-00007

Кадастровий номер земельної ділянки: 5625083200:02:007:

Виконавець робіт: ТОВ "ЛЕНД.КОМ"

Межовий знак (вид третій - дерев'яний стовп) закріплений у північно-східній частині межі земельної ділянки на відстані 133,80 та 50,18 метрів від закріпленого пункту теодолітного ходу	Опис місцезнаходження
Видимість на межові знаки №20__.-007-00006 та №20__.-007-00008 добра	Видимість на суміжні межові знаки

Кроки межового знака №20__.-007-00008

Кадастровий номер земельної ділянки: 5625083200:02:007:

Виконавець робіт: ТОВ "ЛЕНД.КОМ"

Межовий знак (вид третій - дерев'яний стовп) закріплений у південно-східній частині межі земельної ділянки на відстані 136,08 та 50,38 метрів від закріпленого пункту теодолітного ходу	Опис місцезнаходження
Видимість на межові знаки №20__.-007-00007 та №20__.-007-00009 добра	Видимість на суміжні межові знаки

Кроки межового знака №20__.-007-00009

Кадастровий номер земельної ділянки: 5625083200:02:007:

Виконавець робіт: ТОВ "ЛЕНД.КОМ"

Межовий знак (вид третій - дерев'яний стовп) закріплений у південно-східній частині межі земельної ділянки на відстані 64,83 та 55,96 метрів від закріпленого пункту теодолітного ходу	Опис місцезнаходження
Видимість на межові знаки №20__.-007-00008 та №20__.-007-00010 добра	Видимість на суміжні межові знаки

Кроки межового знака №20__.-007-00010

Кадастровий номер земельної ділянки: 5625083200:02:007:

Виконавець робіт: ТОВ "ЛЕНД.КОМ"

Межовий знак (вид третій - дерев'яний стовп) закріплений у південно-східній частині межі земельної ділянки на відстані 77,04 та 40,84 метрів від закріпленого пункту теодолітного ходу	Опис місцезнаходження
Видимість на межові знаки №20__.-007-00009 та №20__.-007-00011 добра	Видимість на суміжні межові знаки

Кроки межового знака №20__.-007-00011

Кадастровий номер земельної ділянки: 5625083200:02:007:

Виконавець робіт: ТОВ "ЛЕНД.КОМ"

Межовий знак (вид третій - дерев'яний стовп) закріплений у південній частині межі земельної ділянки на відстані 70,54 та 49,44 метрів від закріпленого пункту теодолітного ходу	Опис місцезнаходження
Видимість на межові знаки №20__.-007-00010 та №20__.-007-00012 добра	Видимість на суміжні межові знаки

Кроки межового знака №20__.-007-00012

Кадастровий номер земельної ділянки: 5625083200:02:007:

Виконавець робіт: ТОВ "ЛЕНД.КОМ"

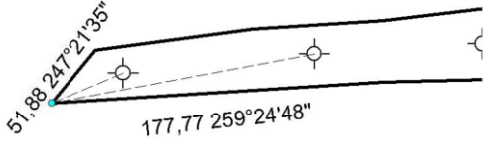
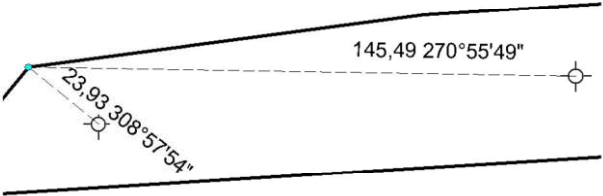
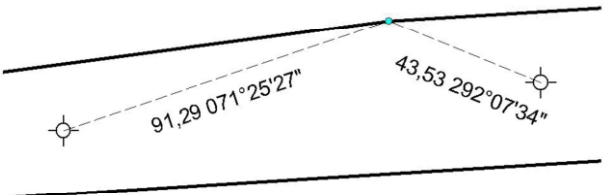
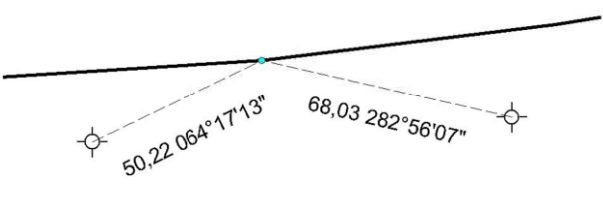
Межовий знак (вид третій - дерев'яний стовп) закріплений у південно-західній частині межі земельної ділянки на відстані 67,43 та 65,79 метрів від закріпленого пункту теодолітного ходу	Опис місцезнаходження
Видимість на межові знаки №20__.-007-00011 та №20__.-007-00001 добра	Видимість на суміжні межові знаки

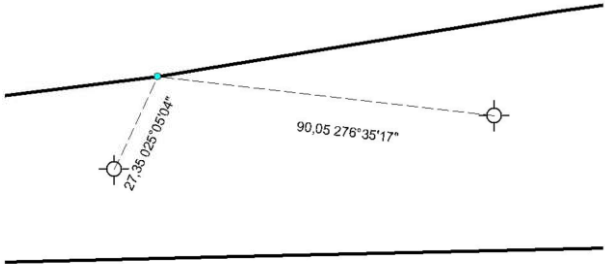
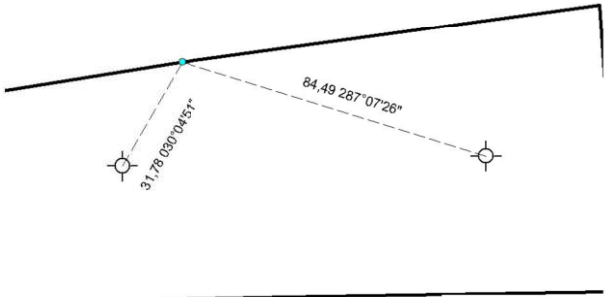
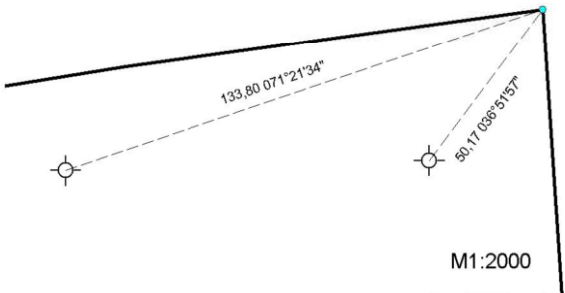
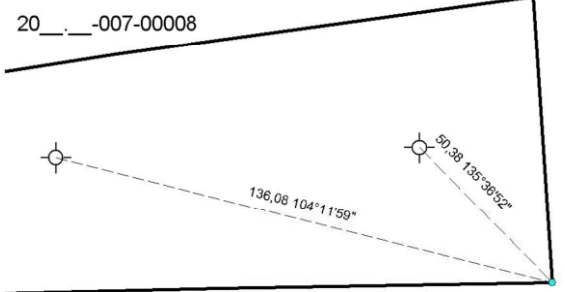
Склав інженер-землевпорядник ТОВ "ЛЕНД.КОМ"



А. І. Старунський

СПИСОК межових знаків, переданих на зберігання

№ з/п	Номер знака	Абрис та опис місцезнаходження межового знака
1	20__.-__-007-00001	<p>Межовий знак (вид третій - дерев'яний стовп) 20__.-__-007-00001</p> <p>закріплений у південно-західній частині межі земельної ділянки на відстані 177,77 та 51,88 метрів від закріпленого пункту теодолітного ходу</p>  <p style="text-align: right;">M1:5000</p>
2	20__.-__-007-00002	<p>Межовий знак (вид третій - дерев'яний стовп) 20__.-__-007-00002</p> <p>закріплений у західній частині межі земельної ділянки на відстані 145,49 та 23,93 метрів від закріпленого пункту теодолітного ходу</p>  <p style="text-align: right;">M1:2000</p>
3	20__.-__-007-00003	<p>Межовий знак (вид третій - дерев'яний стовп) 20__.-__-007-00003</p> <p>закріплений у західній частині межі земельної ділянки на відстані 91,29 та 43,53 метрів від закріпленого пункту теодолітного ходу</p>  <p style="text-align: right;">M1:2000</p>
4	20__.-__-007-00004	<p>Межовий знак (вид третій - дерев'яний стовп) 20__.-__-007-00004</p> <p>закріплений у північно-західній частині межі земельної ділянки на відстані 68,03 та 50,22 метрів від закріпленого пункту теодолітного ходу</p>  <p style="text-align: right;">M1:2000</p>

№ з/п	Номер знака	Абрис та опис місцезнаходження межового знака
5	20__.-__-007-00005	<p>Межовий знак (вид третій - дерев'яний стовп) закріплений у північно-східній частині межі земельної ділянки на відстані 90,05 та 27,35 метрів від закріпленого пункту теодолітного ходу</p> <p style="text-align: right;">20__.-__-007-00005</p>  <p style="text-align: right;">M1:2000</p>
6	20__.-__-007-00006	<p>Межовий знак (вид третій - дерев'яний стовп) закріплений у північно-східній частині межі земельної ділянки на відстані 84,49 та 31,78 метрів від закріпленого пункту теодолітного ходу</p> <p style="text-align: right;">20__.-__-007-00006</p>  <p style="text-align: right;">M1:2000</p>
7	20__.-__-007-00007	<p>Межовий знак (вид третій - дерев'яний стовп) закріплений у північно-східній частині межі земельної ділянки на відстані 133,80 та 50,18 метрів від закріпленого пункту теодолітного ходу</p> <p style="text-align: right;">20__.-__-007-00007</p>  <p style="text-align: right;">M1:2000</p>
8	20__.-__-007-00008	<p>Межовий знак (вид третій - дерев'яний стовп) закріплений у південно-східній частині межі земельної ділянки на відстані 136,08 та 50,38 метрів від закріпленого пункту теодолітного ходу</p> <p style="text-align: right;">20__.-__-007-00008</p>  <p style="text-align: right;">M1:2000</p>

№ з/п	Номер знака	Абрис та опис місцезнаходження межового знака
9	20__-007-00009	<p>Межовий знак (вид третій - дерев'яний стовп) закріплений у південно-східній частині межі земельної ділянки на відстані 64,83 та 55,96 метрів від закріпленого пункту теодолітного ходу</p> <p style="text-align: right;">M1:2000</p>
10	20__-007-00010	<p>Межовий знак (вид третій - дерев'яний стовп) закріплений у південно-східній частині межі земельної ділянки на відстані 77,04 та 40,84 метрів від закріпленого пункту теодолітного ходу</p> <p style="text-align: right;">M1:2000</p>
11	20__-007-00011	<p>Межовий знак (вид третій - дерев'яний стовп) закріплений у південній частині межі земельної ділянки на відстані 70,54 та 49,44 метрів від закріпленого пункту теодолітного ходу</p> <p style="text-align: right;">M1:2000</p>
12	20__-007-00012	<p>Межовий знак (вид третій - дерев'яний стовп) закріплений у південно-західній частині межі земельної ділянки на відстані 67,43 та 65,79 метрів від закріпленого пункту теодолітного ходу</p> <p style="text-align: right;">M1:2000</p>

Здав  А. І. Старунський
(підпис) (ініціали та прізвище)

Прийняв  І. І. Новоселський
(підпис) (ініціали та прізвище)



**Перелік обмежень у використанні земельної ділянки
площею 2,5072 га
діл. № 3**

104

« 23 » червня 2020 року

Кам'янська сільська рада

Згідно з Переліком обмежень щодо використання земельних ділянок, додатка 6 Порядку ведення Державного земельного кадастру, затвердженого Постановою КМУ № 1051 від 17.10.2012 р.

<i>Код</i>	<i>Назва</i>	<i>Наявність</i>
01	Охоронна зона	відсутня
01.01	Охоронна зона навколо об'єкта природно-заповідного фонду	відсутня
01.02	Охоронна зона навколо об'єкта культурної спадщини	відсутня
01.03	Охоронна зона навколо (вздовж) об'єкта транспорту	відсутня
01.04	Охоронна зона навколо (вздовж) об'єкта зв'язку	відсутня
01.05	Охоронна зона навколо (вздовж) об'єкта енергетичної системи	відсутня
01.06	Охоронна зона навколо об'єкта гідрометеорологічної діяльності	відсутня
01.07	Охоронна зона навколо геодезичного пункту	відсутня
01.08	Охоронна зона навколо інженерних комунікацій	відсутня
01.09	Охоронна зона навколо промислового об'єкта	відсутня
02	Зона санітарної охорони	відсутня
02.01	Зона санітарної охорони джерел та об'єктів централізованого питного водопостачання	відсутня
02.01.1	Перший пояс зони санітарної охорони джерел та об'єктів централізованого питного водопостачання (суворого режиму)	відсутня
02.01.2	Другий пояс зони санітарної охорони джерел та об'єктів централізованого питного водопостачання (обмеження)	відсутня
02.01.3	Третій пояс зони санітарної охорони джерел та об'єктів централізованого питного водопостачання (спостереження)	відсутня
02.02	Округ санітарної охорони курортів	відсутня
02.02.1	Перша зона округу санітарної охорони курорту (зона суворого режиму)	відсутня
02.02.2	Друга зона округу санітарної охорони курорту (зона обмежень)	відсутня
02.02.3	Третя зона округу санітарної охорони курорту (зона спостережень)	відсутня
03	Санітарно-захисна зона навколо об'єкта	відсутня
04	Зона особливого режиму використання земель	відсутня
04.01	Прикордонна смуга	відсутня
04.02	Зона особливого режиму використання земель навколо військової частини, інших військових формувань	відсутня
04.03	Зона особливого режиму використання земель навколо військових об'єктів	відсутня
05	Водоохоронне обмеження	відсутня
05.01	Водоохоронна зона	відсутня
05.02	Прибережна захисна смуга вздовж річок, навколо водойм та на островах	відсутня
05.03	Прибережна захисна смуга вздовж морів, морських заток і лиманів та на островах у внутрішніх морських водах	відсутня

05.04	Берегова смуга водних шляхів	відсутня	105
05.05	Смуга відведення	відсутня	
05.06	Пляжна зона	відсутня	
06	Інше обмеження	відсутнє	
06.01	Зона особливого режиму забудови	відсутня	
06.02	Зона радіоактивно забрудненої території	відсутня	
06.03	Зона надзвичайної екологічної ситуації	відсутня	
06.04	Умова додержання природоохоронних вимог або виконання визначених робіт	відсутня	
07	Земельні сервітути	відсутні	
07.01	Право проходу та проїзду на велосипеді	відсутнє	
07.02	Право проїзду на транспортному засобі по наявному шляху	відсутнє	
07.03	Право прокладення та експлуатації ліній електропередачі, зв'язку, трубопроводів, інших лінійних комунікацій	відсутнє	
07.04	Право прокладати на свою земельну ділянку водопровід із чужої природної водойми або через чужу земельну ділянку	відсутнє	
07.05	Право відводу води із своєї земельної ділянки на сусідню або через сусідню земельну ділянку	відсутнє	
07.06	Право забору води з природної водойми, розташованої на сусідній земельній ділянці, та право проходу до природної водойми	відсутнє	
07.07	Право поїти свою худобу із природної водойми, розташованої на сусідній земельній ділянці, та право прогону худоби до природної водойми	відсутнє	
07.08	Право прогону худоби по наявному шляху	відсутнє	
07.09	Право встановлення будівельних розташувань та складування будівельних матеріалів з метою ремонту будівель та споруд	відсутнє	
07.10	Інші земельні сервітути	відсутні	
08	Право користування чужою земельною ділянкою для забудови (суперфіцій)	відсутнє	
09	Право користування чужою земельною ділянкою для сільськогосподарських потреб (емфітевзис)	відсутнє	
10	Території та об'єкти природно-заповідного фонду	відсутні	
10.1	Національні природні парки	відсутні	
10.2	Біосферні заповідники	відсутні	
10.3	Регіональні ландшафтні парки	відсутні	
10.4	Заказники	відсутні	
10.5	Пам'ятки природи	відсутні	
10.6	Заповідні урочища	відсутні	
10.7	Парки-пам'ятки садово-паркового мистецтва	відсутні	
10.8	Заповідні зони національних природних парків	відсутні	
10.9	Зони регульованої рекреації національних природних парків	відсутні	
10.10	Зони стаціонарної рекреації національних природних парків	відсутні	
10.11	Господарські зони національних природних парків	відсутні	
10.12	Заповідні зони біосферних заповідників	відсутні	

10.13	Буферні зони біосферних заповідників	відсутні	106
10.14	Зони антропогенних ландшафтів біосферних заповідників	відсутні	
10.15	Зони регульованого заповідного режиму біосферних заповідників	відсутні	
10.16	Заповідні зони регіональних ландшафтних парків	відсутні	
10.17	Зони регульованої рекреації регіональних ландшафтних парків	відсутні	
10.18	Зони стаціонарної рекреації регіональних ландшафтних парків	відсутні	
10.19	Господарські зони регіональних ландшафтних парків	відсутні	
10.20	Заповідні зони парків-пам'яток садово-паркового мистецтва	відсутні	
10.21	Експозиційні зони парків-пам'яток садово-паркового мистецтва	відсутні	
10.22	Наукові зони парків-пам'яток садово-паркового мистецтва	відсутні	
10.23	Адміністративно-господарські зони парків-пам'яток садово-паркового мистецтва	відсутні	
10.24	Охоронні зони територій та об'єктів природно-заповідного фонду	відсутні	
10.25	Території, зарезервовані з метою наступного заповідання	відсутні	




Сертифікований
інженер-землевпорядник



А.І. Старунський



УМОВНІ ПОЗНАЧЕННЯ:

-  - межа земельної ділянки, що інвентаризується площею 0.1000 га.;
-  - межа кадастрової зони;
-  - межі земельних ділянок, що зареєстровані в Державному земельному кадастрі.

Склав: Сертифікований інженер-землевпорядник *Анатолій Іванович Старунський* І. Старунський



ВИКОПУВАННЯ

відповідно до картографічних матеріалів загальнонаціональної (всеукраїнської) нормативної грошової оцінки земель сільськогосподарського призначення (ngo.land.gov.ua)

на території Кам'янської сільської ради Рокитнівського району Рівненської області



Масштаб 1:2000


Перелік агровиробничих груп ґрунтів, виділених на земельній ділянці

Шифр агрогрупи	Назва агровиробничої групи ґрунтів
145	Дерново-підзолисті і підзолисто-дернові глейові середньосуглинкові ґрунти


УМОВНІ ПОЗНАЧЕННЯ:

 - земельна ділянка, що інвентаризується площею 0,1000 га

145 - агровиробнича група ґрунтів

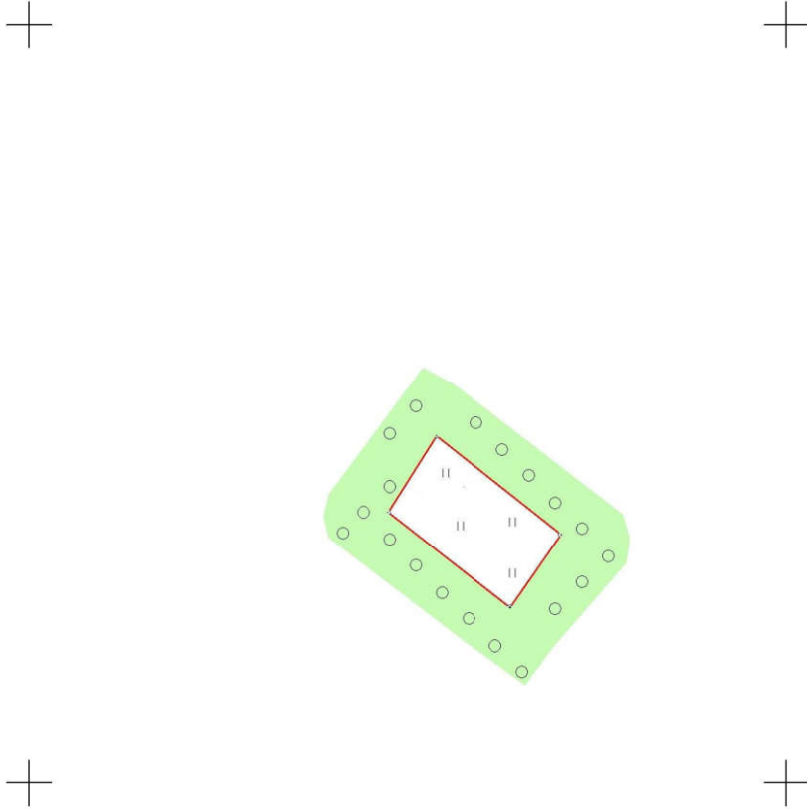
 - межа агровиробничої групи ґрунтів

Примітка: згідно ст. 150 Земельного кодексу України та наказу Держкомзему від 06.10.2003 року №245 "Про затвердження переліку особливо цінних груп ґрунтів" агровиробнича група ґрунтів 145 Дерново-підзолисті і підзолисто-дернові глейові середньосуглинкові ґрунти не відносяться до особливо цінних

Склав: Сертифікований інженер-землевпорядник  І. Старунський



МАТЕРІАЛИ ПОЛЬОВИХ ТОПОГРАФО-ГЕОДЕЗИЧНИХ РОБІТ



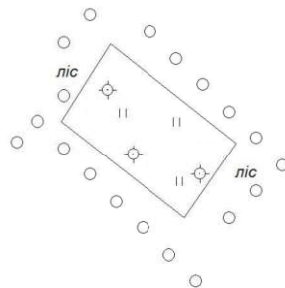
Умовні позначення:

 - межа земельної ділянки

					Замовник: Головне управління Держгеокадастру у Рівненській області			
					Матеріали польових топографо-геодезичних робіт			
зм.	аркуш	№ докум.			Місцезнаходження : Рівненська область, Рокитнівський район, Кам'янська сільська рада	Стадія	Лист	Листів
Виконавець	Березюк В. О.	Підборський Є				ТД	1	1
Перевірив					Топоплан 1:2000	ТОВ "ЛЕНД.КОМ" 2020 р.		



Замовника: Головне управління Держгеокадастру у Рівненській області
Адреса земельної ділянки: Рівненська область, Рокитнівський район
Кам'янська сільська рада



Перевірив сертифікований інженер-геодезист: Підборський Є. Ю.



ВІДОМІСТЬ

про обчислення площі земельної ділянки

111

система координат MSK56

ГОЛОВНЕ УПРАВЛІННЯ ДЕРЖГЕОКАДАСТРУ У РІВНЕНСЬКІЙ ОБЛАСТІ

на території Кам'янської сільської ради Рокитнівського району Рівненської області

землі запасу (земельні ділянки кожної категорії земель, які не надані у власність або

користування громадянам чи юридичним особам)

№	Назва	X	Y	Відстань (м)	Дирек. кути	Внутр. кути
1	1	5 709 364,86	344 801,22	24,25	025°22'00"	095°11'09"
2	2	5 709 386,70	344 811,76	42,38	121°07'40"	084°14'20"
3	3	5 709 364,54	344 847,89	23,74	208°07'09"	093°00'31"
4	4	5 709 343,68	344 836,56	41,2	300°33'09"	087°34'00"
	1	5 709 364,86	344 801,22			360°00'00"

Площа ділянки $S=0,1000$ (га), з ймовірною похибкою $\pm 0,002$ (га)

Обчислив сертифікований інженер-землевпорядник



А. І. Старунський

ВІДОМІСТЬ

про обчислення площі земельної ділянки

112

система координат SK63(2)

ГОЛОВНЕ УПРАВЛІННЯ ДЕРЖГЕОКАДАСТРУ У РІВНЕНСЬКІЙ ОБЛАСТІ

на території Кам'янської сільської ради Рокитнівського району Рівненської області

землі запасу (земельні ділянки кожної категорії земель, які не надані у власність або

користування громадянам чи юридичним особам)

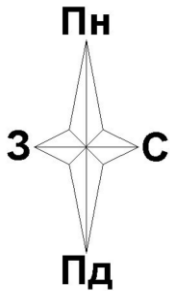
№	Назва	X	Y	Відстань (м)	Дирек. кути	Внутр. кути
1	1	5 700 575,91	2 379 513,33	24,25	025°22'00"	095°11'09"
2	2	5 700 597,82	2 379 523,71	42,38	121°07'40"	084°14'20"
3	3	5 700 575,91	2 379 559,99	23,74	208°07'09"	093°00'31"
4	4	5 700 554,97	2 379 548,80	41,20	300°33'09"	087°34'00"
				131,57		360°00'00"

Площа ділянки S=0,1000 (га), з ймовірною похибкою 0,0002 (га)

Обчислив сертифікований інженер-землевпорядник



І. Старунський

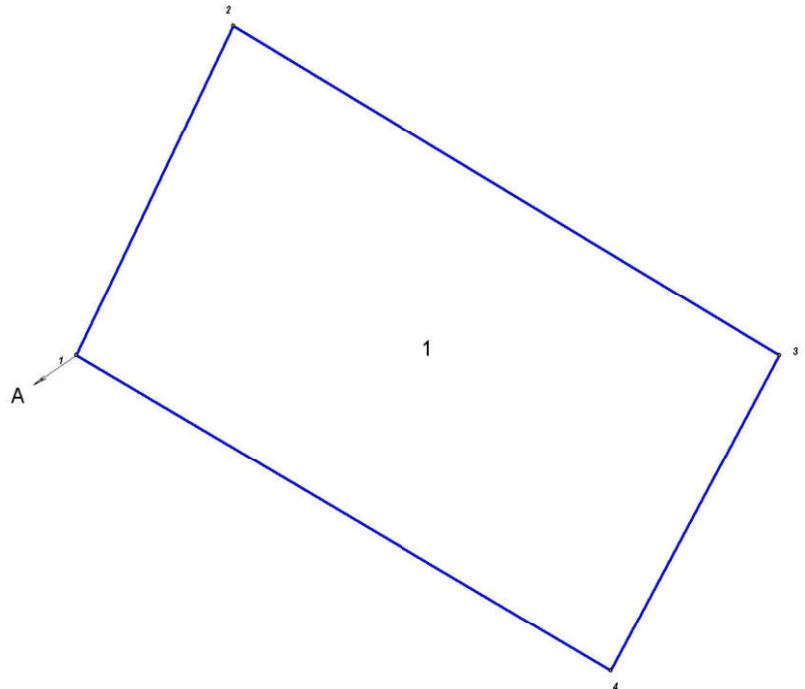


КАДАСТРОВИЙ ПЛАН ЗЕМЕЛЬНОЇ ДІЛЯНКИ

Кадастровий номер 5625083200:02:010:0016

діл. № 4

Згідно Постанови КМУ від 17.10.2012 р. за №1051 "Про затвердження Порядку ведення Державного земельного кадастру" обтяжень та обмежень у використанні земельної ділянки не встановлено"



ТАБЛИЦЯ КООРДИНАТ ТА ДОВЖИН
зовнішніх меж
землекористування
система координат MSK56

№	X	Y	Довжина
1	5 709 364,86	344 801,22	24,25
2	5 709 386,70	344 811,76	42,38
3	5 709 364,54	344 847,89	23,74
4	5 709 343,68	344 836,56	41,2
1	5 709 364,86	344 801,22	

Площа = 0,1000 га
Периметр = 131,57 м

ЕКСПЛІКАЦІЯ ЗЕМЕЛЬНИХ УГІДДЬ

№	Код угіддя	Назва угіддя	Площа (га)
		Усього земель	0,1000
1	002.02	Пасовища	0,1000

ОПИС СУМІЖНИХ ЗЕМЛЕВЛАСНИКІВ ТА ЗЕМЛЕКОРИСТУВАЧІВ

Вкраплені контури:
A(A') землі державної власності
(кад. номер 5625083200:02:010:0008)

ГОЛОВНЕ УПРАВЛІННЯ ДЕРЖГЕОКАДАСТРУ У РІВНЕНСЬКІЙ ОБЛАСТІ

на території Кам'янської сільської ради Рокитнівського району Рівненської області

землі запасу (земельна ділянка і кошти з неї) не надані у власність або користування громадянам чи юридичним особам)

Керівник	С. В. Паліжак	Технічна документація із землеустрою щодо проведення інвентаризації земель	Стадія	Лист	Листів
Виконав	А. С. Бойко		ТД	1	1
Перевірив	А. І. Старунський	Кадастровий план земельної ділянки Масштаб 1:500	Товариство з обмеженою відповідальністю "АЕНД.КОМ" 2020		

А К Т
приймання-передачі межових знаків на зберігання

діл. № 4

Кам'янська сільська рада
(назва населеного пункту)

"___" _____ 2020 р.

Ми, що нижче підписалися:

1. Представник відділу у Рокитнівському районі Головного управління Держгеокадастру у Рівненській області
 2. Сертифікований інженер-землевпорядник ТОВ "ЛЕНД.КОМ" А. І. Старунський у присутності власників (користувачів) суміжних земельних ділянок склали цей акт про таке:
 1. Межі земельної ділянки № 4 з кадастровим номером 5625083200:02:010:0016 яка знаходиться на території Кам'янської сільської ради Рокитнівського району Рівненської області площею 0,1000 га, землі запасу (земельні ділянки кожної категорії земель, які не надані у власність або користування громадянам чи юридичним особам) (16.00), закріплені в натурі (на місцевості) межовими знаками встановленого зразка у кількості 4 шт, список яких додається. Схема прив'язки межових знаків до об'єктів і контурів місцевості/абриси(кроки) додається.
 2. Власник/користувач земельної ділянки претензій щодо меж та конфігурації земельної ділянки не має.
 3. Власниками/користувачами суміжних земельних ділянок претензій до існуючих меж не заявлено.
 4. Межові знаки пред'явлені та передані на зберігання представнику відділу у Рокитнівському районі Головного управління Держгеокадастру у Рівненській області, який про адміністративну відповідальність за знищення межових знаків згідно з пунктом "е" частини першої статті 211 Земельного кодексу України та статті 56 Кодексу України про адміністративні правопорушення ознайомлений.
 5. Цей акт складений у трьох примірниках, один з яких додається до відповідної документації із землеустрою, другий передається виконавцю робіт, інший - власнику/користувачу земельної ділянки.
- Додаток: на 2 арк.

Власник/користувач земельної ділянки
Представник відділу у Рокитнівському районі
Головного управління Держгеокадастру
у Рівненській області

Сертифікований інженер-землевпорядник ТОВ
"ЛЕНД.КОМ"



М. І. Новоселушкин

А. І. Старунський

Кроки межового знака №20 __. __ -010-00001

Кадастровий номер земельної ділянки: 5625083200:02:010:

Виконавець робіт: ТОВ "ЛЕНД.КОМ"

Межовий знак (вид третій - дерев'яний стовп) закріплений у західній частині межі земельної ділянки на відстані 19,41 та 11,71 метрів від закріпленого пункту теодолітного ходу	Опис місцезнаходження
Видимість на межові знаки №20 __. __ -010-00004 та №20 __. __ -010-00002 добра	Видимість на суміжні межові знаки

Кроки межового знака №20 __. __ -010-00002

Кадастровий номер земельної ділянки: 5625083200:02:010:

Виконавець робіт: ТОВ "ЛЕНД.КОМ"

Межовий знак (вид третій - дерев'яний стовп) закріплений у північно-західній частині межі земельної ділянки на відстані 19,99 та 11,75 метрів від закріпленого пункту теодолітного ходу	Опис місцезнаходження
Видимість на межові знаки №20 __. __ -010-00001 та №20 __. __ -010-00003 добра	Видимість на суміжні межові знаки

Кроки межового знака №20 __. __ -010-00003

Кадастровий номер земельної ділянки: 5625083200:02:010:

Виконавець робіт: ТОВ "ЛЕНД.КОМ"

Межовий знак (вид третій - дерев'яний стовп) закріплений у східній частині межі земельної ділянки на відстані 19,95 та 9,89 метрів від закріпленого пункту теодолітного ходу	Опис місцезнаходження
Видимість на межові знаки №20 __. __ -010-00002 та №20 __. __ -010-00004 добра	Видимість на суміжні межові знаки

Кроки межового знака №20 __. __ -010-00004

Кадастровий номер земельної ділянки: 5625083200:02:010:

Виконавець робіт: ТОВ "ЛЕНД.КОМ"

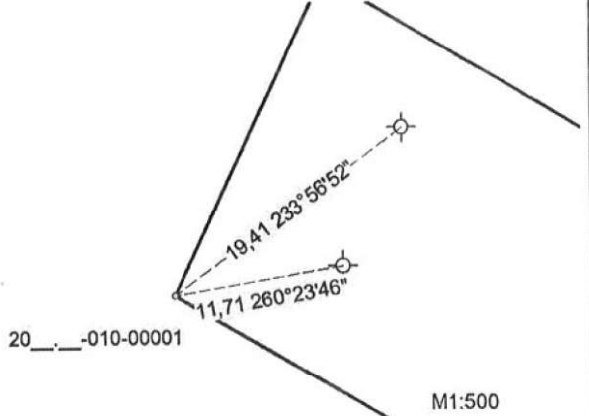
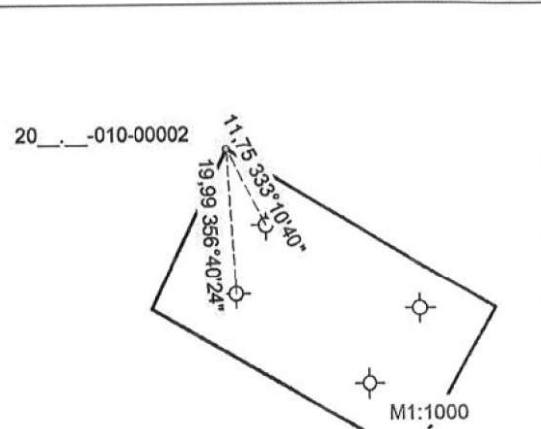
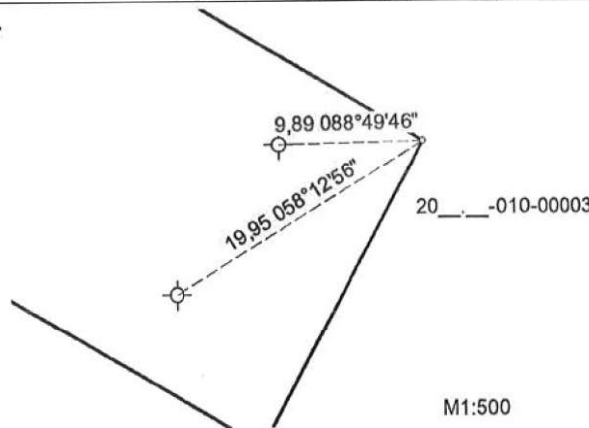
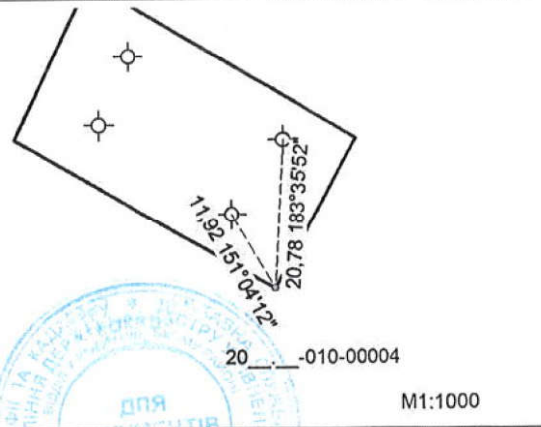
Межовий знак (вид третій - дерев'яний стовп) закріплений у південно-східній частині межі земельної ділянки на відстані 20,78 та 11,92 метрів від закріпленого пункту теодолітного ходу	Опис місцезнаходження
Видимість на межові знаки №20 __. __ -010-00003 та №20 __. __ -010-00001 добра	Видимість на суміжні межові знаки


Склав інженер-землевпорядник ТОВ "ЛЕНД.КОМ"



А. І. Старунський

СПИСОК межових знаків, переданих на зберігання

№ з/п	Номер знака	Абрис та опис місцезнаходження межового знака
1	20__-010-00001	<p>Межовий знак (вид третій - дерев'яний стовп) закріплений у західній частині межі земельної ділянки на відстані 19,41 та 11,71 метрів від закріпленого пункту теодолітного ходу</p>  <p style="text-align: right;">M1:500</p>
2	20__-010-00002	<p>Межовий знак (вид третій - дерев'яний стовп) закріплений у північно-західній частині межі земельної ділянки на відстані 19,99 та 11,75 метрів від закріпленого пункту теодолітного ходу</p>  <p style="text-align: right;">M1:1000</p>
3	20__-010-00003	<p>Межовий знак (вид третій - дерев'яний стовп) закріплений у східній частині межі земельної ділянки на відстані 19,95 та 9,89 метрів від закріпленого пункту теодолітного ходу</p>  <p style="text-align: right;">M1:500</p>
4	20__-010-00004	<p>Межовий знак (вид третій - дерев'яний стовп) закріплений у південно-східній частині межі земельної ділянки на відстані 20,78 та 11,92 метрів від закріпленого пункту теодолітного ходу</p>  <p style="text-align: right;">M1:1000</p>

Здав  А. І. Старунський
(підпис) (ініціали та прізвище)

Прийняв  С. Новоселовський
(підпис) (ініціали та прізвище)



ПЕРЕЛІК ОБМЕЖЕНЬ
у використанні земельної ділянки
№ 4 площею 0.1000 га.

117

від «23» 06 2020 р.

Кам'янська сільська рада

Згідно з Переліком обмежень щодо використання земельних ділянок, додатка 6 Порядку ведення Державного земельного кадастру, затвердженого Постановою КМУ № 1051 від 17.10.2012 р.

Код	Назва	Площа, га
01	Охоронна зона	0
01.01	Охоронна зона навколо об'єкта природно-заповідного фонду	0
01.02	Охоронна зона навколо об'єкта культурної спадщини	0
01.03	Охоронна зона навколо (вздовж) об'єкта транспорту	0
01.04	Охоронна зона навколо (вздовж) об'єкта зв'язку	0
01.05	Охоронна зона навколо (вздовж) об'єкта енергетичної системи	0
01.06	Охоронна зона навколо об'єкта гідрометеорологічної діяльності	0
01.07	Охоронна зона навколо геодезичного пункту	0
01.08	Охоронна зона навколо інженерних комунікацій	0
01.09	Охоронна зона навколо промислового об'єкта	0
02	Зона санітарної охорони	0
02.01	Зона санітарної охорони джерел та об'єктів централізованого питного водопостачання	0
02.01.1	Перший пояс зони санітарної охорони джерел та об'єктів централізованого питного водопостачання (суворого режиму)	0
02.01.2	Другий пояс зони санітарної охорони джерел та об'єктів централізованого питного водопостачання (обмеження)	0
02.01.3	Третій пояс зони санітарної охорони джерел та об'єктів централізованого питного водопостачання (спостереження)	0
02.02	Округ санітарної охорони курортів	0
02.02.1	Перша зона округу санітарної охорони курорту (зона суворого режиму)	0
02.02.2	Друга зона округу санітарної охорони курорту (зона обмежень)	0
02.02.3	Третя зона округу санітарної охорони курорту (зона спостережень)	0
03	Санітарно-захисна зона навколо об'єкта	0
04	Зона особливого режиму використання земель	0
04.01	Прикордонна смуга	0
04.02	Зона особливого режиму використання земель навколо військової частини, інших військових формувань	0
04.03	Зона особливого режиму використання земель навколо військових об'єктів	0
05	Водоохоронне обмеження	0
05.01	Водоохоронна зона	0
05.02	Прибережна захисна смуга вздовж річок, навколо водойм та на островах	0
05.03	Прибережна захисна смуга вздовж морів, морських заток і лиманів та на островах у внутрішніх морських водах	0
05.04	Берегова смуга водних шляхів	0
05.05	Смуга відведення	0
05.06	Пляжна зона	0
06	Інше обмеження	0
06.01	Зона особливого режиму забудови	0
06.02	Зона радіоактивно забрудненої території	0
06.03	Зона надзвичайної екологічної ситуації	0
06.04	Умова дотримання природоохоронних вимог або виконання визначених робіт	0

Код	Назва	Площа, га
07	Земельні сервітути	0
07.01	Право проходу та проїзду на велосипеді	0
07.02	Право проїзду на транспортному засобі по наявному шляху	0
07.03	Право прокладення та експлуатації ліній електропередачі, зв'язку, трубопроводів, інших лінійних комунікацій	0
07.04	Право прокладати на свою земельну ділянку водопровід із чужої природної водойми або через чужу земельну ділянку	0
07.05	Право відводу води із своєї земельної ділянки на сусідню або через сусідню земельну ділянку	0
07.06	Право забору води з природної водойми, розташованої на сусідній земельній ділянці, та право проходу до природної водойми	0
07.07	Право поїти свою худобу із природної водойми, розташованої на сусідній земельній ділянці, та право прогону худоби до природної водойми	0
07.08	Право прогону худоби по наявному шляху	0
07.09	Право встановлення будівельних розташувань та складування будівельних матеріалів з метою ремонту будівель та споруд	0
07.10	Інші земельні сервітути	0
08	Право користування чужою земельною ділянкою для забудови (суперфіції)	0
09	Право користування чужою земельною ділянкою для сільськогосподарських потреб (емфітевіс)	0
10	Території та об'єкти природно-заповідного фонду	0
10.1	Національні природні парки	0
10.2	Біосферні заповідники	0
10.3	Регіональні ландшафтні парки	0
10.4	Заказники	0
10.5	Пам'ятки природи	0
10.6	Заповідні урочища	0
10.7	Парки-пам'ятки садово-паркового мистецтва	0
10.8	Заповідні зони національних природних парків	0
10.9	Зони регульованої рекреації національних природних парків	0
10.10	Зони стаціонарної рекреації національних природних парків	0
10.11	Господарські зони національних природних парків	0
10.12	Заповідні зони біосферних заповідників	0
10.13	Буферні зони біосферних заповідників	0
10.14	Зони антропогенних ландшафтів біосферних заповідників	0
10.15	Зони регульованого заповідного режиму біосферних заповідників	0
10.16	Заповідні зони регіональних ландшафтних парків	0
10.17	Зони регульованої рекреації регіональних ландшафтних парків	0
10.18	Зони стаціонарної рекреації регіональних ландшафтних парків	0
10.19	Господарські зони регіональних ландшафтних парків	0
10.20	Заповідні зони парків-пам'яток садово-паркового мистецтва	0
10.21	Експозиційні зони парків-пам'яток садово-паркового мистецтва	0
10.22	Наукові зони парків-пам'яток садово-паркового мистецтва	0
10.23	Адміністративно-господарські зони парків-пам'яток садово-паркового мистецтва	0
10.24	Охоронні зони територій та об'єктів природно-заповідного фонду	0
10.25	Території, зарезервовані з метою наступного заповідання	0

Виконав






А. І. Старунський

**ВИКОПЮВАННЯ З КАДАСТРОВОЇ КАРТИ (ПЛАНУ)
з позначення меж земельної ділянки № 5
на території Кам'янської сільської ради Рокитнівського району Рівненської області**



УМОВНІ ПОЗНАЧЕННЯ:

-  - межа земельної ділянки, що інвентаризується площею 1.1612 га.;
-  - межа кадастрової зони;
-  - межі земельних ділянок, що зареєстровані в Державному земельному кадастрі.

Склав: Сертифікований інженер-землевпорядник

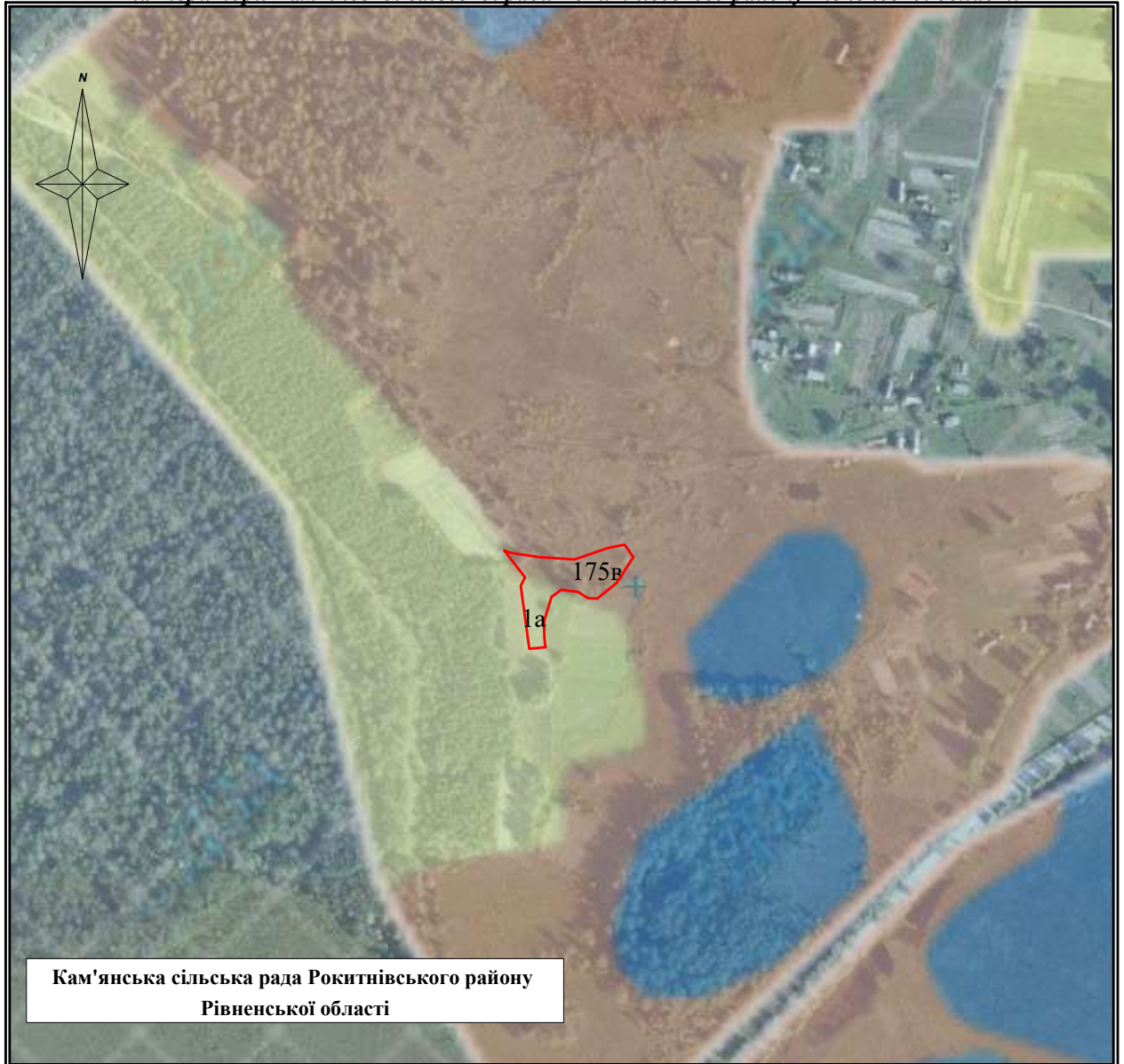


Масштаб 1:5000

ВИКОПИЮВАННЯ

відповідно до картографічних матеріалів загальнонаціональної (всеукраїнської) нормативної грошової оцінки земель сільськогосподарського призначення (ngo.land.gov.ua)

на території Кам'янської сільської ради Рокитнівського району Рівненської області




Масштаб 1:10000


Перелік агровиробничих груп ґрунтів, виділених на земельній ділянці

Шифр агрогрупи	Назва агровиробничої групи ґрунтів
175в	дернові неглибокі глеюваті супіщані ґрунти
1а	дерново-прихованопідзолісті і дернові слаборозвинені піщані ґрунти на перевиюваних пісках

УМОВНІ ПОЗНАЧЕННЯ:

 - земельна ділянка, що інвентаризується площею 1.1612 га

175в - агровиробнича група ґрунтів

 - межа агровиробничої групи ґрунтів

Примітка: згідно ст. 150 Земельного кодексу України та наказу Держзамзему від 06.10.2003 року №245 "Про затвердження переліку особливо цінних груп ґрунтів" агровиробнича група ґрунтів 175в, 1а не відносяться до особливо цінних

Склад: Сертифікований інженер-землевпорядник

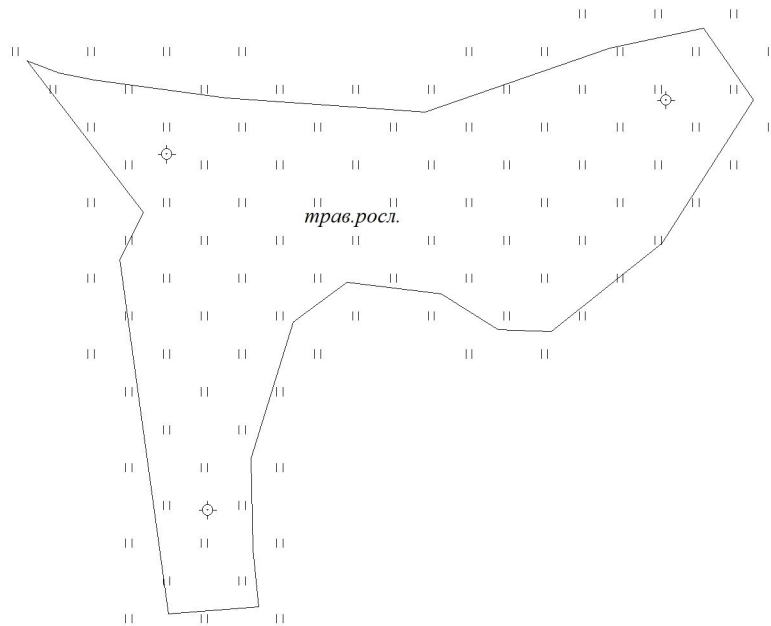


АБРИС

Замовника: Головне управління Держгеокадастру у Рівненській області

Адреса земельної ділянки: Рівненська область, Рокитнівський район,

Кам'янська сільська рада



Перевірив сертифікований інженер-геодезист: Підборський Є. Ю.



ВІДОМІСТЬ

про обчислення площі земельної ділянки

система координат МСК-56

ГОЛОВНЕ УПРАВЛІННЯ ДЕРЖГЕОКАДАСТРУ У РІВНЕНСЬКІЙ ОБЛАСТІ

на території Кам'янської сільської ради Рокитнівського району Рівненської області

землі запасу (земельні ділянки кожної категорії земель, які не надані у власність або

користування громадянам чи юридичним особам)

№	Назва	X	Y	Відстань (м)	Дирек. кути	Внутр. кути
1	1	5 718 436,480	348 069,585	23,92	265°36'19"	088°47'23"
2	2	5 718 434,810	348 045,723	94,39	352°10'47"	093°25'32"
3	3	5 718 528,400	348 033,520	14,04	026°34'20"	145°36'27"
4	4	5 718 540,916	348 039,887	50,73	322°26'32"	244°07'48"
5	5	5 718 581,341	348 009,240	9,16	111°02'23"	031°24'09"
6	6	5 718 577,993	348 017,770	9,51	101°18'14"	189°44'09"
7	7	5 718 576,066	348 027,082	35,09	097°47'55"	183°30'19"
8	8	5 718 571,068	348 061,809	52,76	093°58'48"	183°49'07"
9	9	5 718 567,046	348 114,413	51,82	070°55'27"	203°03'21"
10	10	5 718 583,645	348 163,498	25,27	078°14'53"	172°40'34"
11	11	5 718 588,622	348 188,268	23,06	144°46'47"	113°28'06"
12	12	5 718 569,696	348 201,436	45,13	212°35'59"	112°10'48"
13	13	5 718 531,846	348 176,864	37,45	231°21'30"	161°14'29"
14	14	5 718 508,664	348 147,457	14,1	272°31'59"	138°49'31"
15	15	5 718 509,383	348 133,380	17,73	301°58'52"	150°33'08"
16	16	5 718 518,873	348 118,410	25,06	277°07'36"	204°51'16"
17	17	5 718 522,151	348 093,567	17,78	233°31'42"	223°35'54"
18	18	5 718 511,681	348 079,198	37,75	197°14'32"	216°17'10"
19	19	5 718 475,705	348 067,762	24,25	178°31'49"	198°42'42"
20	20	5 718 451,458	348 068,218	15,04	174°23'43"	184°08'07"
				624,04		3240°00'00"

Площа ділянки S=1,1612 (га), з ймовірною похибкою 0,0006 (га)

Обчислив сертифікований інженер-землевпорядник



ВІДОМІСТЬ

про обчислення площі земельної ділянки

система координат SK63(2)

ГОЛОВНЕ УПРАВЛІННЯ ДЕРЖГЕОКАДАСТРУ У РІВНЕНСЬКІЙ ОБЛАСТІ

на території Кам'янської сільської ради Рокитнівського району Рівненської області

землі запасу (земельні ділянки кожної категорії земель, які не надані у власність або

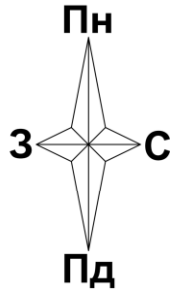
користування громадянам чи юридичним особам)

№	Назва	X	Y	Відстань (м)	Дирек. кути	Внутр. кути
1	1	5 709 670,20	2 382 719,80	23,92	265°36'19"	088°47'23"
2	2	5 709 668,36	2 382 695,95	94,39	352°10'47"	093°25'32"
3	3	5 709 761,87	2 382 683,10	14,04	026°34'20"	145°36'27"
4	4	5 709 774,43	2 382 689,39	50,73	322°26'32"	244°07'48"
5	5	5 709 814,65	2 382 658,46	9,16	111°02'23"	031°24'09"
6	6	5 709 811,36	2 382 667,01	9,51	101°18'14"	189°44'09"
7	7	5 709 809,50	2 382 676,34	35,09	097°47'55"	183°30'19"
8	8	5 709 804,73	2 382 711,10	52,76	093°58'48"	183°49'07"
9	9	5 709 801,07	2 382 763,73	51,82	070°55'27"	203°03'21"
10	10	5 709 818,01	2 382 812,71	25,27	078°14'53"	172°40'34"
11	11	5 709 823,15	2 382 837,44	23,06	144°46'47"	113°28'06"
12	12	5 709 804,32	2 382 850,74	45,13	212°35'59"	112°10'48"
13	13	5 709 766,30	2 382 826,43	37,45	231°21'30"	161°14'29"
14	14	5 709 742,91	2 382 797,18	14,10	272°31'59"	138°49'31"
15	15	5 709 743,54	2 382 783,10	17,73	301°58'52"	150°33'08"
16	16	5 709 752,92	2 382 768,06	25,06	277°07'36"	204°51'16"
17	17	5 709 756,03	2 382 743,19	17,78	233°31'42"	223°35'54"
18	18	5 709 745,46	2 382 728,90	37,75	197°14'32"	216°17'10"
19	19	5 709 709,41	2 382 717,71	24,25	178°31'49"	198°42'42"
20	20	5 709 685,16	2 382 718,33	15,04	174°23'43"	184°08'07"
				624,04		3240°00'00"

Площа ділянки S=1,1612 (га), з ймовірною похибкою 0,0006 (га)

Обчислив сертифікований інженер-землевпорядник





КАДАСТРОВИЙ ПЛАН ЗЕМЕЛЬНОЇ ДІЛЯНКИ

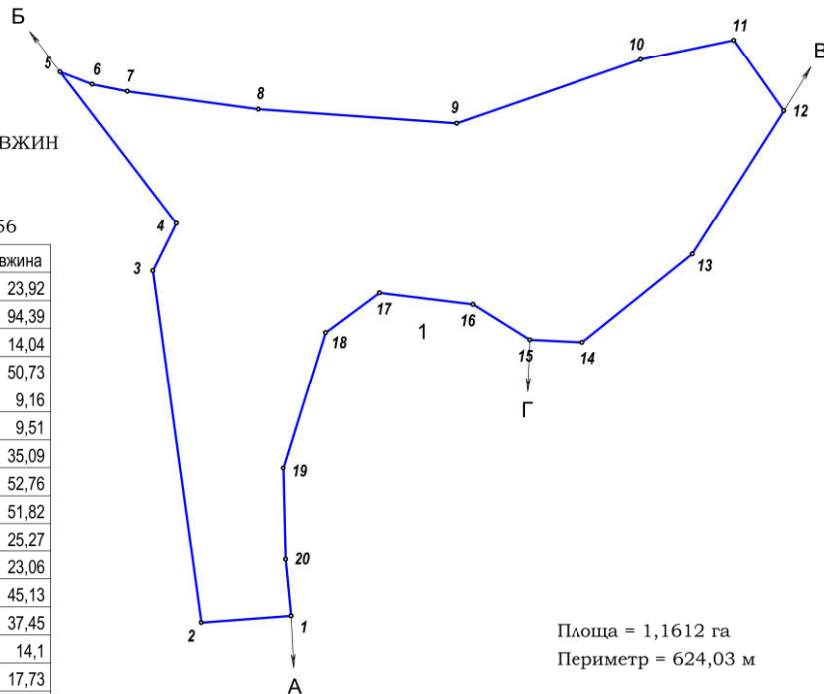
Кадастровий номер 5625083200:04:003:0013

діл. № 5

Згідно Постанови КМУ від 17.10.2012 р. за №1051 "Про затвердження Порядку ведення Державного земельного кадастру" обтяжень та обмежень у використанні земельної ділянки не встановлено"

ТАБЛИЦЯ КООРДИНАТ ТА ДОВЖИН
зовнішніх меж
землекористування
система координат МСК-56

№	X	Y	Довжина
1	5 718 436,480	348 069,585	23,92
2	5 718 434,810	348 045,723	94,39
3	5 718 528,400	348 033,520	14,04
4	5 718 540,916	348 039,887	50,73
5	5 718 581,341	348 009,240	9,16
6	5 718 577,993	348 017,770	9,51
7	5 718 576,066	348 027,082	35,09
8	5 718 571,068	348 061,809	52,76
9	5 718 567,046	348 114,413	51,82
10	5 718 583,645	348 163,498	25,27
11	5 718 588,622	348 188,268	23,06
12	5 718 569,696	348 201,436	45,13
13	5 718 531,846	348 176,864	37,45
14	5 718 508,664	348 147,457	14,1
15	5 718 509,383	348 133,380	17,73
16	5 718 518,873	348 118,410	25,06
17	5 718 522,151	348 093,567	17,78
18	5 718 511,681	348 079,198	37,75
19	5 718 475,705	348 067,762	24,25
20	5 718 451,458	348 068,218	15,04
1	5 718 436,480	348 069,585	



Площа = 1,1612 га
Периметр = 624,03 м

ОПИС СУМІЖНИХ ЗЕМЛЕВЛАСНИКІВ ТА ЗЕМЛЕКОРИСТУВАЧІВ

- від А до Б землі державної власності (кад. номер 5625083200:04:003:0001)
- від Б до В землі державної власності (кад. номер 5625083200:04:003:0004)
- землі державної власності (кад. номер 5625083200:04:003:0001)
- від Г до А землі державної власності (кад. номер не визначено)

ЕКСПЛІКАЦІЯ ЗЕМЕЛЬНИХ УГІДЬ

№	Код угіддя	Назва угіддя	Площа (га)
		Усього земель	1,1612
1	002.02	Пасовища	1,1612

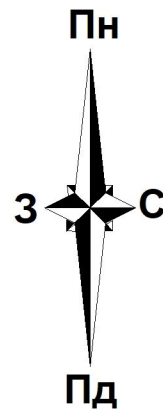
ОСЛОБІВНЕ УТР. ВАННЯ Д. Р. ЖГЕОКАДАСТРУ У РІВНЕНСЬКІЙ ОБЛАСТІ

на території м. Рокитнівського району Рівненської області

землі запасу (земельні ділянки кожної категорії земель, які не нададі у власність або користування громадянам чи юридичним особам)

Керівник	С. В. Папіж	Технічна документація із землеустрою щодо інвентаризації земель	Стадія	Лист	Листів
Виконав	А.С. Бойко		ТД	1	1
Перевірив	А. І. Старунський	Кадастровий план земельної ділянки Масштаб 1:2000	Товариство з обмеженою відповідальністю "ЛЕНД.КОМ" 2020		





СПИСОК межових знаків, переданих на зберігання

Ім'я вузла полігона	Опис точки	Видимість
20__-003-00001	Межовий знак Третього виду (дерев'яний стовп) розташований на Пд-ПдЗх від закріпленого пункту	Добра
20__-003-00002	Межовий знак Третього виду (дерев'яний стовп) розташований на Пд-Зх від закріпленого пункту	Добра
20__-003-00003	Межовий знак Третього виду (дерев'яний стовп) розташований на ПнЗх-Зх від закріпленого пункту	Добра
20__-003-00004	Межовий знак Третього виду (дерев'яний стовп) розташований на ПнЗх-Зх від закріпленого пункту	Добра
20__-003-00005	Межовий знак Третього виду (дерев'яний стовп) розташований на Пн-Зх від закріпленого пункту	Добра
20__-003-00006	Межовий знак Третього виду (дерев'яний стовп) розташований на Пн-Зх від закріпленого пункту	Добра
20__-003-00007	Межовий знак Третього виду (дерев'яний стовп) розташований на Пн-Зх від закріпленого пункту	Добра
20__-003-00008	Межовий знак Третього виду (дерев'яний стовп) розташований на Пн-Зх від закріпленого пункту	Добра
20__-003-00009	Межовий знак Третього виду (дерев'яний стовп) розташований на Пн від закріпленого пункту	Добра
20__-003-00010	Межовий знак Третього виду (дерев'яний стовп) розташований на Пн-Сх від закріпленого пункту	Добра
20__-003-00011	Межовий знак Третього виду (дерев'яний стовп) розташований на Пн-Сх від закріпленого пункту	Добра
20__-003-00012	Межовий знак Третього виду (дерев'яний стовп) розташований на ПнСх-Сх від закріпленого пункту	Добра
20__-003-00013	Межовий знак Третього виду (дерев'яний стовп) розташований на ПнСх-Сх від закріпленого пункту	Добра
20__-003-00014	Межовий знак Третього виду (дерев'яний стовп) розташований на Сх від закріпленого пункту	Добра
20__-003-00015	Межовий знак Третього виду (дерев'яний стовп) розташований на Сх від закріпленого пункту	Добра
20__-003-00016	Межовий знак Третього виду (дерев'яний стовп) розташований на ПнСх-Сх від закріпленого пункту	Добра
20__-003-00017	Межовий знак Третього виду (дерев'яний стовп) розташований на Пн-Зх від закріпленого пункту	Добра
20__-003-00018	Межовий знак Третього виду (дерев'яний стовп) розташований на Зх від закріпленого пункту	Добра
20__-003-00019	Межовий знак Третього виду (дерев'яний стовп) розташований на Пд-Зх від закріпленого пункту	Добра
20__-003-00020	Межовий знак Третього виду (дерев'яний стовп) розташований на Пд-ПдЗх від закріпленого пункту	Добра

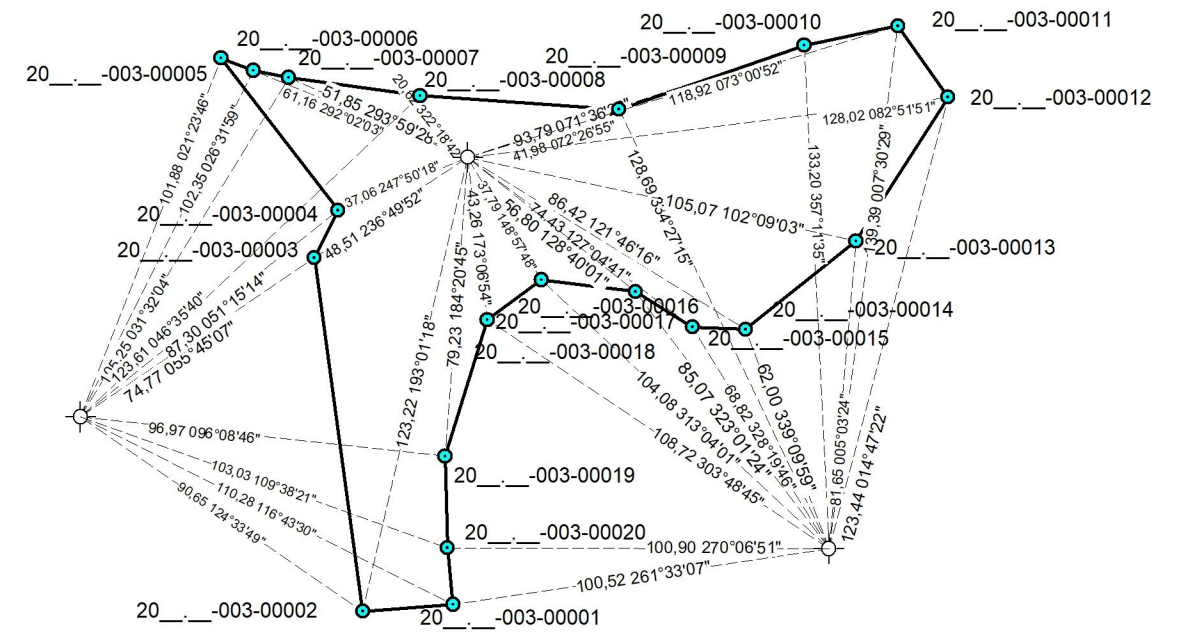
Каталог координат закріплених межових знаків

№з/п	X	Y
1	5709670.195	2382719.797
2	5709668.362	2382695.946
3	5709761.872	2382683.103
4	5709774.432	2382689.385
5	5709814.649	2382658.461
6	5709811.359	2382667.014
7	5709809.495	2382676.339
8	5709804.734	2382711.101
9	5709801.072	2382763.734
10	5709818.007	2382812.706
11	5709823.153	2382837.442
12	5709804.316	2382850.740
13	5709766.297	2382826.426
14	5709742.913	2382797.177
15	5709743.536	2382783.095
16	5709752.924	2382768.060
17	5709756.033	2382743.194
18	5709745.464	2382728.896
19	5709709.409	2382717.706
20	5709685.164	2382718.328

Умовні позначення:

	- Межові знаки, закріплені точки
	- Проміри
	- Закріплені пункти
	- Межа земельної ділянки

СХЕМА прив'язки межових знаків до об'єктів і контурів на місцевості, земельної ділянки на території Кам'янської сільської ради Рокитнівського району Рівненської області



Масштаб 1 : 2000

**Схему прив'язки/ абрис склав:
інженер-землевпорядник ТОВ "ЛЕНД.КОМ"**



**ПЕРЕЛІК
межових знаків, переданих на зберігання
з 00001 по 00020**

Ім'я вузла полігона	20	-003-00001
X	5709670.20	
Y	2382719.80	
Опис точки	Межовий знак Третього виду (дерев'яний стовп) розташований на Пд-Пд3х від закріпленого пункту	
Видимість	Добра	
Ім'я вузла полігона	20	-003-00002
X	5709668.36	
Y	2382695.95	
Опис точки	Межовий знак Третього виду (дерев'яний стовп) розташований на Пд-3х від закріпленого пункту	
Видимість	Добра	
Ім'я вузла полігона	20	-003-00003
X	5709761.87	
Y	2382683.10	
Опис точки	Межовий знак Третього виду (дерев'яний стовп) розташований на Пн3х-3х від закріпленого пункту	
Видимість	Добра	
Ім'я вузла полігона	20	-003-00004
X	5709774.43	
Y	2382689.39	
Опис точки	Межовий знак Третього виду (дерев'яний стовп) розташований на Пн3х-3х від закріпленого пункту	
Видимість	Добра	
Ім'я вузла полігона	20	-003-00005
X	5709814.65	
Y	2382658.46	
Опис точки	Межовий знак Третього виду (дерев'яний стовп) розташований на Пн-3х від закріпленого пункту	
Видимість	Добра	
Ім'я вузла полігона	20	-003-00006
X	5709811.36	
Y	2382667.01	
Опис точки	Межовий знак Третього виду (дерев'яний стовп) розташований на Пн-3х від закріпленого пункту	
Видимість	Добра	
Ім'я вузла полігона	20	-003-00007
X	5709809.50	
Y	2382676.34	
Опис точки	Межовий знак Третього виду (дерев'яний стовп) розташований на Пн-3х від закріпленого пункту	
Видимість	Добра	
Ім'я вузла полігона	20	-003-00008
X	5709804.73	
Y	2382711.10	
Опис точки	Межовий знак Третього виду (дерев'яний стовп) розташований на Пн-3х від закріпленого пункту	
Видимість	Добра	
Ім'я вузла полігона	20	-003-00009
X	5709801.07	
Y	2382763.73	
Опис точки	Межовий знак Третього виду (дерев'яний стовп) розташований на Пн від закріпленого пункту	
Видимість	Добра	
Ім'я вузла полігона	20	-003-00010
X	5709818.01	
Y	2382812.71	
Опис точки	Межовий знак Третього виду (дерев'яний стовп) розташований на Пн-Сх від закріпленого пункту	
Видимість	Добра	
Ім'я вузла полігона	20	-003-00011
X	5709823.15	
Y	2382837.44	
Опис точки	Межовий знак Третього виду (дерев'яний стовп) розташований на Пн-Сх від закріпленого пункту	
Видимість	Добра	
Ім'я вузла полігона	20	-003-00012
X	5709804.32	
Y	2382850.74	
Опис точки	Межовий знак Третього виду (дерев'яний стовп) розташований на ПнСх-Сх від закріпленого пункту	
Видимість	Добра	
Ім'я вузла полігона	20	-003-00013
X	5709766.30	
Y	2382826.43	
Опис точки	Межовий знак Третього виду (дерев'яний стовп) розташований на ПнСх-Сх від закріпленого пункту	
Видимість	Добра	
Ім'я вузла полігона	20	-003-00014
X	5709742.91	
Y	2382797.18	
Опис точки	Межовий знак Третього виду (дерев'яний стовп) розташований на Сх від закріпленого пункту	
Видимість	Добра	
Ім'я вузла полігона	20	-003-00015
X	5709743.54	
Y	2382783.10	
Опис точки	Межовий знак Третього виду (дерев'яний стовп) розташований на Сх від закріпленого пункту	
Видимість	Добра	
Ім'я вузла полігона	20	-003-00016
X	5709752.92	
Y	2382768.06	
Опис точки	Межовий знак Третього виду (дерев'яний стовп) розташований на ПнСх-Сх від закріпленого пункту	
Видимість	Добра	
Ім'я вузла полігона	20	-003-00017
X	5709756.03	
Y	2382743.19	
Опис точки	Межовий знак Третього виду (дерев'яний стовп) розташований на Пн-3х від закріпленого пункту	
Видимість	Добра	
Ім'я вузла полігона	20	-003-00018
X	5709745.46	
Y	2382728.90	
Опис точки	Межовий знак Третього виду (дерев'яний стовп) розташований на 3х від закріпленого пункту	
Видимість	Добра	
Ім'я вузла полігона	20	-003-00019
X	5709709.41	
Y	2382717.71	
Опис точки	Межовий знак Третього виду (дерев'яний стовп) розташований на Пд-6х від закріпленого пункту	
Видимість	Добра	
Ім'я вузла полігона	20	-003-00020
X	5709685.16	
Y	2382718.33	
Опис точки	Межовий знак Третього виду (дерев'яний стовп) розташований на Пд-Пд3х від закріпленого пункту	
Видимість	Добра	

Склав інженер-землевпорядник ТОВ "ЛЕНД.КОМ"



А. І. Старунський

ПЕРЕЛІК ОБМЕЖЕНЬ
у використанні земельної ділянки

№_5_ площею 1.1612 га.

від «23» 06 _____ 2020 р.

Кам'янська сільська рада

Згідно з Переліком обмежень щодо використання земельних ділянок, додатка б Порядку ведення Державного земельного кадастру, затвердженого Постановою КМУ № 1051 від 17.10.2012 р.

Код	Назва	Площа, га	Код	Назва	Площа, га
01	Охоронна зона	0	07	Земельні сервітути	0
01.01	Охоронна зона навколо об'єкта природно-заповідного фонду	0	07.01	Право проходу та проїзду на велосипеді	0
01.02	Охоронна зона навколо об'єкта культурної спадщини	0	07.02	Право проїзду на транспортному засобі по наявному шляху	0
01.03	Охоронна зона навколо (вздовж) об'єкта транспорту	0	07.03	Право прокладення та експлуатації ліній електропередачі, зв'язку, трубопроводів, інших лінійних комунікацій	0
01.04	Охоронна зона навколо (вздовж) об'єкта зв'язку	0	07.04	Право прокласти на свою земельну ділянку водопровід із чужої природної водойми або через чужу земельну ділянку	0
01.05	Охоронна зона навколо (вздовж) об'єкта енергетичної системи	0	07.05	Право відводу води із своєї земельної ділянки на сусідню або через сусідню земельну ділянку	0
01.06	Охоронна зона навколо об'єкта гідрометеорологічної діяльності	0	07.06	Право забору води з природної водойми, розташованої на сусідній земельній ділянці, та право проходу до природної водойми	0
01.07	Охоронна зона навколо геодезичного пункту	0	07.07	Право поїти свою худобу із природної водойми, розташованої на сусідній земельній ділянці, та право прогону худоби до природної водойми	0
01.08	Охоронна зона навколо інженерних комунікацій	0	07.08	Право прогону худоби по наявному шляху	0
01.09	Охоронна зона навколо промислового об'єкта	0	07.09	Право встановлення будівельних розташувань та складування будівельних матеріалів з метою ремонту будівель та споруд	0
02	Зона санітарної охорони	0	07.10	Інші земельні сервітути	0
02.01	Зона санітарної охорони джерел та об'єктів централізованого питного водопостачання	0	08	Право користування чужою земельною ділянкою для забудови (суперфіції)	0
02.01.1	Перший пояс зони санітарної охорони джерел та об'єктів централізованого питного водопостачання (суворого режиму)	0	09	Право користування чужою земельною ділянкою для сільськогосподарських потреб (емфітевзис)	0
02.01.2	Другий пояс зони санітарної охорони джерел та об'єктів централізованого питного водопостачання (обмеження)	0	10	Території та об'єкти природно-заповідного фонду	0
02.01.3	Третій пояс зони санітарної охорони джерел та об'єктів централізованого питного водопостачання (спостереження)	0	10.1	Національні природні парки	0
02.02	Округ санітарної охорони курортів	0	10.2	Біосферні заповідники	0
02.02.1	Перша зона округу санітарної охорони курорту (зона суворого режиму)	0	10.3	Регіональні ландшафтні парки	0
02.02.2	Друга зона округу санітарної охорони курорту (зона обмежень)	0	10.4	Заказники	0
02.02.3	Третя зона округу санітарної охорони курорту (зона спостережень)	0	10.5	Пам'ятки природи	0
03	Санітарно-захисна зона навколо об'єкта	0	10.6	Заповідні урочища	0
04	Зона особливого режиму використання земель	0	10.7	Парки-пам'ятки садово-паркового мистецтва	0
04.01	Прикордонна смуга	0	10.8	Заповідні зони національних природних парків	0
04.02	Зона особливого режиму використання земель навколо військової частини, інших військових формувань	0	10.9	Зони регульованої рекреації національних природних парків	0
04.03	Зона особливого режиму використання земель навколо військових об'єктів	0	10.10	Зони стаціонарної рекреації національних природних парків	0
05	Водоохоронне обмеження	0	10.11	Господарські зони національних природних парків	0
05.01	Водоохоронна зона	0	10.12	Заповідні зони біосферних заповідників	0
05.02	Прибережна захисна смуга вздовж річок, навколо водойм та на островах	0	10.13	Буферні зони біосферних заповідників	0
05.03	Прибережна захисна смуга вздовж морів, морських заток і лиманів та на островах у внутрішніх морських водах	0	10.14	Зони антропогенних ландшафтів біосферних заповідників	0
05.04	Берегова смуга водних шляхів	0	10.15	Зони регульованого заповідного режиму біосферних заповідників	0
05.05	Смуга відведення	0	10.16	Заповідні зони регіональних ландшафтних парків	0
05.06	Пляжна зона	0	10.17	Зони регульованої рекреації регіональних ландшафтних парків	0
06	Інше обмеження	0	10.18	Зони стаціонарної рекреації регіональних ландшафтних парків	0
06.01	Зона особливого режиму забудови	0	10.19	Господарські зони регіональних ландшафтних парків	0
06.02	Зона радіоактивно забрудненої території	0	10.20	Заповідні зони парків-пам'яток садово-паркового мистецтва	0
06.03	Зона надзвичайної екологічної ситуації	0	10.21	Експозиційні зони парків-пам'яток садово-паркового мистецтва	0
06.04	Умова додержання природоохоронних вимог або виконання визначених робіт	0	10.22	Наукові зони парків-пам'яток садово-паркового мистецтва	0
			10.23	Адміністративно-господарські зони парків-пам'яток садово-паркового мистецтва	0
			10.24	Охоронні зони територій та об'єктів природно-заповідного фонду	0
			10.25	Території, зарезервовані з метою наступного заповідання	0






Виконав

А. І. Старунський



УМОВНІ ПОЗНАЧЕННЯ:

-  - межа земельної ділянки, що інвентаризується площею 1.0029 га.;
-  - межа кадастрової зони;
-  - межі земельних ділянок, що зареєстровані в Державному земельному кадастрі.

Склав: Сертифікований інженер-землевпорядник



Старунський

ВИКОПИЮВАННЯ

відповідно до картографічних матеріалів загальнонаціональної (всукраїнської) нормативної грошової оцінки земель сільськогосподарського призначення (ngo.land.gov.ua) на території Кам'янської сільської ради Рокитнівського району Рівненської області



Масштаб 1:10000

Перелік агровиробничих груп ґрунтів, виділених на земельній ділянці

Шифр агрогрупи	Назва агровиробничої групи ґрунтів
141	лучно-болотні, мулуваті-болотні і торфувато-болотні неосушені ґрунти

УМОВНІ ПОЗНАЧЕННЯ:

 - земельна ділянка, що інвентаризується площею 1.0029 га

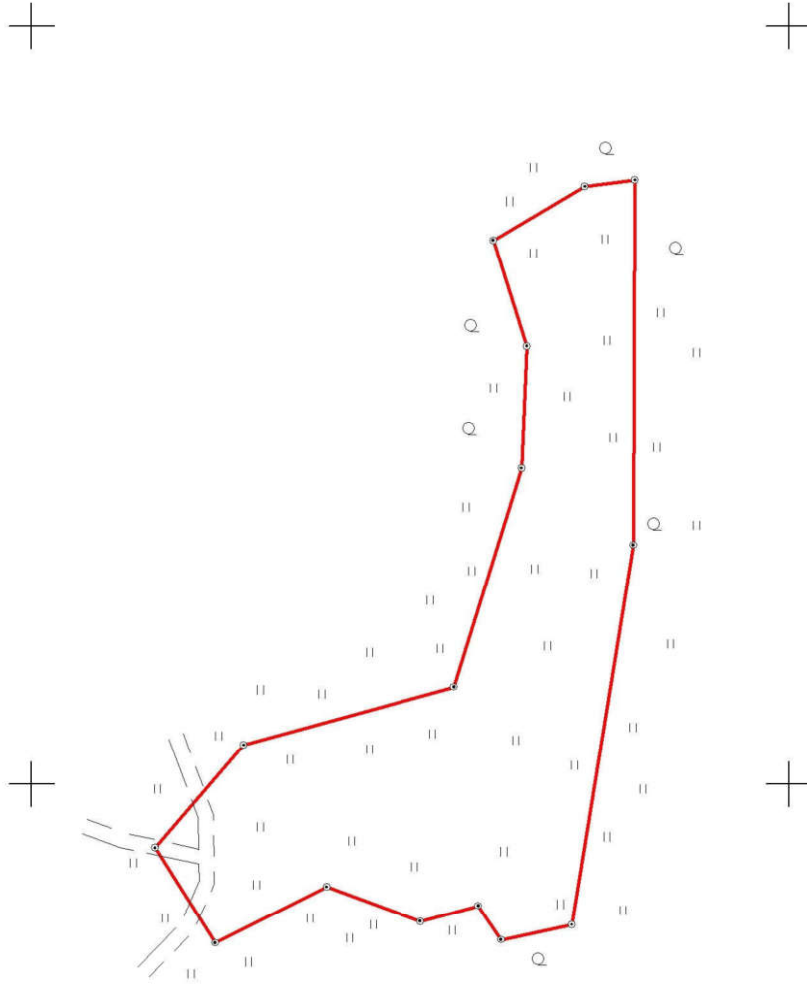
141 - агровиробничі групи ґрунтів

 - межа агровиробничої групи ґрунтів

Примітка: згідно ст. 150 Земельного кодексу України та наказу Держкомгеоу від 06.10.2003 року №245 "Про затвердження переліку особливо цінних груп ґрунтів" агровиробничі групи ґрунтів 141 не відносяться до особливо цінних

Склав: Сертифікований інженер-землевпорядник  А. І. Старунський

МАТЕРІАЛИ ПОЛЬОВИХ ТОПОГРАФО-ГЕОДЕЗИЧНИХ РОБІТ



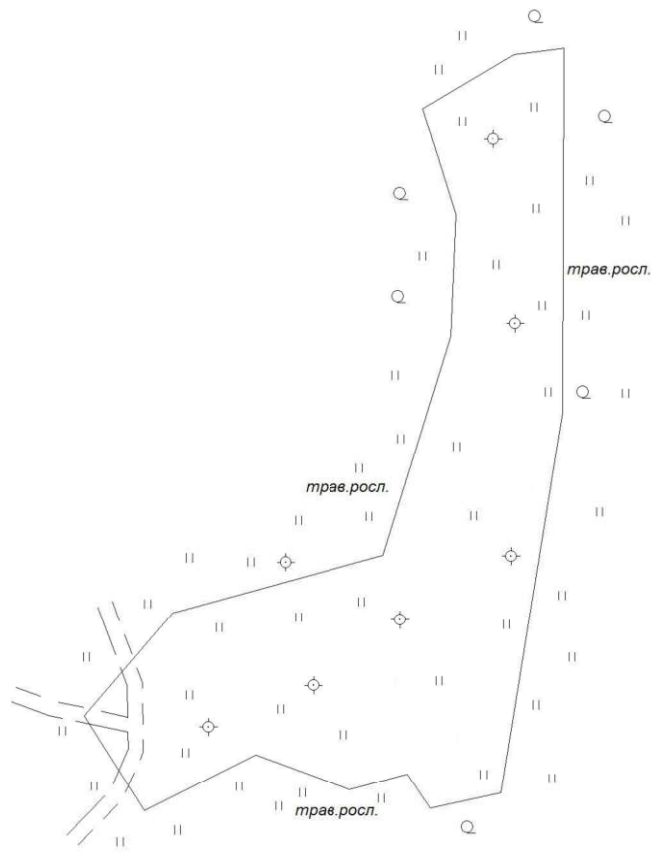
Умовні позначення:

 - межа земельної ділянки

				Замовник: Головне управління Держгеокадастру у Рівненській області			
				Матеріали польових топографо-геодезичних робіт			
зм.	аркуш	№ докум.	підпис	Місце походження: Рівненська область, Рокитнівський район, Кем'янська сільська рада	Стадія	Лист	Листів
Виконавець		Березюк В. О.			ТД	1	1
Перевірив		Підборський С. Ю.					
				Топоплан 1:2000	ТОВ "ЛЕНД.КОМ" 2020 р.		



Замовника: Головне управління Держгеокадастру у Рівненській області
Адреса земельної ділянки: Рівненська область, Рокитнівський район
Кам'янська сільська рада



Перевірів сертифікований інженер-геодезист: Підборський Є. Ю.



ВІДОМІСТЬ

про обчислення площі земельної ділянки

143

система координат МСК-56

ГОЛОВНЕ УПРАВЛІННЯ ДЕРЖГЕОКАДАСТРУ У РІВНЕНСЬКІЙ ОБЛАСТІ

на території Кам'янської сільської ради Рокитнівського району Рівненської області

землі запасу (земельні ділянки кожної категорії земель, які не надані у власність або

користування громадянам чи юридичним особам)

№	Назва	X	Y	Відстань (м)	Дирек. кути	Внутр. кути
1	1	5 713 946,16	343 687,28	15,82	247°56'28"	251°17'59"
2	2	5 713 940,32	343 672,58	26,44	283°00'22"	144°56'06"
3	3	5 713 946,45	343 646,86	32,84	236°14'54"	226°45'27"
4	4	5 713 928,39	343 619,44	29,57	320°35'02"	095°39'52"
5	5	5 713 951,36	343 600,82	35,74	033°41'18"	106°53'44"
6	6	5 713 980,96	343 620,84	57,55	067°34'22"	146°06'56"
7	7	5 714 002,55	343 674,18	60,12	010°09'51"	237°24'31"
8	8	5 714 061,65	343 685,20	32,17	355°23'45"	194°46'05"
9	9	5 714 093,73	343 682,84	29,19	335°21'52"	200°01'53"
10	10	5 714 120,35	343 670,85	27,87	052°32'31"	102°49'22"
11	11	5 714 137,15	343 693,09	13,28	075°32'20"	157°00'11"
12	12	5 714 140,38	343 705,97	95,91	173°11'47"	082°20'33"
13	13	5 714 045,07	343 716,68	101,08	182°07'22"	171°04'26"
14	14	5 713 944,09	343 712,25	19,02	250°51'57"	111°15'24"
15	15	5 713 937,98	343 694,23	10,74	319°14'27"	111°37'31"
				587,34		2340°00'00"

Площа ділянки S=1,0029 (га), з ймовірною похибкою 0,0001 (га)

Обчислив сертифікований інженер-землевпорядник



А. І. Старунський

ВІДОМІСТЬ

про обчислення площі земельної ділянки

144

система координат SK63(2)

ГОЛОВНЕ УПРАВЛІННЯ ДЕРЖГЕОКАДАСТРУ У РІВНЕНСЬКІЙ ОБЛАСТІ

на території Кам'янської сільської ради Рокитнівського району Рівненської області

землі запасу (земельні ділянки кожної категорії земель, які не надані у власність або

користування громадянам чи юридичним особам)

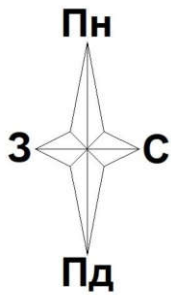
№	Назва	X	Y	Відстань (м)	Дирек. кути	Внутр. кути
1	1	5 705 149,77	2 378 368,10	15,82	247°56'28"	251°17'59"
2	2	5 705 143,83	2 378 353,43	26,44	283°00'22"	144°56'06"
3	3	5 705 149,78	2 378 327,67	32,84	236°14'54"	226°45'27"
4	4	5 705 131,53	2 378 300,37	29,57	320°35'02"	095°39'52"
5	5	5 705 154,38	2 378 281,60	35,74	033°41'18"	106°53'44"
6	6	5 705 184,11	2 378 301,42	57,55	067°34'22"	146°06'56"
7	7	5 705 206,07	2 378 354,62	60,12	010°09'51"	237°24'31"
8	8	5 705 265,25	2 378 365,23	32,17	355°23'45"	194°46'05"
9	9	5 705 297,31	2 378 362,64	29,19	335°21'52"	200°01'53"
10	10	5 705 323,85	2 378 350,47	27,87	052°32'31"	102°49'22"
11	11	5 705 340,80	2 378 372,60	13,28	075°32'20"	157°00'11"
12	12	5 705 344,12	2 378 385,46	95,91	173°11'47"	082°20'33"
13	13	5 705 248,88	2 378 396,82	101,08	182°07'22"	171°04'26"
14	14	5 705 147,87	2 378 393,08	19,02	250°51'57"	111°15'24"
15	15	5 705 141,63	2 378 375,11	10,74	319°14'27"	111°37'31"
				587,34		2340°00'00"

Площа ділянки $S=1,0029$ (га), з ймовірною похибкою $0,0001$ (га)

Обчислив сертифікований інженер-землевпорядник



А. І. Старунський



КАДАСТРОВИЙ ПЛАН ЗЕМЕЛЬНОЇ ДІЛЯНКИ

Кадастровий номер 5625083200:02:008:0145

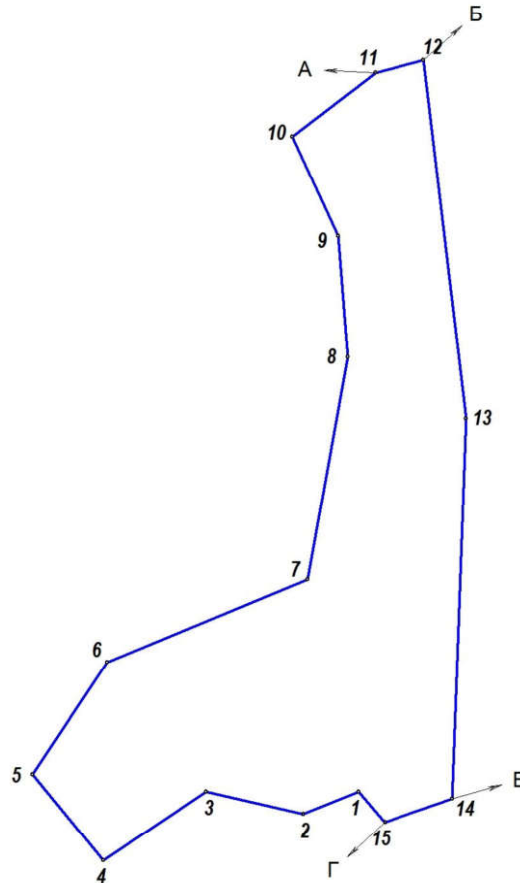
діл. № 6

Згідно з переліком обмежень щодо використання земельної ділянки, до додатку 6 Порядку, затвердженого Постановою КМУ № 1051 від 17.10.2012 р. на земельній ділянці - обмеження відсутні.

ТАБЛИЦЯ КООРДИНАТ ТА ДОВЖИН
зовнішніх меж
землекористування
система координат МСК-56

№	X	Y	Довжина
1	5 713 946,16	343 687,28	15,82
2	5 713 940,32	343 672,58	26,44
3	5 713 946,45	343 646,86	32,84
4	5 713 928,39	343 619,44	29,57
5	5 713 951,36	343 600,82	35,74
6	5 713 980,96	343 620,84	57,55
7	5 714 002,55	343 674,18	60,12
8	5 714 061,65	343 685,20	32,17
9	5 714 093,73	343 682,84	29,19
10	5 714 120,35	343 670,85	27,87
11	5 714 137,15	343 693,09	13,28
12	5 714 140,38	343 705,97	95,91
13	5 714 045,07	343 716,68	101,08
14	5 713 944,09	343 712,25	19,02
15	5 713 937,98	343 694,23	10,74
1	5 713 946,16	343 687,28	

Площа = 1,0029 га
Периметр = 587,34 м



ОПИС СУМІЖНИХ ЗЕМЛЕВЛАСНИКІВ ТА ЗЕМЛЕКОРИСТУВАЧІВ

- від А до Б землі водного фонду
(кад. номер не визначено)
- від Б до В землі державної власності
(кад. номер 5625083200:02:008:1004)
- від В до Г землі водного фонду
(кад. номер не визначено)
- від Г до А землі державної власності
(кад. номер 5625083200:02:008:0004)

ЕКСПЛІКАЦІЯ ЗЕМЕЛЬНИХ УГІДДЬ

№	Код угіддя	Назва угіддя	Площа (га)
		Усього земель	1,0029
1	002.02	Пасовища	1,0029

ГОЛОВНЕ УПРАВЛІННЯ ДЕРЖЗОКАДАСТРУ У РІВНЕНСЬКІЙ ОБЛАСТІ

на території сільської ради Житнівського району Рівненської області

землі запасу (земельні ділянки категорії «землі населених місць» не надані у власність або користування громадянам чи юридичним особам)

Керівник	С. В. Папіж	Технічна документація із землеустрою щодо проведення інвентаризації земель	Стадія	Лист	Листів
Виконав	А. С. Бойко		ТД	1	1
Перевірив	А. І. Старунський	Кадастровий план земельної ділянки Масштаб 1:2000	Товариство з обмеженою відповідальністю "ЛЕНД.КОМ" 2020		

АКТ
приймання-передачі межових знаків на зберігання
діл. № 6

146

Кам'янська сільська рада

« _____ » _____ року

Ми, що нижче підписалися:

1. Представник Головного управління Держгеокадастру у Рівненській області _____
2. Сертифікований інженер-землевпорядник ТОВ «ЛЕНД.КОМ» Старунський А.І. у присутності власників (користувачів) суміжних земельних ділянок:
 1. Представник Кам'янської сільської ради (кад. номер 5625083200:02:008:1004), (кад. номер 5625083200:02:008:0004) _____

склали цей акт про таке:

1. Межі земельної ділянки № 6 з кадастровим номером 5625083200:02:008:0145, яка знаходиться на території Кам'янської сільської ради Рокитнівського району Рівненської області площею 1,0029, землі запасу (земельні ділянки кожної категорії земель, які не надані у власність або користування громадянам чи юридичним особам) (16.00), закріпленні в натурі (на місцевості) межовими знаками встановленого зразка у кількості 15 шт., список яких додається. Схема прив'язки межових знаків до об'єктів і контурів місцевості/абрис(кроки) додаються.
2. Власник/користувач земельної ділянки претензій щодо меж та конфігурації земельної ділянки не має.
3. Власниками/користувачами суміжних земельних ділянок претензій до існуючих меж не заявлено.
4. Межові знаки пред'явлені та передані на зберігання представнику Головного управління Держгеокадастру у Рівненській області, який(а) про адміністративну відповідальність за знищення межових знаків згідно з пунктом "е" частини першої статті 211 Земельного кодексу України та статті 56 Кодексу України про адміністративні правопорушення ознайомлений(а).
5. Цей акт складений у трьох примірниках, один з яких додається до відповідної документації із землеустрою, другий передається виконавцю робіт, інший(і) - власнику/користувачу земельної ділянки.
6. Додаток: на 8 аркушах.

Користувач (власник) земельної ділянки:

Представник

Головного управління Держгеокадастру у Рівненській області (Відділ у Рокитнівському районі Головного управління Держгеокадастру у Рівненській області)

Виконавець робіт:

Сертифікований інженер-землевпорядник ТОВ «ЛЕНД.КОМ»

Власники/користувачі

суміжних земельних ділянок:

Представник

Кам'янської сільської ради



М.І. Ловоселуцький

А.І. Старунський

М.І. Шеретелю

Кроки межового знака №20__.-008-00001

Кадастровий номер земельної ділянки: 5625083200:02:008:

Виконавець робіт: ТОВ "ЛЕНД.КОМ"

Межовий знак (вид третій - дерев'яний стовп) закріплений у південно-східній частині межі земельної ділянки на відстані 48,78 та 28,96 метрів від закріпленого пункту теодолітного ходу	Опис місцезнаходження
Видимість на межові знаки №20__.-008-00015 та №20__.-008-00002 добра	Видимість на суміжні межові знаки

Кроки межового знака №20__.-008-00002

Кадастровий номер земельної ділянки: 5625083200:02:008:

Виконавець робіт: ТОВ "ЛЕНД.КОМ"

Межовий знак (вид третій - дерев'яний стовп) закріплений у південній частині межі земельної ділянки на відстані 53,10 та 27,54 метрів від закріпленого пункту теодолітного ходу	Опис місцезнаходження
Видимість на межові знаки №20__.-008-00001 та №20__.-008-00003 добра	Видимість на суміжні межові знаки

Кроки межового знака №20__.-008-00003

Кадастровий номер земельної ділянки: 5625083200:02:008:

Виконавець робіт: ТОВ "ЛЕНД.КОМ"

Межовий знак (вид третій - дерев'яний стовп) закріплений у південній частині межі земельної ділянки на відстані 29,50 та 26,68 метрів від закріпленого пункту теодолітного ходу	Опис місцезнаходження
Видимість на межові знаки №20__.-008-00002 та №20__.-008-00004 добра	Видимість на суміжні межові знаки

Кроки межового знака №20__.-008-00004

Кадастровий номер земельної ділянки: 5625083200:02:008:

Виконавець робіт: ТОВ "ЛЕНД.КОМ"

Межовий знак (вид третій - дерев'яний стовп) закріплений у південно-західній частині межі земельної ділянки на відстані 61,99 та 22,97 метрів від закріпленого пункту теодолітного ходу	Опис місцезнаходження
Видимість на межові знаки №20__.-008-00003 та №20__.-008-00005 добра	Видимість на суміжні межові знаки

Кроки межового знака №20__.-008-00005

Кадастровий номер земельної ділянки: 5625083200:02:008:

Виконавець робіт: ТОВ "ЛЕНД.КОМ"

Межовий знак (вид третій - дерев'яний стовп) закріплений у південно-західній частині межі земельної ділянки на відстані 68,69 та 19,82 метрів від закріпленого пункту теодолітного ходу	Опис місцезнаходження
Видимість на межові знаки №20__.-008-00004 та №20__.-008-00006 добра	Видимість на суміжні межові знаки

Кроки межового знака №20__.-008-00006

Кадастровий номер земельної ділянки: 5625083200:02:008:

Виконавець робіт: ТОВ "ЛЕНД.КОМ"

Межовий знак (вид третій - дерев'яний стовп) закріплений у південно-західній частині межі земельної ділянки на відстані 48,69 та 29,63 метрів від закріпленого пункту теодолітного ходу	Опис місцезнаходження
Видимість на межові знаки №20__.-008-00005 та №20__.-008-00007 добра	Видимість на суміжні межові знаки

Кроки межового знака №20__.-008-00007

Кадастровий номер земельної ділянки: 5625083200:02:008:

Виконавець робіт: ТОВ "ЛЕНД.КОМ"

Межовий знак (вид третій - дерев'яний стовп) закріплений у південно-східній частині межі земельної ділянки на відстані 35,75 та 27,44 метрів від закріпленого пункту теодолітного ходу	Опис місцезнаходження
Видимість на межові знаки №20__.-008-00006 та №20__.-008-00008 добра	Видимість на суміжні межові знаки

Кроки межового знака №20__.-008-00008

Кадастровий номер земельної ділянки: 5625083200:02:008:

Виконавець робіт: ТОВ "ЛЕНД.КОМ"

Межовий знак (вид третій - дерев'яний стовп) закріплений у північно-східній частині межі земельної ділянки на відстані 37,95 та 22,85 метрів від закріпленого пункту теодолітного ходу	Опис місцезнаходження
Видимість на межові знаки №20__.-008-00007 та №20__.-008-00009 добра	Видимість на суміжні межові знаки

Кроки межового знака №20__.-008-00009

Кадастровий номер земельної ділянки: 5625083200:02:008:

Виконавець робіт: ТОВ "ЛЕНД.КОМ"

Межовий знак (вид третій - дерев'яний стовп) закріплений у північно-східній частині межі земельної ділянки на відстані 51,90 та 14,38 метрів від закріпленого пункту теодолітного ходу	Опис місцезнаходження
Видимість на межові знаки №20__.-008-00008 та №20__.-008-00010 добра	Видимість на суміжні межові знаки

Кроки межового знака №20__.-008-00010

Кадастровий номер земельної ділянки: 5625083200:02:008:

Виконавець робіт: ТОВ "ЛЕНД.КОМ"

Межовий знак (вид третій - дерев'яний стовп) закріплений у північній частині межі земельної ділянки на відстані 81,06 та 34,22 метрів від закріпленого пункту теодолітного ходу	Опис місцезнаходження
Видимість на межові знаки №20__.-008-00009 та №20__.-008-00011 добра	Видимість на суміжні межові знаки

Кроки межового знака №20__.-008-00011

Кадастровий номер земельної ділянки: 5625083200:02:008:

Виконавець робіт: ТОВ "ЛЕНД.КОМ"

Межовий знак (вид третій - дерев'яний стовп) закріплений у північно-східній частині межі земельної ділянки на відстані 92,40 та 39,47 метрів від закріпленого пункту теодолітного ходу	Опис місцезнаходження
Видимість на межові знаки №20__.-008-00010 та №20__.-008-00012 добра	Видимість на суміжні межові знаки

Кроки межового знака №20__.-008-00012

Кадастровий номер земельної ділянки: 5625083200:02:008:

Виконавець робіт: ТОВ "ЛЕНД.КОМ"

Межовий знак (вид третій - дерев'яний стовп) закріплений у північно-східній частині межі земельної ділянки на відстані 95,42 та 43,56 метрів від закріпленого пункту теодолітного ходу	Опис місцезнаходження
Видимість на межові знаки №20__.-008-00011 та №20__.-008-00013 добра	Видимість на суміжні межові знаки

Кроки межового знака №20__.-008-00013

Кадастровий номер земельної ділянки: 5625083200:02:008:

Виконавець робіт: ТОВ "ЛЕНД.КОМ"

Межовий знак (вид третій - дерев'яний стовп) закріплений у східній частині межі земельної ділянки на відстані 54,44 та 15,74 метрів від закріпленого пункту теодолітного ходу

Опис місцезнаходження

Видимість на межові знаки
№20__.-008-00012 та №20__.-008-00014
добраВидимість на суміжні
межові знаки**Кроки межового знака №20__.-008-00014**

Кадастровий номер земельної ділянки: 5625083200:02:008:

Виконавець робіт: ТОВ "ЛЕНД.КОМ"

Межовий знак (вид третій - дерев'яний стовп) закріплений у південно-східній частині межі земельної ділянки на відстані 50,67 та 50,36 метрів від закріпленого пункту теодолітного ходу

Опис місцезнаходження

Видимість на межові знаки
№20__.-008-00013 та №20__.-008-00015
добраВидимість на суміжні
межові знаки**Кроки межового знака №20__.-008-00015**

Кадастровий номер земельної ділянки: 5625083200:02:008:

Виконавець робіт: ТОВ "ЛЕНД.КОМ"

Межовий знак (вид третій - дерев'яний стовп) закріплений у південно-східній частині межі земельної ділянки на відстані 55,58 та 39,69 метрів від закріпленого пункту теодолітного ходу

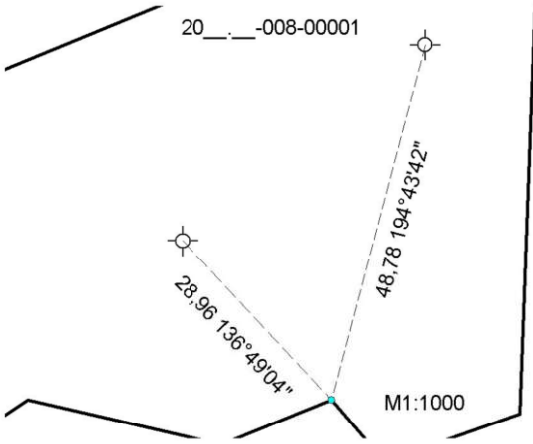
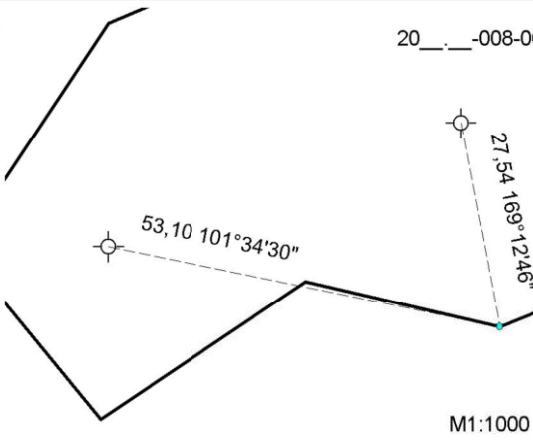
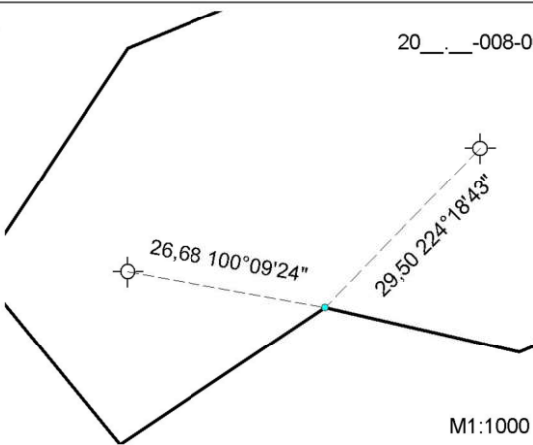
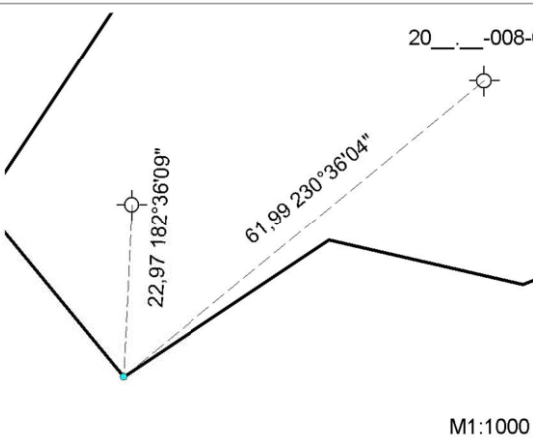
Опис місцезнаходження

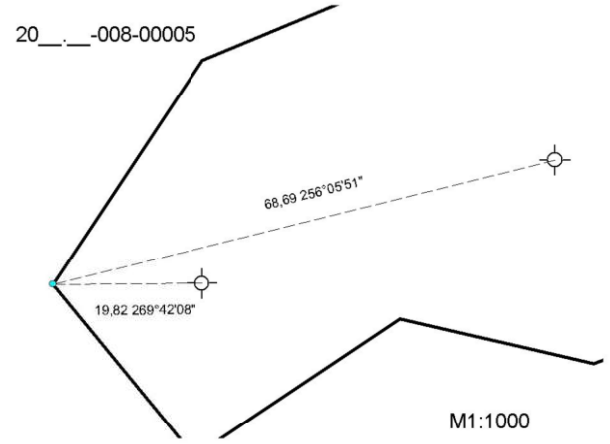
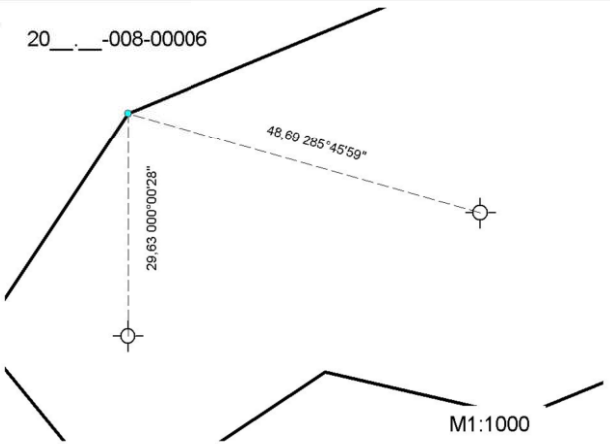
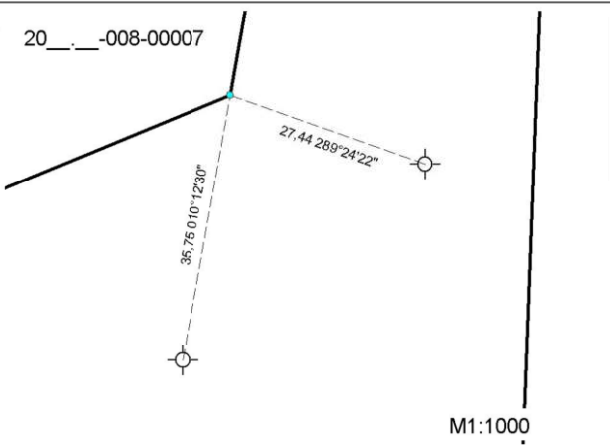
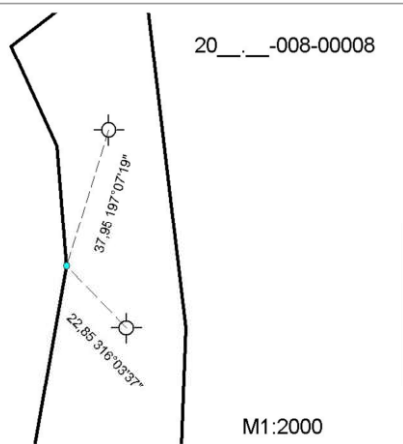
Видимість на межові знаки
№20__.-008-00014 та №20__.-008-00001
добраВидимість на суміжні
межові знаки

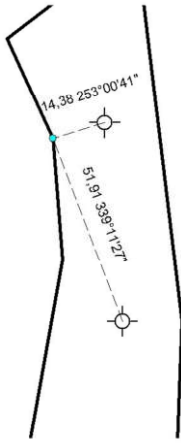
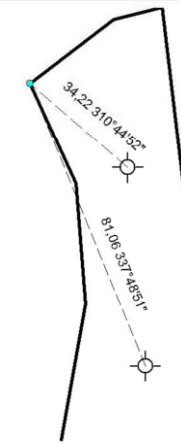
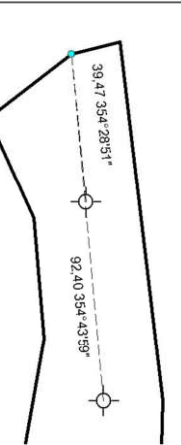
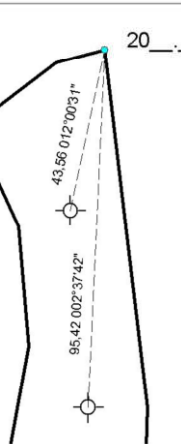
Склав інженер-землевпорядник ТОВ "ЛЕНД.КОМ" А. І. Старунський

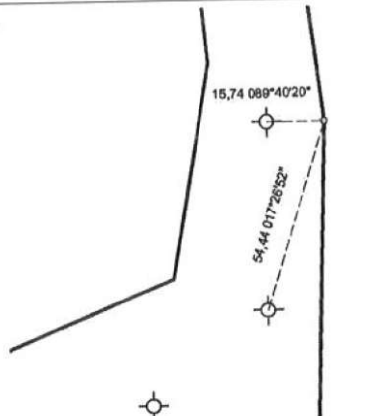
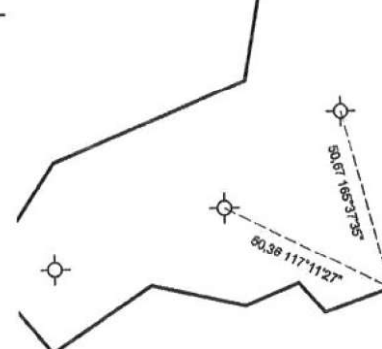



СПИСОК межових знаків, переданих на зберігання

№ з/п	Номер знака	Абрис та опис місцезнаходження межового знака
1	20__.-__-008-00001	<p>Межовий знак (вид третій - дерев'яний стовп) закріплений у південно-східній частині межі земельної ділянки на відстані 48,78 та 28,96 метрів від закріпленого пункту теодолітного ходу</p> 
2	20__.-__-008-00002	<p>Межовий знак (вид третій - дерев'яний стовп) закріплений у південній частині межі земельної ділянки на відстані 53,10 та 27,54 метрів від закріпленого пункту теодолітного ходу</p> 
3	20__.-__-008-00003	<p>Межовий знак (вид третій - дерев'яний стовп) закріплений у південній частині межі земельної ділянки на відстані 29,50 та 26,68 метрів від закріпленого пункту теодолітного ходу</p> 
4	20__.-__-008-00004	<p>Межовий знак (вид третій - дерев'яний стовп) закріплений у південно-західній частині межі земельної ділянки на відстані 61,99 та 22,97 метрів від закріпленого пункту теодолітного ходу</p> 

№ з/п	Номер знака	Абрис та опис місцезнаходження межового знака
5	20__.-__-008-00005	<p>Межовий знак (вид третій - дерев'яний стовп) закріплений у південно-західній частині межі земельної ділянки на відстані 68,69 та 19,82 метрів від закріпленого пункту теодолітного ходу</p>  <p>M1:1000</p>
6	20__.-__-008-00006	<p>Межовий знак (вид третій - дерев'яний стовп) закріплений у південно-західній частині межі земельної ділянки на відстані 48,69 та 29,63 метрів від закріпленого пункту теодолітного ходу</p>  <p>M1:1000</p>
7	20__.-__-008-00007	<p>Межовий знак (вид третій - дерев'яний стовп) закріплений у південно-східній частині межі земельної ділянки на відстані 35,75 та 27,44 метрів від закріпленого пункту теодолітного ходу</p>  <p>M1:1000</p>
8	20__.-__-008-00008	<p>Межовий знак (вид третій - дерев'яний стовп) закріплений у північно-східній частині межі земельної ділянки на відстані 37,95 та 22,85 метрів від закріпленого пункту теодолітного ходу</p>  <p>M1:2000</p>

№ з/п	Номер знака	Абрис та опис місцезнаходження межового знака
9	20__.-__-008-00009	<p>Межовий знак (вид третій - дерев'яний стовп) закріплений у північно-східній частині межі земельної ділянки на відстані 51,90 та 14,38 метрів від закріпленого пункту теодолітного ходу</p>  <p>20__.-__-008-00009</p> <p>M1:2000</p>
10	20__.-__-008-00010	<p>Межовий знак (вид третій - дерев'яний стовп) закріплений у північній частині межі земельної ділянки на відстані 81,06 та 34,22 метрів від закріпленого пункту теодолітного ходу</p>  <p>20__.-__-008-00010</p> <p>M1:2000</p>
11	20__.-__-008-00011	<p>Межовий знак (вид третій - дерев'яний стовп) закріплений у північно-східній частині межі земельної ділянки на відстані 92,40 та 39,47 метрів від закріпленого пункту теодолітного ходу</p>  <p>20__.-__-008-00011</p> <p>M1:2000</p>
12	20__.-__-008-00012	<p>Межовий знак (вид третій - дерев'яний стовп) закріплений у північно-східній частині межі земельної ділянки на відстані 95,42 та 43,56 метрів від закріпленого пункту теодолітного ходу</p>  <p>20__.-__-008-00012</p> <p>M1:2000</p>

№ з/п	Номер знака	Абрис та опис місцезнаходження межового знака
13	20__-__-008-00013	<p>Межовий знак (вид третій - дерев'яний стовп) закріплений у східній частині межі земельної ділянки на відстані 54,44 та 15,74 метрів від закріпленого пункту теодолітного ходу</p>  <p>20__-__-008-00013</p> <p>M1:2000</p>
14	20__-__-008-00014	<p>Межовий знак (вид третій - дерев'яний стовп) закріплений у південно-східній частині межі земельної ділянки на відстані 50,67 та 50,36 метрів від закріпленого пункту теодолітного ходу</p>  <p>20__-__-008-00014</p> <p>M1:2000</p>
15	20__-__-008-00015	<p>Межовий знак (вид третій - дерев'яний стовп) закріплений у південно-східній частині межі земельної ділянки на відстані 55,58 та 39,69 метрів від закріпленого пункту теодолітного ходу</p>  <p>20__-__-008-00015</p> <p>M1:2000</p>



Здав А. І. Старунський
(підпис)

А. І. Старунський
(ініціали та прізвище)



Прийняв М. Новосильський
(підпис)

М. Новосильський
(ініціали та прізвище)

**Перелік обмежень у використанні земельної ділянки
площею 1,0029 га
діл. № 6**

155

« 23 » 06 2020 року

Кам'янська сільська рада

Згідно з Переліком обмежень щодо використання земельних ділянок, додатка 6 Порядку ведення Державного земельного кадастру, затвердженого Постановою КМУ № 1051 від 17.10.2012 р.

<i>Код</i>	<i>Назва</i>	<i>Наявність</i>
01	Охоронна зона	відсутня
01.01	Охоронна зона навколо об'єкта природно-заповідного фонду	відсутня
01.02	Охоронна зона навколо об'єкта культурної спадщини	відсутня
01.03	Охоронна зона навколо (вздовж) об'єкта транспорту	відсутня
01.04	Охоронна зона навколо (вздовж) об'єкта зв'язку	відсутня
01.05	Охоронна зона навколо (вздовж) об'єкта енергетичної системи	відсутня
01.06	Охоронна зона навколо об'єкта гідрометеорологічної діяльності	відсутня
01.07	Охоронна зона навколо геодезичного пункту	відсутня
01.08	Охоронна зона навколо інженерних комунікацій	відсутня
01.09	Охоронна зона навколо промислового об'єкта	відсутня
02	Зона санітарної охорони	відсутня
02.01	Зона санітарної охорони джерел та об'єктів централізованого питного водопостачання	відсутня
02.01.1	Перший пояс зони санітарної охорони джерел та об'єктів централізованого питного водопостачання (суворого режиму)	відсутня
02.01.2	Другий пояс зони санітарної охорони джерел та об'єктів централізованого питного водопостачання (обмеження)	відсутня
02.01.3	Третій пояс зони санітарної охорони джерел та об'єктів централізованого питного водопостачання (спостереження)	відсутня
02.02	Округ санітарної охорони курортів	відсутня
02.02.1	Перша зона округу санітарної охорони курорту (зона суворого режиму)	відсутня
02.02.2	Друга зона округу санітарної охорони курорту (зона обмежень)	відсутня
02.02.3	Третя зона округу санітарної охорони курорту (зона спостережень)	відсутня
03	Санітарно-захисна зона навколо об'єкта	відсутня
04	Зона особливого режиму використання земель	відсутня
04.01	Прикордонна смуга	відсутня
04.02	Зона особливого режиму використання земель навколо військової частини, інших військових формувань	відсутня
04.03	Зона особливого режиму використання земель навколо військових об'єктів	відсутня
05	Водоохоронне обмеження	відсутня
05.01	Водоохоронна зона	відсутня
05.02	Прибережна захисна смуга вздовж річок, навколо водойм та на островах	відсутня
05.03	Прибережна захисна смуга вздовж морів, морських заток і лиманів та на островах у внутрішніх морських водах	відсутня

05.04	Берегова смуга водних шляхів	відсутня	156
05.05	Смуга відведення	відсутня	
05.06	Пляжна зона	відсутня	
06	Інше обмеження	відсутнє	
06.01	Зона особливого режиму забудови	відсутня	
06.02	Зона радіоактивно забрудненої території	відсутня	
06.03	Зона надзвичайної екологічної ситуації	відсутня	
06.04	Умова додержання природоохоронних вимог або виконання визначених робіт	відсутня	
07	Земельні сервітути	відсутні	
07.01	Право проходу та проїзду на велосипеді	відсутнє	
07.02	Право проїзду на транспортному засобі по наявному шляху	відсутнє	
07.03	Право прокладення та експлуатації ліній електропередачі, зв'язку, трубопроводів, інших лінійних комунікацій	відсутнє	
07.04	Право прокладати на свою земельну ділянку водопровід із чужої природної водойми або через чужу земельну ділянку	відсутнє	
07.05	Право відводу води із своєї земельної ділянки на сусідню або через сусідню земельну ділянку	відсутнє	
07.06	Право забору води з природної водойми, розташованої на сусідній земельній ділянці, та право проходу до природної водойми	відсутнє	
07.07	Право поїти свою худобу із природної водойми, розташованої на сусідній земельній ділянці, та право прогону худоби до природної водойми	відсутнє	
07.08	Право прогону худоби по наявному шляху	відсутнє	
07.09	Право встановлення будівельних розташувань та складування будівельних матеріалів з метою ремонту будівель та споруд	відсутнє	
07.10	Інші земельні сервітути	відсутні	
08	Право користування чужою земельною ділянкою для забудови (суперфіцій)	відсутнє	
09	Право користування чужою земельною ділянкою для сільськогосподарських потреб (емфітевзис)	відсутнє	
10	Території та об'єкти природно-заповідного фонду	відсутні	
10.1	Національні природні парки	відсутні	
10.2	Біосферні заповідники	відсутні	
10.3	Регіональні ландшафтні парки	відсутні	
10.4	Заказники	відсутні	
10.5	Пам'ятки природи	відсутні	
10.6	Заповідні урочища	відсутні	
10.7	Парки-пам'ятки садово-паркового мистецтва	відсутні	
10.8	Заповідні зони національних природних парків	відсутні	
10.9	Зони регульованої рекреації національних природних парків	відсутні	
10.10	Зони стаціонарної рекреації національних природних парків	відсутні	
10.11	Господарські зони національних природних парків	відсутні	
10.12	Заповідні зони біосферних заповідників	відсутні	

10.13	Буферні зони біосферних заповідників	відсутні	157
10.14	Зони антропогенних ландшафтів біосферних заповідників	відсутні	
10.15	Зони регульованого заповідного режиму біосферних заповідників	відсутні	
10.16	Заповідні зони регіональних ландшафтних парків	відсутні	
10.17	Зони регульованої рекреації регіональних ландшафтних парків	відсутні	
10.18	Зони стаціонарної рекреації регіональних ландшафтних парків	відсутні	
10.19	Господарські зони регіональних ландшафтних парків	відсутні	
10.20	Заповідні зони парків-пам'яток садово-паркового мистецтва	відсутні	
10.21	Експозиційні зони парків-пам'яток садово-паркового мистецтва	відсутні	
10.22	Наукові зони парків-пам'яток садово-паркового мистецтва	відсутні	
10.23	Адміністративно-господарські зони парків-пам'яток садово-паркового мистецтва	відсутні	
10.24	Охоронні зони територій та об'єктів природно-заповідного фонду	відсутні	
10.25	Території, зарезервовані з метою наступного заповідання	відсутні	




Сертифікований
інженер-землевпорядник



А.І. Старунський




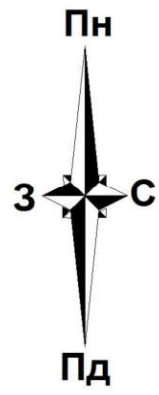
УМОВНІ ПОЗНАЧЕННЯ:


-  - межа земельної ділянки, що інвентаризується площею 1.4313 га.;
-  - межа кадастрової зони;
-  - межі земельних ділянок, що зареєстровані в Державному земельному кадастрі.

Склав: Сертифікований інженер-землевпорядник



А.І. Старунський
підпис




Умовні позначення:
 - межа земельної ділянки

Завдання: Головне управління Держгеокадастру у Рівненській області					
Матеріали польових топографо-геодезичних робіт					
зм.	аркуш	№ докум.	підпис	Місце виконання: Рівненська область,	Стадія
Виконавець	Березюк В. О.			Рівненський район, Блажівська сільська рада	Лист
Перевірив	Підборський С. Ю.				Листів
				Топоплан 1:2000	ТД 1 1
					ТОВ "ЛЕНД.КОМ" 2020 р.



АБРИС

Замовника: Головне управління Держгеокадастру у Рівненській області
Адреса земельної ділянки: Рівненська область, Рокитнівський район, Блажівська сільська рада



Перевірив сертифікований інженер-геодезист: Підборський Є. Ю.



ВІДОМІСТЬ

про обчислення площі земельної ділянки

162

система координат MSK-56

ГОЛОВНЕ УПРАВЛІННЯ ДЕРЖГЕОКАДАСТРУ У РІВНЕНСЬКІЙ ОБЛАСТІ

на території Блажівської сільської ради Рокитнівського району Рівненської області

землі запасу (земельні ділянки кожної категорії земель, які не надані у власність або

користування громадянам чи юридичним особам)

№	Назва	X	Y	Відстань (м)	Дирек. кути	Внутр. кути
1	1	5 694 887,63	323 536,27	30,45	011°00'02"	095°14'30"
2	2	5 694 917,52	323 542,08	30,28	139°28'39"	051°31'23"
3	3	5 694 894,50	323 561,75	36,65	090°23'22"	229°05'18"
4	4	5 694 894,25	323 598,40	11,65	069°27'45"	200°55'37"
5	5	5 694 898,34	323 609,31	7,16	115°24'46"	134°02'59"
6	6	5 694 895,26	323 615,78	38,49	073°17'51"	222°06'55"
7	7	5 694 906,33	323 652,65	11,73	125°55'38"	127°22'13"
8	8	5 694 899,44	323 662,15	13,52	115°35'49"	190°19'49"
9	9	5 694 893,60	323 674,34	22,08	110°08'15"	185°27'34"
10	10	5 694 886,00	323 695,07	10,69	098°30'49"	191°37'26"
11	11	5 694 884,42	323 705,65	5,06	125°55'18"	152°35'31"
12	12	5 694 881,45	323 709,75	18,38	118°09'26"	187°45'52"
13	13	5 694 872,77	323 725,95	27,80	101°16'22"	196°53'04"
14	14	5 694 867,34	323 753,21	32,16	076°21'13"	204°55'09"
15	15	5 694 874,93	323 784,47	23,45	045°23'32"	210°57'41"
16	16	5 694 891,39	323 801,16	7,83	125°45'13"	099°38'19"
17	17	5 694 886,82	323 807,52	13,24	110°10'58"	195°34'15"
18	18	5 694 882,25	323 819,95	11,50	116°46'36"	173°24'22"
19	19	5 694 877,07	323 830,22	27,91	109°32'01"	187°14'35"
20	20	5 694 867,74	323 856,52	6,42	084°56'52"	204°35'08"
21	21	5 694 868,30	323 862,91	34,54	169°26'46"	095°30'06"
22	22	5 694 834,34	323 869,24	42,80	129°40'44"	219°46'02"
23	23	5 694 807,02	323 902,18	35,63	086°18'15"	223°22'29"
24	24	5 694 809,31	323 937,74	6,87	072°56'49"	193°21'26"
25	25	5 694 811,33	323 944,30	11,65	188°31'25"	064°25'24"
26	26	5 694 799,80	323 942,58	14,42	181°21'47"	187°09'38"
27	27	5 694 785,39	323 942,23	9,96	164°26'41"	196°55'06"
28	28	5 694 775,79	323 944,91	10,33	177°57'29"	166°29'12"
29	29	5 694 765,47	323 945,27	5,99	270°23'32"	087°33'58"
30	30	5 694 765,51	323 939,28	8,23	280°15'25"	170°08'07"
31	31	5 694 766,97	323 931,19	17,27	291°05'08"	169°10'17"
32	32	5 694 773,19	323 915,07	9,97	313°59'19"	157°05'50"
33	33	5 694 780,12	323 907,90	8,32	330°39'09"	163°20'10"
34	34	5 694 787,37	323 903,82	8,06	310°11'39"	200°27'29"
35	35	5 694 792,57	323 897,66	9,44	259°53'40"	230°18'00"
36	36	5 694 790,91	323 888,37	11,08	234°14'06"	205°39'33"
37	37	5 694 784,44	323 879,38	11,53	287°44'37"	126°29'29"
38	38	5 694 787,95	323 868,40	13,07	325°01'44"	142°42'53"
39	39	5 694 798,67	323 860,90	9,00	353°48'47"	151°12'57"
40	40	5 694 807,61	323 859,93	6,34	330°16'07"	203°32'40"
41	41	5 694 813,12	323 856,79	7,88	280°41'07"	229°35'00"

№	Назва	X	Y	Відстань (м)	Дирек. кути	Внутр. кути
42	42	5 694 814,58	323 849,04	13,31	245°54'15"	214°46'52"
43	43	5 694 809,15	323 836,90	10,46	242°59'12"	182°55'03"
44	44	5 694 804,40	323 827,58	10,69	274°04'43"	148°54'29"
45	45	5 694 805,16	323 816,92	13,86	300°08'17"	153°56'27"
46	46	5 694 812,12	323 804,93	14,04	301°21'11"	178°47'06"
47	47	5 694 819,42	323 792,94	7,08	331°19'44"	150°01'27"
48	48	5 694 825,63	323 789,54	9,11	079°30'12"	071°49'32"
49	49	5 694 827,29	323 798,50	11,44	077°42'56"	181°47'15"
50	50	5 694 829,73	323 809,68	5,08	034°04'40"	223°38'16"
51	51	5 694 833,94	323 812,52	6,81	339°08'12"	234°56'28"
52	52	5 694 840,30	323 810,10	7,09	302°46'34"	216°21'38"
53	53	5 694 844,14	323 804,14	17,71	299°19'58"	183°26'36"
54	54	5 694 852,81	323 788,70	13,43	267°27'10"	211°52'48"
55	55	5 694 852,22	323 775,28	16,85	270°23'28"	177°03'42"
56	56	5 694 852,33	323 758,43	13,80	271°17'30"	179°05'58"
57	57	5 694 852,64	323 744,63	5,68	263°19'49"	187°57'41"
58	58	5 694 851,98	323 738,99	5,69	247°59'14"	195°20'34"
59	59	5 694 849,85	323 733,71	13,74	306°31'38"	121°27'36"
60	60	5 694 858,03	323 722,67	7,41	241°59'23"	244°32'15"
61	61	5 694 854,55	323 716,12	4,90	308°05'18"	113°54'06"
62	62	5 694 857,57	323 712,27	6,21	304°58'50"	183°06'27"
63	63	5 694 861,13	323 707,18	4,22	320°39'32"	164°19'18"
64	64	5 694 864,39	323 704,51	5,36	282°55'10"	217°44'23"
65	65	5 694 865,59	323 699,28	5,68	240°38'34"	222°16'36"
66	66	5 694 862,80	323 694,33	4,24	225°22'23"	195°16'11"
67	67	5 694 859,83	323 691,31	2,65	274°13'11"	131°09'12"
68	68	5 694 860,02	323 688,67	3,91	315°18'03"	138°55'08"
69	69	5 694 862,80	323 685,92	14,14	274°34'17"	220°43'46"
70	70	5 694 863,93	323 671,83	10,55	251°21'57"	203°12'20"
71	71	5 694 860,55	323 661,83	9,54	296°01'40"	135°20'17"
72	72	5 694 864,74	323 653,26	11,94	261°51'28"	214°10'12"
73	73	5 694 863,05	323 641,44	10,06	196°31'33"	245°19'55"
74	74	5 694 853,40	323 638,58	9,52	231°24'01"	145°07'32"
75	75	5 694 847,46	323 631,14	7,59	248°35'33"	162°48'29"
76	76	5 694 844,69	323 624,07	5,83	295°24'35"	133°10'58"
77	77	5 694 847,19	323 618,80	14,17	340°17'16"	135°07'19"
78	78	5 694 860,54	323 614,02	20,61	286°30'30"	233°46'46"
79	79	5 694 866,39	323 594,26	18,97	312°22'41"	154°07'49"
80	80	5 694 879,17	323 580,25	16,57	271°36'18"	220°46'23"
81	81	5 694 879,64	323 563,69	28,56	286°14'34"	165°21'44"
				1097,33		14220°00'00"

Площа ділянки S=1,4313 (га), з ймовірною похибкою 0,0000 (га)

Обчислив сертифікований інженер-землевпорядник



ВІДОМІСТЬ

про обчислення площі земельної ділянки

164

система координат SK63(2)

ГОЛОВНЕ УПРАВЛІННЯ ДЕРЖГЕОКАДАСТРУ У РІВНЕНСЬКІЙ ОБЛАСТІ

на території Блажівської сільської ради Рокитнівського району Рівненської області

землі запасу (земельні ділянки кожної категорії земель, які не надані у власність або

користування громадянам чи юридичним особам)

№	Назва	X	Y	Відстань (м)	Дирек. кути	Внутр. кути
1	1	5 685 953,29	2 358 347,04	30,45	010°36'34"	095°14'33"
2	2	5 685 983,22	2 358 352,65	30,28	139°05'13"	051°31'20"
3	3	5 685 960,34	2 358 372,48	36,65	090°00'00"	229°05'13"
4	4	5 685 960,34	2 358 409,13	11,65	069°04'24"	200°55'36"
5	5	5 685 964,50	2 358 420,01	7,16	115°01'22"	134°03'02"
6	6	5 685 961,47	2 358 426,50	38,49	072°54'26"	222°06'56"
7	7	5 685 972,79	2 358 463,29	11,73	125°32'07"	127°22'18"
8	8	5 685 965,97	2 358 472,84	13,52	115°12'24"	190°19'44"
9	9	5 685 960,21	2 358 485,07	22,08	109°44'51"	185°27'33"
10	10	5 685 952,75	2 358 505,85	10,69	098°07'27"	191°37'24"
11	11	5 685 951,24	2 358 516,44	5,06	125°32'30"	152°34'57"
12	12	5 685 948,29	2 358 520,56	18,38	117°45'50"	187°46'40"
13	13	5 685 939,73	2 358 536,82	27,80	100°53'03"	196°52'47"
14	14	5 685 934,48	2 358 564,12	32,16	075°57'46"	204°55'17"
15	15	5 685 942,28	2 358 595,32	23,45	045°00'06"	210°57'40"
16	16	5 685 958,86	2 358 611,91	7,83	125°21'57"	099°38'09"
17	17	5 685 954,33	2 358 618,29	13,24	109°47'43"	195°34'14"
18	18	5 685 949,85	2 358 630,75	11,50	116°23'13"	173°24'30"
19	19	5 685 944,73	2 358 641,06	27,91	109°08'36"	187°14'37"
20	20	5 685 935,58	2 358 667,42	6,42	084°33'44"	204°34'52"
21	21	5 685 936,19	2 358 673,81	34,54	169°03'17"	095°30'27"
22	22	5 685 902,27	2 358 680,37	42,80	129°17'21"	219°45'56"
23	23	5 685 875,17	2 358 713,49	35,63	085°54'51"	223°22'30"
24	24	5 685 877,71	2 358 749,04	6,87	072°33'14"	193°21'37"
25	25	5 685 879,77	2 358 755,59	11,65	188°07'51"	064°25'23"
26	26	5 685 868,23	2 358 753,95	14,42	180°58'10"	187°09'41"
27	27	5 685 853,82	2 358 753,70	9,96	164°03'25"	196°54'45"
28	28	5 685 844,24	2 358 756,44	10,33	177°33'50"	166°29'35"
29	29	5 685 833,92	2 358 756,88	5,99	270°00'00"	087°33'50"
30	30	5 685 833,92	2 358 750,89	8,23	279°52'03"	170°07'57"
31	31	5 685 835,33	2 358 742,78	17,27	290°41'42"	169°10'21"
32	32	5 685 841,43	2 358 726,62	9,97	313°36'09"	157°05'33"
33	33	5 685 848,31	2 358 719,40	8,32	330°15'28"	163°20'42"
34	34	5 685 855,53	2 358 715,27	8,06	309°48'20"	200°27'08"
35	35	5 685 860,69	2 358 709,08	9,44	259°30'23"	230°17'57"
36	36	5 685 858,97	2 358 699,79	11,08	233°50'35"	205°39'48"
37	37	5 685 852,44	2 358 690,85	11,53	287°21'08"	126°29'26"
38	38	5 685 855,88	2 358 679,85	13,08	324°38'19"	142°42'49"
39	39	5 685 866,54	2 358 672,28	9,00	353°25'00"	151°13'19"
40	40	5 685 875,48	2 358 671,25	6,34	329°52'46"	203°32'13"
41	41	5 685 880,96	2 358 668,07	7,88	280°18'01"	229°34'45"

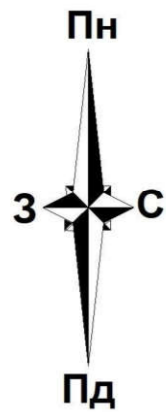
№	Назва	X	Y	Відстань (м)	Дирек. кути	Внутр. кути
42	42	5 685 882,37	2 358 660,31	13,31	245°30'47"	214°47'15"
43	43	5 685 876,86	2 358 648,20	10,46	242°35'32"	182°55'14"
44	44	5 685 872,04	2 358 638,92	10,69	273°41'30"	148°54'02"
45	45	5 685 872,73	2 358 628,25	13,86	299°44'43"	153°56'47"
46	46	5 685 879,61	2 358 616,21	14,04	300°57'52"	178°46'51"
47	47	5 685 886,83	2 358 604,18	7,08	330°56'29"	150°01'23"
48	48	5 685 893,02	2 358 600,74	9,11	079°06'48"	071°49'41"
49	49	5 685 894,74	2 358 609,68	11,44	077°19'32"	181°47'16"
50	50	5 685 897,25	2 358 620,84	5,08	033°41'13"	223°38'19"
51	51	5 685 901,48	2 358 623,66	6,81	338°45'01"	234°56'12"
52	52	5 685 907,83	2 358 621,19	7,09	302°22'46"	216°22'15"
53	53	5 685 911,63	2 358 615,20	17,71	298°56'35"	183°26'11"
54	54	5 685 920,20	2 358 599,70	13,43	267°03'50"	211°52'45"
55	55	5 685 919,51	2 358 586,29	16,85	270°00'00"	177°03'50"
56	56	5 685 919,51	2 358 569,44	13,80	270°54'19"	179°05'41"
57	57	5 685 919,73	2 358 555,64	5,68	262°56'02"	187°58'18"
58	58	5 685 919,03	2 358 550,00	5,69	247°35'55"	195°20'07"
59	59	5 685 916,86	2 358 544,74	13,75	306°08'14"	121°27'41"
60	60	5 685 924,96	2 358 533,64	7,41	241°36'09"	244°32'05"
61	61	5 685 921,44	2 358 527,12	4,90	307°41'44"	113°54'25"
62	62	5 685 924,43	2 358 523,24	6,21	304°35'28"	183°06'15"
63	63	5 685 927,96	2 358 518,13	4,22	320°16'22"	164°19'07"
64	64	5 685 931,20	2 358 515,44	5,36	282°31'31"	217°44'51"
65	65	5 685 932,36	2 358 510,20	5,68	240°15'00"	222°16'31"
66	66	5 685 929,54	2 358 505,27	4,24	224°59'26"	195°15'35"
67	67	5 685 926,55	2 358 502,27	2,65	273°49'48"	131°09'38"
68	68	5 685 926,73	2 358 499,63	3,91	314°54'24"	138°55'24"
69	69	5 685 929,48	2 358 496,86	14,14	274°10'53"	220°43'31"
70	70	5 685 930,51	2 358 482,76	10,55	250°58'34"	203°12'20"
71	71	5 685 927,07	2 358 472,79	9,54	295°38'17"	135°20'16"
72	72	5 685 931,20	2 358 464,19	11,94	261°28'10"	214°10'07"
73	73	5 685 929,43	2 358 452,38	10,06	196°07'59"	245°20'11"
74	74	5 685 919,76	2 358 449,59	9,52	231°00'37"	145°07'22"
75	75	5 685 913,77	2 358 442,18	7,59	248°12'10"	162°48'27"
76	76	5 685 910,95	2 358 435,14	5,83	295°01'07"	133°11'03"
77	77	5 685 913,42	2 358 429,85	14,17	339°53'52"	135°07'15"
78	78	5 685 926,73	2 358 424,98	20,61	286°07'10"	233°46'42"
79	79	5 685 932,45	2 358 405,18	18,97	311°59'12"	154°07'59"
80	80	5 685 945,14	2 358 391,08	16,57	271°13'03"	220°46'09"
81	81	5 685 945,49	2 358 374,52	28,56	285°51'08"	165°21'55"
				1097,35		14220°00'00"

Площа ділянки $S=1,4313$ (га), з ймовірною похибкою $0,0005$ (га)

Обчислив сертифікований інженер-землевпорядник



А. І. Старунський




КАДАСТРОВИЙ ПЛАН ЗЕМЕЛЬНОЇ ДІЛЯНКИ

Кадастровий номер 5625081300:02:008:0009

діл. № 7

ТАБЛИЦЯ КООРДИНАТ ТА ДОВЖИН
зовнішніх меж
землекористування
система координат MSK-56

№	X	Y	Довжина
1	5 694 887,63	323 536,27	30,45
2	5 694 917,52	323 542,08	30,28
3	5 694 894,50	323 561,75	36,65
4	5 694 894,25	323 598,40	11,65
5	5 694 898,34	323 609,31	7,16
6	5 694 895,26	323 615,78	38,49
7	5 694 906,33	323 652,65	11,73
8	5 694 899,44	323 662,15	13,52
9	5 694 893,60	323 674,34	22,08
10	5 694 886,00	323 695,07	10,69
11	5 694 884,42	323 705,65	5,06
12	5 694 881,45	323 709,75	18,38
13	5 694 872,77	323 725,95	27,80
14	5 694 867,34	323 753,21	32,16
15	5 694 874,93	323 784,47	23,45
16	5 694 891,39	323 801,16	7,83
17	5 694 886,82	323 807,52	13,24
18	5 694 882,25	323 819,95	11,50
19	5 694 877,07	323 830,22	27,91
20	5 694 867,74	323 856,52	6,42
21	5 694 868,30	323 862,91	34,54
22	5 694 834,34	323 869,24	42,80
23	5 694 807,02	323 902,18	35,63
24	5 694 809,31	323 937,74	6,87
25	5 694 811,33	323 944,30	11,65
26	5 694 799,80	323 942,58	14,42
27	5 694 785,39	323 942,23	9,96
28	5 694 775,79	323 944,91	10,33
29	5 694 765,47	323 945,27	5,99
30	5 694 765,51	323 939,28	8,23
31	5 694 766,97	323 931,19	17,27
32	5 694 773,19	323 915,07	9,97
33	5 694 780,12	323 907,90	8,32
34	5 694 787,37	323 903,82	8,06
35	5 694 792,57	323 897,66	9,44
36	5 694 790,91	323 888,37	11,08
37	5 694 784,44	323 879,38	11,53
38	5 694 787,95	323 868,40	13,07
39	5 694 798,67	323 860,90	9,00
40	5 694 807,61	323 859,93	6,34
41	5 694 813,12	323 856,79	7,88



ЕКСПЛІКАЦІЯ ЗЕМЕЛЬНИХ УГІДЬ

№	Код угіддя	Назва угіддя	Площа (га)
		Усього земель	1,4313
1	002.02	Пасовища	1,4313

Площа = 1,4313 га
Периметр = 1097,35 мОПИС СУМІЖНИХ ЗЕМЛЕВЛАСНИКІВ
ТА ЗЕМЛЕКОРИСТУВАЧІВ

від А до Б землі загального користування(дорога)
від Б до В землі водного фонду
від В до Г землі загального користування(дорога)
від Г до А землі державної власності

Головне управління Держгеокадастру у Рівненській області			
на території Славківської сільської ради Рокитнівського району Рівненської області			
землі запасу (земельні ділянки загальної території, які не надані у власність або користування громадянам чи юридичним особам)			
Керівник	Технічна документація із землеустрою щодо інвентаризації земель	Стадія	Лист
К.З. Папіж		ТД	1
Виконав	А.С. Бойко		1
Перевірив	А.С. Старушків	Кадастровий план земельної ділянки Масштаб 1:2000	Товариство з обмеженою відповідальністю "ЛЕНД.КОМ" 2020

діл. № 7

Блажівська сільська рада
(назва населеного пункту)

"__" ____ 2020 р.

Ми, що нижче підписалися:

1. Представник відділу у Рокитнівському районі Головного управління Держгеокадастру у Рівненській області

2. Сертифікований інженер-землевпорядник ТОВ "ЛЕНД.КОМ" А. І. Старунський у присутності власників (користувачів) суміжних земельних ділянок:землі водного фонду склали цей акт про таке:

1. Межі земельної ділянки № 7 з кадастровим номером 5625081300:02:008:0009 яка знаходиться на території Блажівської сільської ради Рокитнівського району Рівненської області площею 1,4313 га, землі запасу (земельні ділянки кожної категорії земель, які не надані у власність або користування громадянам чи юридичним особам) (16.00), закріплені в натурі (на місцевості) межовими знаками встановленого зразка у кількості 81 шт, список яких додається. Схема прив'язки межових знаків до об'єктів і контурів місцевості/абрис(кроки) додається.


2. Власник/користувач земельної ділянки претензій щодо меж та конфігурації земельної ділянки не має.

3. Власниками/користувачами суміжних земельних ділянок претензій до існуючих меж не заявлено.

4. Межові знаки пред`явлені та передані на зберігання представнику відділу у Рокитнівському районі Головного управління Держгеокадастру у Рівненській області, який про адміністративну відповідальність за знищення межових знаків згідно з пунктом "е" частини першої статті 211 Земельного кодексу України та статті 56 Кодексу України про адміністративні правопорушення ознайомлений.

5. Цей акт складений у трьох примірниках, один з яких додається до відповідної документації із землеустрою, другий передається виконавцю робіт, інший - власнику/користувачу земельної ділянки.
Додаток: на 42 арк.

Власник/користувач земельної ділянки
Представник відділу у Рокитнівському районі
Головного управління Держгеокадастру
у Рівненській області
Сертифікований інженер-землевпорядник ТОВ
"ЛЕНД.КОМ"



М. П. Цвокселецькейт

А. І. Старунський

Власники/користувачі
суміжних земельних ділянок

Кроки межового знака №20 __. __ -008-00037

Кадастровий номер земельної ділянки: 5625081300:02:008:

Виконавець робіт: ТОВ "ЛЕНД.КОМ"

Межовий знак (вид третій - дерев'яний стовп) закріплений у південно-східній частині межі земельної ділянки на відстані 111,16 та 21,77 метрів від закріпленого пункту теодолітного ходу	Опис місцезнаходження
Видимість на межові знаки №20 __. __ -008-00036 та №20 __. __ -008-00038 добра	Видимість на суміжні межові знаки

Кроки межового знака №20 __. __ -008-00038

Кадастровий номер земельної ділянки: 5625081300:02:008:

Виконавець робіт: ТОВ "ЛЕНД.КОМ"

Межовий знак (вид третій - дерев'яний стовп) закріплений у південно-східній частині межі земельної ділянки на відстані 100,93 та 28,24 метрів від закріпленого пункту теодолітного ходу	Опис місцезнаходження
Видимість на межові знаки №20 __. __ -008-00037 та №20 __. __ -008-00039 добра	Видимість на суміжні межові знаки

Кроки межового знака №20 __. __ -008-00039

Кадастровий номер земельної ділянки: 5625081300:02:008:

Виконавець робіт: ТОВ "ЛЕНД.КОМ"

Межовий знак (вид третій - дерев'яний стовп) закріплений у південно-східній частині межі земельної ділянки на відстані 88,02 та 32,58 метрів від закріпленого пункту теодолітного ходу	Опис місцезнаходження
Видимість на межові знаки №20 __. __ -008-00038 та №20 __. __ -008-00040 добра	Видимість на суміжні межові знаки

Кроки межового знака №20 __. __ -008-00040

Кадастровий номер земельної ділянки: 5625081300:02:008:

Виконавець робіт: ТОВ "ЛЕНД.КОМ"

Межовий знак (вид третій - дерев'яний стовп) закріплений у південно-східній частині межі земельної ділянки на відстані 81,14 та 34,09 метрів від закріпленого пункту теодолітного ходу	Опис місцезнаходження
Видимість на межові знаки №20 __. __ -008-00039 та №20 __. __ -008-00041 добра	Видимість на суміжні межові знаки

Кроки межового знака №20 __. __ -008-00001

Кадастровий номер земельної ділянки: 5625081300:02:008:

Виконавець робіт: ТОВ "ЛЕНД.КОМ"

Межовий знак (вид третій - дерев'яний стовп) закріплений у північно-західній частині межі земельної ділянки на відстані 264,25 та 58,96 метрів від закріпленого пункту теодолітного ходу	Опис місцезнаходження
Видимість на межові знаки №20 __. __ -008-00081 та №20 __. __ -008-00002 добра	Видимість на суміжні межові знаки

Кроки межового знака №20 __. __ -008-00002

Кадастровий номер земельної ділянки: 5625081300:02:008:

Виконавець робіт: ТОВ "ЛЕНД.КОМ"

Межовий знак (вид третій - дерев'яний стовп) закріплений у північно-західній частині межі земельної ділянки на відстані 263,18 та 62,79 метрів від закріпленого пункту теодолітного ходу	Опис місцезнаходження
Видимість на межові знаки №20 __. __ -008-00001 та №20 __. __ -008-00003 добра	Видимість на суміжні межові знаки

Кроки межового знака №20 __. __ -008-00003

Кадастровий номер земельної ділянки: 5625081300:02:008:

Виконавець робіт: ТОВ "ЛЕНД.КОМ"

Межовий знак (вид третій - дерев'яний стовп) закріплений у північно-західній частині межі земельної ділянки на відстані 239,75 та 35,00 метрів від закріпленого пункту теодолітного ходу	Опис місцезнаходження
Видимість на межові знаки №20 __. __ -008-00002 та №20 __. __ -008-00004 добра	Видимість на суміжні межові знаки

Кроки межового знака №20 __. __ -008-00004

Кадастровий номер земельної ділянки: 5625081300:02:008:

Виконавець робіт: ТОВ "ЛЕНД.КОМ"

Межовий знак (вид третій - дерев'яний стовп) закріплений у північно-західній частині межі земельної ділянки на відстані 203,48 та 10,86 метрів від закріпленого пункту теодолітного ходу	Опис місцезнаходження
Видимість на межові знаки №20 __. __ -008-00003 та №20 __. __ -008-00005 добра	Видимість на суміжні межові знаки

Кроки межового знака №20__.-008-00005

Кадастровий номер земельної ділянки: 5625081300:02:008:

Виконавець робіт: ТОВ "ЛЕНД.КОМ"

Межовий знак (вид третій - дерев'яний стовп) закріплений у північно-західній частині межі земельної ділянки на відстані 193,46 та 20,25 метрів від закріпленого пункту теодолітного ходу	Опис місцезнаходження
Видимість на межові знаки №20__.-008-00004 та №20__.-008-00006 добра	Видимість на суміжні межові знаки

Кроки межового знака №20__.-008-00006

Кадастровий номер земельної ділянки: 5625081300:02:008:

Виконавець робіт: ТОВ "ЛЕНД.КОМ"

Межовий знак (вид третій - дерев'яний стовп) закріплений у північно-західній частині межі земельної ділянки на відстані 186,53 та 23,58 метрів від закріпленого пункту теодолітного ходу	Опис місцезнаходження
Видимість на межові знаки №20__.-008-00005 та №20__.-008-00007 добра	Видимість на суміжні межові знаки

Кроки межового знака №20__.-008-00007

Кадастровий номер земельної ділянки: 5625081300:02:008:

Виконавець робіт: ТОВ "ЛЕНД.КОМ"

Межовий знак (вид третій - дерев'яний стовп) закріплений у північно-західній частині межі земельної ділянки на відстані 153,29 та 61,75 метрів від закріпленого пункту теодолітного ходу	Опис місцезнаходження
Видимість на межові знаки №20__.-008-00006 та №20__.-008-00008 добра	Видимість на суміжні межові знаки

Кроки межового знака №20__.-008-00008

Кадастровий номер земельної ділянки: 5625081300:02:008:

Виконавець робіт: ТОВ "ЛЕНД.КОМ"

Межовий знак (вид третій - дерев'яний стовп) закріплений у північно-західній частині межі земельної ділянки на відстані 142,24 та 68,81 метрів від закріпленого пункту теодолітного ходу	Опис місцезнаходження
Видимість на межові знаки №20__.-008-00007 та №20__.-008-00009 добра	Видимість на суміжні межові знаки

Кроки межового знака №20__.-008-00009

Кадастровий номер земельної ділянки: 5625081300:02:008:

Виконавець робіт: ТОВ "ЛЕНД.КОМ"

Межовий знак (вид третій - дерев'яний стовп) закріплений у північно-західній частині межі земельної ділянки на відстані 128,95 та 79,82 метрів від закріпленого пункту теодолітного ходу	Опис місцезнаходження
Видимість на межові знаки №20__.-008-00008 та №20__.-008-00010 добра	Видимість на суміжні межові знаки

Кроки межового знака №20__.-008-00010

Кадастровий номер земельної ділянки: 5625081300:02:008:

Виконавець робіт: ТОВ "ЛЕНД.КОМ"

Межовий знак (вид третій - дерев'яний стовп) закріплений у північно-західній частині межі земельної ділянки на відстані 107,00 та 99,98 метрів від закріпленого пункту теодолітного ходу	Опис місцезнаходження
Видимість на межові знаки №20__.-008-00009 та №20__.-008-00011 добра	Видимість на суміжні межові знаки

Кроки межового знака №20__.-008-00011

Кадастровий номер земельної ділянки: 5625081300:02:008:

Виконавець робіт: ТОВ "ЛЕНД.КОМ"

Межовий знак (вид третій - дерев'яний стовп) закріплений у північній частині межі земельної ділянки на відстані 110,53 та 96,35 метрів від закріпленого пункту теодолітного ходу	Опис місцезнаходження
Видимість на межові знаки №20__.-008-00010 та №20__.-008-00012 добра	Видимість на суміжні межові знаки

Кроки межового знака №20__.-008-00012

Кадастровий номер земельної ділянки: 5625081300:02:008:

Виконавець робіт: ТОВ "ЛЕНД.КОМ"

Межовий знак (вид третій - дерев'яний стовп) закріплений у північній частині межі земельної ділянки на відстані 114,66 та 91,68 метрів від закріпленого пункту теодолітного ходу	Опис місцезнаходження
Видимість на межові знаки №20__.-008-00011 та №20__.-008-00013 добра	Видимість на суміжні межові знаки

Кроки межового знака №20__.-008-00013

Кадастровий номер земельної ділянки: 5625081300:02:008:

Виконавець робіт: ТОВ "ЛЕНД.КОМ"

Межовий знак (вид третій - дерев'яний стовп) закріплений у північній частині межі земельної ділянки на відстані 131,31 та 74, 13 метрів від закріпленого пункту теодолітного ходу	Опис місцезнаходження
Видимість на межові знаки №20__.-008-00012 та №20__.-008-00014 добра	Видимість на суміжні межові знаки

Кроки межового знака №20__.-008-00014

Кадастровий номер земельної ділянки: 5625081300:02:008:

Виконавець робіт: ТОВ "ЛЕНД.КОМ"

Межовий знак (вид третій - дерев'яний стовп) закріплений у північній частині межі земельної ділянки на відстані 155,05 та 46, 38 метрів від закріпленого пункту теодолітного ходу	Опис місцезнаходження
Видимість на межові знаки №20__.-008-00013 та №20__.-008-00015 добра	Видимість на суміжні межові знаки

Кроки межового знака №20__.-008-00015

Кадастровий номер земельної ділянки: 5625081300:02:008:

Виконавець робіт: ТОВ "ЛЕНД.КОМ"

Межовий знак (вид третій - дерев'яний стовп) закріплений у північно-східній частині межі земельної ділянки на відстані 131,59 та 19,98 метрів від закріпленого пункту теодолітного ходу	Опис місцезнаходження
Видимість на межові знаки №20__.-008-00014 та №20__.-008-00016 добра	Видимість на суміжні межові знаки

Кроки межового знака №20__.-008-00016

Кадастровий номер земельної ділянки: 5625081300:02:008:

Виконавець робіт: ТОВ "ЛЕНД.КОМ"

Межовий знак (вид третій - дерев'яний стовп) закріплений у північно-східній частині межі земельної ділянки на відстані 129,08 та 30,01 метрів від закріпленого пункту теодолітного ходу	Опис місцезнаходження
Видимість на межові знаки №20__.-008-00015 та №20__.-008-00017 добра	Видимість на суміжні межові знаки

Кроки межового знака №20__.-008-00017

Кадастровий номер земельної ділянки: 5625081300:02:008:

Виконавець робіт: ТОВ "ЛЕНД.КОМ"

Межовий знак (вид третій - дерев'яний стовп) закріплений у північно-східній частині межі земельної ділянки на відстані 121,34 та 26,69 метрів від закріпленого пункту теодолітного ходу	Опис місцезнаходження
Видимість на межові знаки №20__.-008-00016 та №20__.-008-00018 добра	Видимість на суміжні межові знаки

Кроки межового знака №20__.-008-00018

Кадастровий номер земельної ділянки: 5625081300:02:008:

Виконавець робіт: ТОВ "ЛЕНД.КОМ"

Межовий знак (вид третій - дерев'яний стовп) закріплений у північно-східній частині межі земельної ділянки на відстані 109,46 та 29,37 метрів від закріпленого пункту теодолітного ходу	Опис місцезнаходження
Видимість на межові знаки №20__.-008-00017 та №20__.-008-00019 добра	Видимість на суміжні межові знаки

Кроки межового знака №20__.-008-00019

Кадастровий номер земельної ділянки: 5625081300:02:008:

Виконавець робіт: ТОВ "ЛЕНД.КОМ"

Межовий знак (вид третій - дерев'яний стовп) закріплений у північно-східній частині межі земельної ділянки на відстані 98,81 та 34,71 метрів від закріпленого пункту теодолітного ходу	Опис місцезнаходження
Видимість на межові знаки №20__.-008-00018 та №20__.-008-00020 добра	Видимість на суміжні межові знаки

Кроки межового знака №20__.-008-00020

Кадастровий номер земельної ділянки: 5625081300:02:008:

Виконавець робіт: ТОВ "ЛЕНД.КОМ"

Межовий знак (вид третій - дерев'яний стовп) закріплений у північно-східній частині межі земельної ділянки на відстані 76,16 та 57,64 метрів від закріпленого пункту теодолітного ходу	Опис місцезнаходження
Видимість на межові знаки №20__.-008-00019 та №20__.-008-00021 добра	Видимість на суміжні межові знаки

Кроки межового знака №20 __. __ -008-00021

Кадастровий номер земельної ділянки: 5625081300:02:008:

Виконавець робіт: ТОВ "ЛЕНД.КОМ"

Межовий знак (вид третій - дерев'яний стовп) закріплений у північно-східній частині межі земельної ділянки на відстані 73,80 та 64,06 метрів від закріпленого пункту теодолітного ходу	Опис місцезнаходження
Видимість на межові знаки №20 __. __ -008-00020 та №20 __. __ -008-00022 добра	Видимість на суміжні межові знаки

Кроки межового знака №20 __. __ -008-00022

Кадастровий номер земельної ділянки: 5625081300:02:008:

Виконавець робіт: ТОВ "ЛЕНД.КОМ"

Межовий знак (вид третій - дерев'яний стовп) закріплений у східній частині межі земельної ділянки на відстані 75,08 та 41,10 метрів від закріпленого пункту теодолітного ходу	Опис місцезнаходження
Видимість на межові знаки №20 __. __ -008-00021 та №20 __. __ -008-00023 добра	Видимість на суміжні межові знаки

Кроки межового знака №20 __. __ -008-00023

Кадастровий номер земельної ділянки: 5625081300:02:008:

Виконавець робіт: ТОВ "ЛЕНД.КОМ"

Межовий знак (вид третій - дерев'яний стовп) закріплений у південно-східній частині межі земельної ділянки на відстані 116,46 та 10,59 метрів від закріпленого пункту теодолітного ходу	Опис місцезнаходження
Видимість на межові знаки №20 __. __ -008-00022 та №20 __. __ -008-00024 добра	Видимість на суміжні межові знаки

Кроки межового знака №20 __. __ -008-00024

Кадастровий номер земельної ділянки: 5625081300:02:008:

Виконавець робіт: ТОВ "ЛЕНД.КОМ"

Межовий знак (вид третій - дерев'яний стовп) закріплений у південно-східній частині межі земельної ділянки на відстані 148,01 та 45,10 метрів від закріпленого пункту теодолітного ходу	Опис місцезнаходження
Видимість на межові знаки №20 __. __ -008-00023 та №20 __. __ -008-00025 добра	Видимість на суміжні межові знаки

Кроки межового знака №20__.-008-00025

Кадастровий номер земельної ділянки: 5625081300:02:008:

Виконавець робіт: ТОВ "ЛЕНД.КОМ"

Межовий знак (вид третій - дерев'яний стовп) закріплений у південно-східній частині межі земельної ділянки на відстані 153,50 та 51,93 метрів від закріпленого пункту теодолітного ходу	Опис місцезнаходження
Видимість на межові знаки №20__.-008-00024 та №20__.-008-00026 добра	Видимість на суміжні межові знаки

Кроки межового знака №20__.-008-00026

Кадастровий номер земельної ділянки: 5625081300:02:008:

Виконавець робіт: ТОВ "ЛЕНД.КОМ"

Межовий знак (вид третій - дерев'яний стовп) закріплений у південно-східній частині межі земельної ділянки на відстані 156,05 та 49,20 метрів від закріпленого пункту теодолітного ходу	Опис місцезнаходження
Видимість на межові знаки №20__.-008-00025 та №20__.-008-00027 добра	Видимість на суміжні межові знаки

Кроки межового знака №20__.-008-00027

Кадастровий номер земельної ділянки: 5625081300:02:008:

Виконавець робіт: ТОВ "ЛЕНД.КОМ"

Межовий знак (вид третій - дерев'яний стовп) закріплений у південно-східній частині межі земельної ділянки на відстані 161,98 та 51,30 метрів від закріпленого пункту теодолітного ходу	Опис місцезнаходження
Видимість на межові знаки №20__.-008-00026 та №20__.-008-00028 добра	Видимість на суміжні межові знаки

Кроки межового знака №20__.-008-00028

Кадастровий номер земельної ділянки: 5625081300:02:008:

Виконавець робіт: ТОВ "ЛЕНД.КОМ"

Межовий знак (вид третій - дерев'яний стовп) закріплений у південно-східній частині межі земельної ділянки на відстані 169,01 та 57,39 метрів від закріпленого пункту теодолітного ходу	Опис місцезнаходження
Видимість на межові знаки №20__.-008-00027 та №20__.-008-00029 добра	Видимість на суміжні межові знаки

Кроки межового знака №20__.-008-00029

Кадастровий номер земельної ділянки: 5625081300:02:008:

Виконавець робіт: ТОВ "ЛЕНД.КОМ"

Межовий знак (вид третій - дерев'яний стовп) закріплений у південно-східній частині межі земельної ділянки на відстані 174,77 та 62,93 метрів від закріпленого пункту теодолітного ходу	Опис місцезнаходження
Видимість на межові знаки №20__.-008-00028 та №20__.-008-00030 добра	Видимість на суміжні межові знаки

Кроки межового знака №20__.-008-00030

Кадастровий номер земельної ділянки: 5625081300:02:008:

Виконавець робіт: ТОВ "ЛЕНД.КОМ"

Межовий знак (вид третій - дерев'яний стовп) закріплений у південно-східній частині межі земельної ділянки на відстані 169,77 та 58,07 метрів від закріпленого пункту теодолітного ходу	Опис місцезнаходження
Видимість на межові знаки №20__.-008-00029 та №20__.-008-00031 добра	Видимість на суміжні межові знаки

Кроки межового знака №20__.-008-00031

Кадастровий номер земельної ділянки: 5625081300:02:008:

Виконавець робіт: ТОВ "ЛЕНД.КОМ"

Межовий знак (вид третій - дерев'яний стовп) закріплений у південно-східній частині межі земельної ділянки на відстані 162,30 та 50,92 метрів від закріпленого пункту теодолітного ходу	Опис місцезнаходження
Видимість на межові знаки №20__.-008-00030 та №20__.-008-00032 добра	Видимість на суміжні межові знаки

Кроки межового знака №20__.-008-00032

Кадастровий номер земельної ділянки: 5625081300:02:008:

Виконавець робіт: ТОВ "ЛЕНД.КОМ"

Межовий знак (вид третій - дерев'яний стовп) закріплений у південно-східній частині межі земельної ділянки на відстані 145,64 та 35,34 метрів від закріпленого пункту теодолітного ходу	Опис місцезнаходження
Видимість на межові знаки №20__.-008-00031 та №20__.-008-00033 добра	Видимість на суміжні межові знаки

Кроки межового знака №20__.-008-00033

Кадастровий номер земельної ділянки: 5625081300:02:008:

Виконавець робіт: ТОВ "ЛЕНД.КОМ"

Межовий знак (вид третій - дерев'яний стовп) закріплений у південно-східній частині межі земельної ділянки на відстані 135,74 та 25,50 метрів від закріпленого пункту теодолітного ходу	Опис місцезнаходження
Видимість на межові знаки №20__.-008-00032 та №20__.-008-00034 добра	Видимість на суміжні межові знаки

Кроки межового знака №20__.-008-00034

Кадастровий номер земельної ділянки: 5625081300:02:008:

Виконавець робіт: ТОВ "ЛЕНД.КОМ"

Межовий знак (вид третій - дерев'яний стовп) закріплений у південно-східній частині межі земельної ділянки на відстані 128,18 та 17,24 метрів від закріпленого пункту теодолітного ходу	Опис місцезнаходження
Видимість на межові знаки №20__.-008-00033 та №20__.-008-00035 добра	Видимість на суміжні межові знаки

Кроки межового знака №20__.-008-00035

Кадастровий номер земельної ділянки: 5625081300:02:008:

Виконавець робіт: ТОВ "ЛЕНД.КОМ"

Межовий знак (вид третій - дерев'яний стовп) закріплений у південно-східній частині межі земельної ділянки на відстані 120,15 та 9,53 метрів від закріпленого пункту теодолітного ходу	Опис місцезнаходження
Видимість на межові знаки №20__.-008-00034 та №20__.-008-00036 добра	Видимість на суміжні межові знаки

Кроки межового знака №20__.-008-00036

Кадастровий номер земельної ділянки: 5625081300:02:008:

Виконавець робіт: ТОВ "ЛЕНД.КОМ"

Межовий знак (вид третій - дерев'яний стовп) закріплений у південно-східній частині межі земельної ділянки на відстані 113,68 та 11,36 метрів від закріпленого пункту теодолітного ходу	Опис місцезнаходження
Видимість на межові знаки №20__.-008-00035 та №20__.-008-00037 добра	Видимість на суміжні межові знаки

Кроки межового знака №20__.-008-00041

Кадастровий номер земельної ділянки: 5625081300:02:008:

Виконавець робіт: ТОВ "ЛЕНД.КОМ"

Межовий знак (вид третій - дерев'яний стовп) закріплений у південно-східній частині межі земельної ділянки на відстані 75,17 та 38,53 метрів від закріпленого пункту теодолітного ходу	Опис місцезнаходження
Видимість на межові знаки №20__.-008-00040 та №20__.-008-00042 добра	Видимість на суміжні межові знаки

Кроки межового знака №20__.-008-00042

Кадастровий номер земельної ділянки: 5625081300:02:008:

Виконавець робіт: ТОВ "ЛЕНД.КОМ"

Межовий знак (вид третій - дерев'яний стовп) закріплений у південно-східній частині межі земельної ділянки на відстані 68,41 та 46,36 метрів від закріпленого пункту теодолітного ходу	Опис місцезнаходження
Видимість на межові знаки №20__.-008-00041 та №20__.-008-00043 добра	Видимість на суміжні межові знаки

Кроки межового знака №20__.-008-00043

Кадастровий номер земельної ділянки: 5625081300:02:008:

Виконавець робіт: ТОВ "ЛЕНД.КОМ"

Межовий знак (вид третій - дерев'яний стовп) закріплений у південно-східній частині межі земельної ділянки на відстані 64,46 та 57,07 метрів від закріпленого пункту теодолітного ходу	Опис місцезнаходження
Видимість на межові знаки №20__.-008-00042 та №20__.-008-00044 добра	Видимість на суміжні межові знаки

Кроки межового знака №20__.-008-00044

Кадастровий номер земельної ділянки: 5625081300:02:008:

Виконавець робіт: ТОВ "ЛЕНД.КОМ"

Межовий знак (вид третій - дерев'яний стовп) закріплений у південно-східній частині межі земельної ділянки на відстані 65,90 та 63,71 метрів від закріпленого пункту теодолітного ходу	Опис місцезнаходження
Видимість на межові знаки №20__.-008-00043 та №20__.-008-00045 добра	Видимість на суміжні межові знаки

Кроки межового знака №20__.-008-00045

Кадастровий номер земельної ділянки: 5625081300:02:008:

Виконавець робіт: ТОВ "ЛЕНД.КОМ"

Межовий знак (вид третій - дерев'яний стовп) закріплений у південно-східній частині межі земельної ділянки на відстані 76,58 та 59,01 метрів від закріпленого пункту теодолітного ходу	Опис місцезнаходження
Видимість на межові знаки №20__.-008-00044 та №20__.-008-00046 добра	Видимість на суміжні межові знаки

Кроки межового знака №20__.-008-00046

Кадастровий номер земельної ділянки: 5625081300:02:008:

Виконавець робіт: ТОВ "ЛЕНД.КОМ"

Межовий знак (вид третій - дерев'яний стовп) закріплений у південно-східній частині межі земельної ділянки на відстані 89,15 та 49,66 метрів від закріпленого пункту теодолітного ходу	Опис місцезнаходження
Видимість на межові знаки №20__.-008-00045 та №20__.-008-00047 добра	Видимість на суміжні межові знаки

Кроки межового знака №20__.-008-00047

Кадастровий номер земельної ділянки: 5625081300:02:008:

Виконавець робіт: ТОВ "ЛЕНД.КОМ"

Межовий знак (вид третій - дерев'яний стовп) закріплений у південно-східній частині межі земельної ділянки на відстані 102,11 та 42,49 метрів від закріпленого пункту теодолітного ходу	Опис місцезнаходження
Видимість на межові знаки №20__.-008-00046 та №20__.-008-00048 добра	Видимість на суміжні межові знаки

Кроки межового знака №20__.-008-00048

Кадастровий номер земельної ділянки: 5625081300:02:008:

Виконавець робіт: ТОВ "ЛЕНД.КОМ"

Межовий знак (вид третій - дерев'яний стовп) закріплений у південно-східній частині межі земельної ділянки на відстані 106,71 та 37,10 метрів від закріпленого пункту теодолітного ходу	Опис місцезнаходження
Видимість на межові знаки №20__.-008-00047 та №20__.-008-00049 добра	Видимість на суміжні межові знаки

Кроки межового знака №20 __. __ -008-00049

Кадастровий номер земельної ділянки: 5625081300:02:008:

Виконавець робіт: ТОВ "ЛЕНД.КОМ"

Межовий знак (вид третій - дерев'яний стовп) закріплений у південно-східній частині межі земельної ділянки на відстані 98,45 та 34,16 метрів від закріпленого пункту теодолітного ходу	Опис місцезнаходження
Видимість на межові знаки №20 __. __ -008-00048 та №20 __. __ -008-00050 добра	Видимість на суміжні межові знаки

Кроки межового знака №20 __. __ -008-00050

Кадастровий номер земельної ділянки: 5625081300:02:008:

Виконавець робіт: ТОВ "ЛЕНД.КОМ"

Межовий знак (вид третій - дерев'яний стовп) закріплений у південно-східній частині межі земельної ділянки на відстані 88,48 та 33,40 метрів від закріпленого пункту теодолітного ходу	Опис місцезнаходження
Видимість на межові знаки №20 __. __ -008-00049 та №20 __. __ -008-00051 добра	Видимість на суміжні межові знаки

Кроки межового знака №20 __. __ -008-00051

Кадастровий номер земельної ділянки: 5625081300:02:008:

Виконавець робіт: ТОВ "ЛЕНД.КОМ"

Межовий знак (вид третій - дерев'яний стовп) закріплений у східній частині межі земельної ділянки на відстані 87,29 та 30,56 метрів від закріпленого пункту теодолітного ходу	Опис місцезнаходження
Видимість на межові знаки №20 __. __ -008-00050 та №20 __. __ -008-00052 добра	Видимість на суміжні межові знаки

Кроки межового знака №20 __. __ -008-00052

Кадастровий номер земельної ділянки: 5625081300:02:008:

Виконавець робіт: ТОВ "ЛЕНД.КОМ"

Межовий знак (вид третій - дерев'яний стовп) закріплений у східній частині межі земельної ділянки на відстані 92,06 та 23,79 метрів від закріпленого пункту теодолітного ходу	Опис місцезнаходження
Видимість на межові знаки №20 __. __ -008-00051 та №20 __. __ -008-00053 добра	Видимість на суміжні межові знаки

Кроки межового знака №20__.-008-00053

Кадастровий номер земельної ділянки: 5625081300:02:008:

Виконавець робіт: ТОВ "ЛЕНД.КОМ"

Межовий знак (вид третій - дерев'яний стовп) закріплений у східній частині межі земельної ділянки на відстані 99,10 та 18,00 метрів від закріпленого пункту теодолітного ходу	Опис місцезнаходження
Видимість на межові знаки №20__.-008-00052 та №20__.-008-00054 добра	Видимість на суміжні межові знаки

Кроки межового знака №20__.-008-00054

Кадастровий номер земельної ділянки: 5625081300:02:008:

Виконавець робіт: ТОВ "ЛЕНД.КОМ"

Межовий знак (вид третій - дерев'яний стовп) закріплений у північно-східній частині межі земельної ділянки на відстані 116,78 та 13,61 метрів від закріпленого пункту теодолітного ходу	Опис місцезнаходження
Видимість на межові знаки №20__.-008-00053 та №20__.-008-00055 добра	Видимість на суміжні межові знаки

Кроки межового знака №20__.-008-00055

Кадастровий номер земельної ділянки: 5625081300:02:008:

Виконавець робіт: ТОВ "ЛЕНД.КОМ"

Межовий знак (вид третій - дерев'яний стовп) закріплений у північно-східній частині межі земельної ділянки на відстані 128,71 та 25,66 метрів від закріпленого пункту теодолітного ходу	Опис місцезнаходження
Видимість на межові знаки №20__.-008-00054 та №20__.-008-00056 добра	Видимість на суміжні межові знаки

Кроки межового знака №20__.-008-00056

Кадастровий номер земельної ділянки: 5625081300:02:008:

Виконавець робіт: ТОВ "ЛЕНД.КОМ"

Межовий знак (вид третій - дерев'яний стовп) закріплений у північно-східній частині межі земельної ділянки на відстані 144,37 та 41,80 метрів від закріпленого пункту теодолітного ходу	Опис місцезнаходження
Видимість на межові знаки №20__.-008-00055 та №20__.-008-00057 добра	Видимість на суміжні межові знаки

Кроки межового знака №20__.-008-00057

Кадастровий номер земельної ділянки: 5625081300:02:008:

Виконавець робіт: ТОВ "ЛЕНД.КОМ"

Межовий знак (вид третій - дерев'яний стовп) закріплений у північній частині межі земельної ділянки на відстані 152,75 та 55, 29 метрів від закріпленого пункту теодолітного ходу	Опис місцезнаходження
Видимість на межові знаки №20__.-008-00056 та №20__.-008-00058 добра	Видимість на суміжні межові знаки

Кроки межового знака №20__.-008-00058

Кадастровий номер земельної ділянки: 5625081300:02:008:

Виконавець робіт: ТОВ "ЛЕНД.КОМ"

Межовий знак (вид третій - дерев'яний стовп) закріплений у північній частині межі земельної ділянки на відстані 147,37 та 60, 97 метрів від закріпленого пункту теодолітного ходу	Опис місцезнаходження
Видимість на межові знаки №20__.-008-00057 та №20__.-008-00059 добра	Видимість на суміжні межові знаки

Кроки межового знака №20__.-008-00059

Кадастровий номер земельної ділянки: 5625081300:02:008:

Виконавець робіт: ТОВ "ЛЕНД.КОМ"

Межовий знак (вид третій - дерев'яний стовп) закріплений у північній частині межі земельної ділянки на відстані 142,72 та 66, 52 метрів від закріпленого пункту теодолітного ходу	Опис місцезнаходження
Видимість на межові знаки №20__.-008-00058 та №20__.-008-00060 добра	Видимість на суміжні межові знаки

Кроки межового знака №20__.-008-00060

Кадастровий номер земельної ділянки: 5625081300:02:008:

Виконавець робіт: ТОВ "ЛЕНД.КОМ"

Межовий знак (вид третій - дерев'яний стовп) закріплений у північно-західній частині межі земельної ділянки на відстані 130,15 та 76,63 метрів від закріпленого пункту теодолітного ходу	Опис місцезнаходження
Видимість на межові знаки №20__.-008-00059 та №20__.-008-00061 добра	Видимість на суміжні межові знаки

Кроки межового знака №20__.-008-00061

Кадастровий номер земельної ділянки: 5625081300:02:008:

Виконавець робіт: ТОВ "ЛЕНД.КОМ"

Межовий знак (вид третій - дерев'яний стовп) закріплений у північно-західній частині межі земельної ділянки на відстані 124,52 та 83,38 метрів від закріпленого пункту теодолітного ходу	Опис місцезнаходження
Видимість на межові знаки №20__.-008-00060 та №20__.-008-00062 добра	Видимість на суміжні межові знаки

Кроки межового знака №20__.-008-00062

Кадастровий номер земельної ділянки: 5625081300:02:008:

Виконавець робіт: ТОВ "ЛЕНД.КОМ"

Межовий знак (вид третій - дерев'яний стовп) закріплений у північно-західній частині межі земельної ділянки на відстані 120,07 та 87,04 метрів від закріпленого пункту теодолітного ходу	Опис місцезнаходження
Видимість на межові знаки №20__.-008-00061 та №20__.-008-00063 добра	Видимість на суміжні межові знаки

Кроки межового знака №20__.-008-00063

Кадастровий номер земельної ділянки: 5625081300:02:008:

Виконавець робіт: ТОВ "ЛЕНД.КОМ"

Межовий знак (вид третій - дерев'яний стовп) закріплений у північно-західній частині межі земельної ділянки на відстані 114,36 та 92,04 метрів від закріпленого пункту теодолітного ходу	Опис місцезнаходження
Видимість на межові знаки №20__.-008-00062 та №20__.-008-00064 добра	Видимість на суміжні межові знаки

Кроки межового знака №20__.-008-00064

Кадастровий номер земельної ділянки: 5625081300:02:008:

Виконавець робіт: ТОВ "ЛЕНД.КОМ"

Межовий знак (вид третій - дерев'яний стовп) закріплений у північно-західній частині межі земельної ділянки на відстані 111,12 та 94,75 метрів від закріпленого пункту теодолітного ходу	Опис місцезнаходження
Видимість на межові знаки №20__.-008-00063 та №20__.-008-00065 добра	Видимість на суміжні межові знаки

Кроки межового знака №20__.-008-00065

Кадастровий номер земельної ділянки: 5625081300:02:008:

Виконавець робіт: ТОВ "ЛЕНД.КОМ"

Межовий знак (вид третій - дерев'яний стовп) закріплений у північно-західній частині межі земельної ділянки на відстані 105,76 та 100,02 метрів від закріпленого пункту теодолітного ходу	Опис місцезнаходження
Видимість на межові знаки №20__.-008-00064 та №20__.-008-00066 добра	Видимість на суміжні межові знаки

Кроки межового знака №20__.-008-00066

Кадастровий номер земельної ділянки: 5625081300:02:008:

Виконавець робіт: ТОВ "ЛЕНД.КОМ"

Межовий знак (вид третій - дерев'яний стовп) закріплений у північно-західній частині межі земельної ділянки на відстані 104,90 та 101,43 метрів від закріпленого пункту теодолітного ходу	Опис місцезнаходження
Видимість на межові знаки №20__.-008-00065 та №20__.-008-00067 добра	Видимість на суміжні межові знаки

Кроки межового знака №20__.-008-00067

Кадастровий номер земельної ділянки: 5625081300:02:008:

Виконавець робіт: ТОВ "ЛЕНД.КОМ"

Межовий знак (вид третій - дерев'яний стовп) закріплений у північно-західній частині межі земельної ділянки на відстані 107,92 та 99,16 метрів від закріпленого пункту теодолітного ходу	Опис місцезнаходження
Видимість на межові знаки №20__.-008-00066 та №20__.-008-00068 добра	Видимість на суміжні межові знаки

Кроки межового знака №20__.-008-00068

Кадастровий номер земельної ділянки: 5625081300:02:008:

Виконавець робіт: ТОВ "ЛЕНД.КОМ"

Межовий знак (вид третій - дерев'яний стовп) закріплений у північно-західній частині межі земельної ділянки на відстані 110,56 та 96,55 метрів від закріпленого пункту теодолітного ходу	Опис місцезнаходження
Видимість на межові знаки №20__.-008-00067 та №20__.-008-00069 добра	Видимість на суміжні межові знаки

Кроки межового знака №20__.-008-00069

Кадастровий номер земельної ділянки: 5625081300:02:008:

Виконавець робіт: ТОВ "ЛЕНД.КОМ"

Межовий знак (вид третій - дерев'яний стовп) закріплений у північно-західній частині межі земельної ділянки на відстані 113,30 та 93,23 метрів від закріпленого пункту теодолітного ходу	Опис місцезнаходження
Видимість на межові знаки №20__.-008-00068 та №20__.-008-00070 добра	Видимість на суміжні межові знаки

Кроки межового знака №20__.-008-00070

Кадастровий номер земельної ділянки: 5625081300:02:008:

Виконавець робіт: ТОВ "ЛЕНД.КОМ"

Межовий знак (вид третій - дерев'яний стовп) закріплений у північно-західній частині межі земельної ділянки на відстані 127,41 та 79,27 метрів від закріпленого пункту теодолітного ходу	Опис місцезнаходження
Видимість на межові знаки №20__.-008-00069 та №20__.-008-00071 добра	Видимість на суміжні межові знаки

Кроки межового знака №20__.-008-00071

Кадастровий номер земельної ділянки: 5625081300:02:008:

Виконавець робіт: ТОВ "ЛЕНД.КОМ"

Межовий знак (вид третій - дерев'яний стовп) закріплений у північно-західній частині межі земельної ділянки на відстані 137,39 та 70,68 метрів від закріпленого пункту теодолітного ходу	Опис місцезнаходження
Видимість на межові знаки №20__.-008-00070 та №20__.-008-00072 добра	Видимість на суміжні межові знаки

Кроки межового знака №20__.-008-00072

Кадастровий номер земельної ділянки: 5625081300:02:008:

Виконавець робіт: ТОВ "ЛЕНД.КОМ"

Межовий знак (вид третій - дерев'яний стовп) закріплений у північно-західній частині межі земельної ділянки на відстані 145,99 та 61,22 метрів від закріпленого пункту теодолітного ходу	Опис місцезнаходження
Видимість на межові знаки №20__.-008-00071 та №20__.-008-00073 добра	Видимість на суміжні межові знаки

Кроки межового знака №20__.-008-00073

Кадастровий номер земельної ділянки: 5625081300:02:008:

Виконавець робіт: ТОВ "ЛЕНД.КОМ"

Межовий знак (вид третій - дерев'яний стовп) закріплений у північно-західній частині межі земельної ділянки на відстані 157,78 та 50,80 метрів від закріпленого пункту теодолітного ходу	Опис місцезнаходження
Видимість на межові знаки №20__.-008-00072 та №20__.-008-00074 добра	Видимість на суміжні межові знаки

Кроки межового знака №20__.-008-00074

Кадастровий номер земельної ділянки: 5625081300:02:008:

Виконавець робіт: ТОВ "ЛЕНД.КОМ"

Межовий знак (вид третій - дерев'яний стовп) закріплений у західній частині межі земельної ділянки на відстані 160,84 та 53,10 метрів від закріпленого пункту теодолітного ходу	Опис місцезнаходження
Видимість на межові знаки №20__.-008-00073 та №20__.-008-00075 добра	Видимість на суміжні межові знаки

Кроки межового знака №20__.-008-00075

Кадастровий номер земельної ділянки: 5625081300:02:008:

Виконавець робіт: ТОВ "ЛЕНД.КОМ"

Межовий знак (вид третій - дерев'яний стовп) закріплений у західній частині межі земельної ділянки на відстані 168,66 та 51,24 метрів від закріпленого пункту теодолітного ходу	Опис місцезнаходження
Видимість на межові знаки №20__.-008-00074 та №20__.-008-00076 добра	Видимість на суміжні межові знаки

Кроки межового знака №20__.-008-00076

Кадастровий номер земельної ділянки: 5625081300:02:008:

Виконавець робіт: ТОВ "ЛЕНД.КОМ"

Межовий знак (вид третій - дерев'яний стовп) закріплений у західній частині межі земельної ділянки на відстані 175,95 та 48,74 метрів від закріпленого пункту теодолітного ходу	Опис місцезнаходження
Видимість на межові знаки №20__.-008-00075 та №20__.-008-00077 добра	Видимість на суміжні межові знаки

Кроки межового знака №20__.-008-00077

Кадастровий номер земельної ділянки: 5625081300:02:008:

Виконавець робіт: ТОВ "ЛЕНД.КОМ"

Межовий знак (вид третій - дерев'яний стовп) закріплений у західній частині межі земельної ділянки на відстані 180,98 та 43,68 метрів від закріпленого пункту теодолітного ходу	Опис місцезнаходження
Видимість на межові знаки №20__.-008-00076 та №20__.-008-00078 добра	Видимість на суміжні межові знаки

Кроки межового знака №20__.-008-00078

Кадастровий номер земельної ділянки: 5625081300:02:008:

Виконавець робіт: ТОВ "ЛЕНД.КОМ"

Межовий знак (вид третій - дерев'яний стовп) закріплений у північно-західній частині межі земельної ділянки на відстані 185,20 та 30,06 метрів від закріпленого пункту теодолітного ходу	Опис місцезнаходження
Видимість на межові знаки №20__.-008-00077 та №20__.-008-00079 добра	Видимість на суміжні межові знаки

Кроки межового знака №20__.-008-00079

Кадастровий номер земельної ділянки: 5625081300:02:008:

Виконавець робіт: ТОВ "ЛЕНД.КОМ"

Межовий знак (вид третій - дерев'яний стовп) закріплений у північно-західній частині межі земельної ділянки на відстані 205,01 та 17,53 метрів від закріпленого пункту теодолітного ходу	Опис місцезнаходження
Видимість на межові знаки №20__.-008-00078 та №20__.-008-00080 добра	Видимість на суміжні межові знаки

Кроки межового знака №20__.-008-00080

Кадастровий номер земельної ділянки: 5625081300:02:008:

Виконавець робіт: ТОВ "ЛЕНД.КОМ"

Межовий знак (вид третій - дерев'яний стовп) закріплений у північно-західній частині межі земельної ділянки на відстані 219,68 та 15,60 метрів від закріпленого пункту теодолітного ходу	Опис місцезнаходження
Видимість на межові знаки №20__.-008-00079 та №20__.-008-00081 добра	Видимість на суміжні межові знаки

Кроки межового знака №20 __. __ -008-00081

Кадастровий номер земельної ділянки: 5625081300:02:008:

Виконавець робіт: ТОВ "ЛЕНД.КОМ"

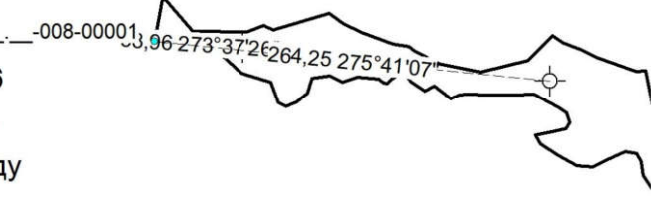

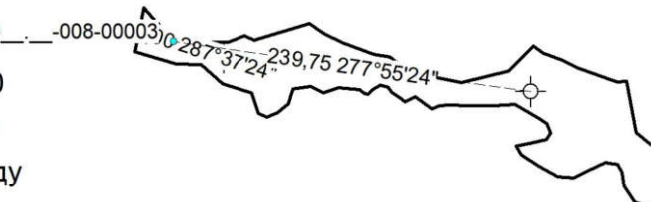
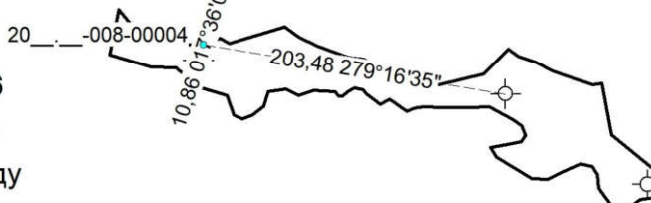
Межовий знак (вид третій - дерев'яний стовп) закріплений у північно-західній частині межі земельної ділянки на відстані 236,23 та 31,71 метрів від закріпленого пункту теодолітного ходу	Опис місцезнаходження
Видимість на межові знаки №20 __. __ -008-00080 та №20 __. __ -008-00001 добра	Видимість на суміжні межові знаки



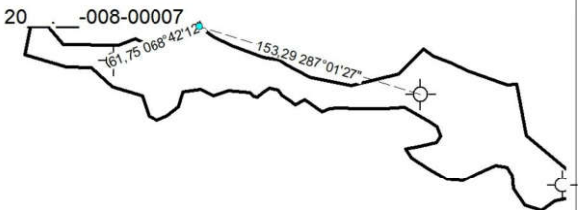
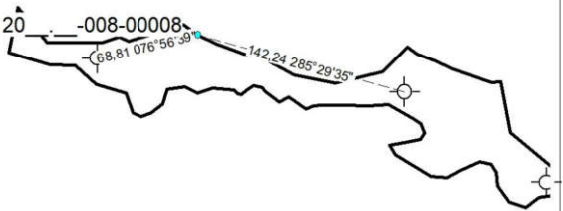
Склав інженер-землевпорядник ТОВ "ЛЕНД.КОМ"

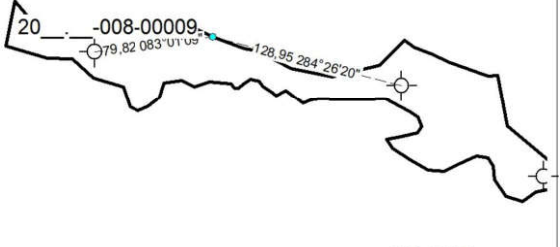
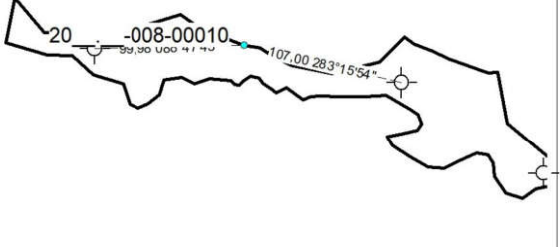
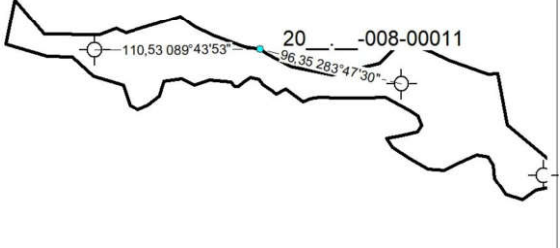
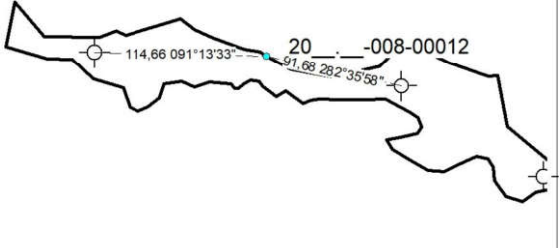



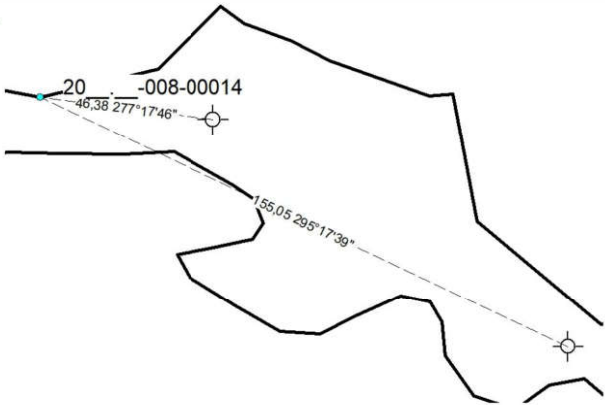
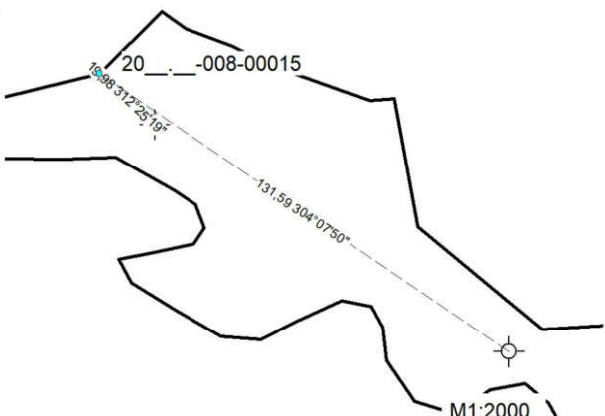
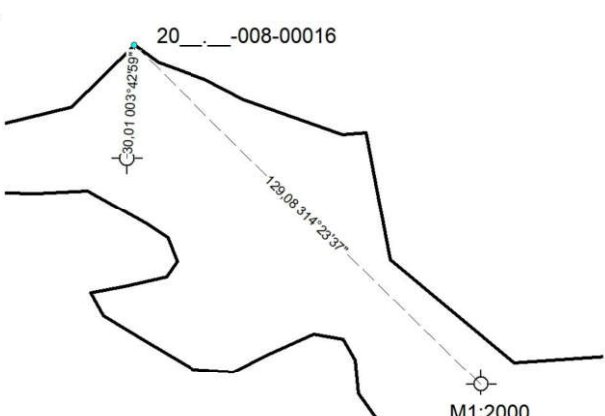
А. І. Старунський

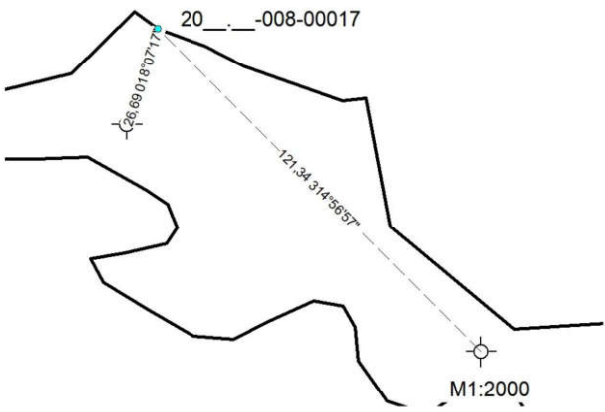
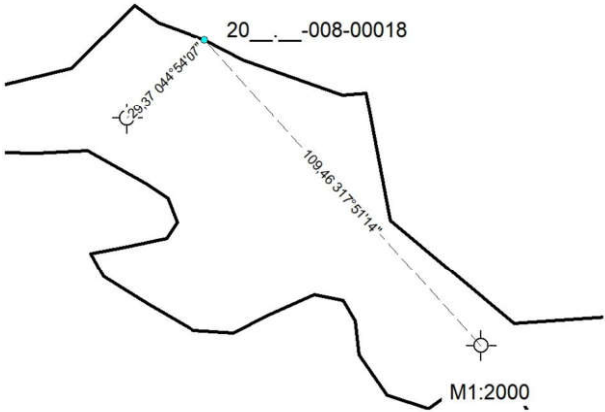
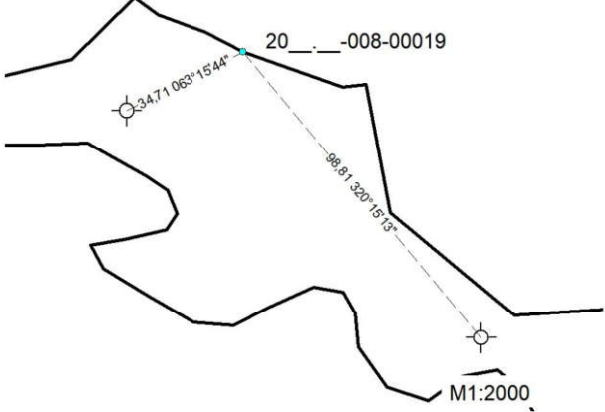
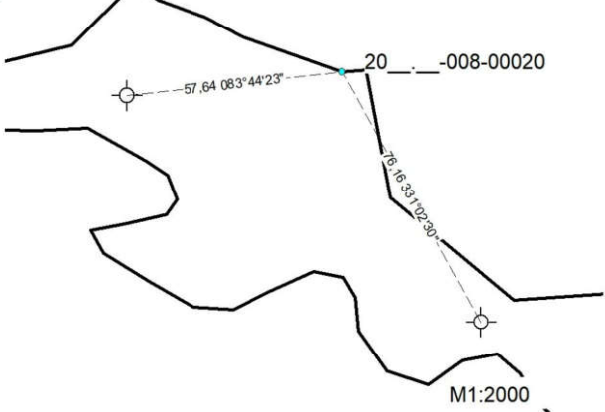
СПИСОК межових знаків, переданих на зберігання

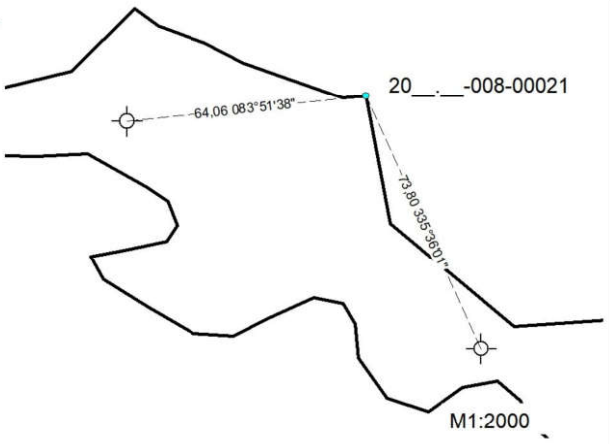
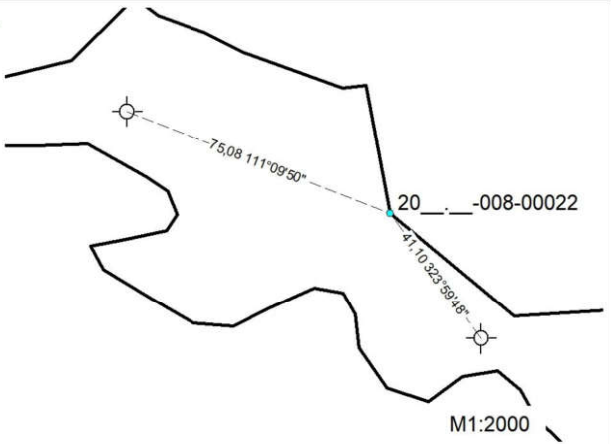
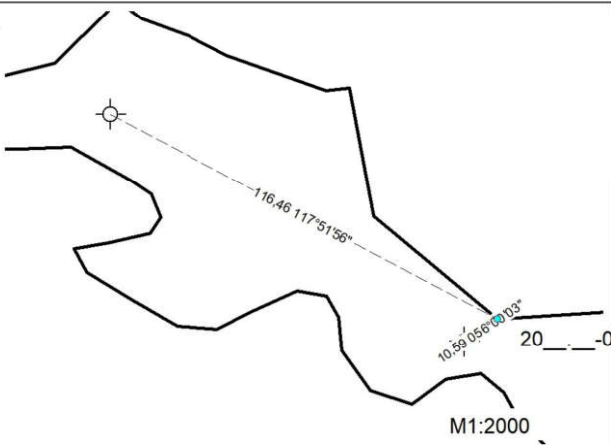
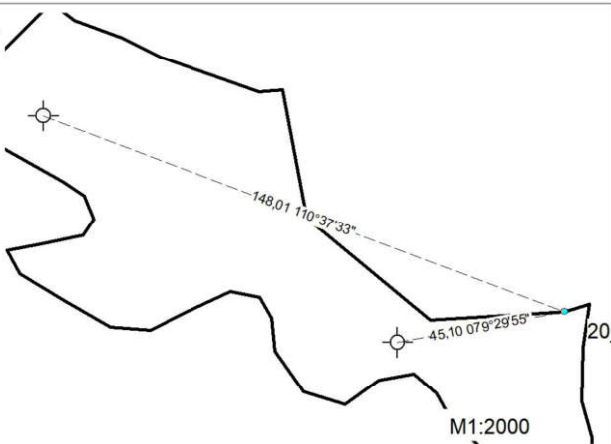
№ з/п	Номер знака	Абрис та опис місцезнаходження межового знака
1	20__.-__-008-00001	<p>Межовий знак (вид третій - дерев'яний стовп) закріплений у північно-західній частині межі земельної ділянки на відстані 264,25 та 58,96 метрів від закріпленого пункту теодолітного ходу</p>  <p style="text-align: right;">M1:5000</p>
2	20__.-__-008-00002	<p>Межовий знак (вид третій - дерев'яний стовп) закріплений у північно-західній частині межі земельної ділянки на відстані 263,18 та 62,79 метрів від закріпленого пункту теодолітного ходу</p>  <p style="text-align: right;">M1:5000</p>
3	20__.-__-008-00003	<p>Межовий знак (вид третій - дерев'яний стовп) закріплений у північно-західній частині межі земельної ділянки на відстані 239,75 та 35,00 метрів від закріпленого пункту теодолітного ходу</p>  <p style="text-align: right;">M1:5000</p>
4	20__.-__-008-00004	<p>Межовий знак (вид третій - дерев'яний стовп) закріплений у північно-західній частині межі земельної ділянки на відстані 203,48 та 10,86 метрів від закріпленого пункту теодолітного ходу</p>  <p style="text-align: right;">M1:5000</p>

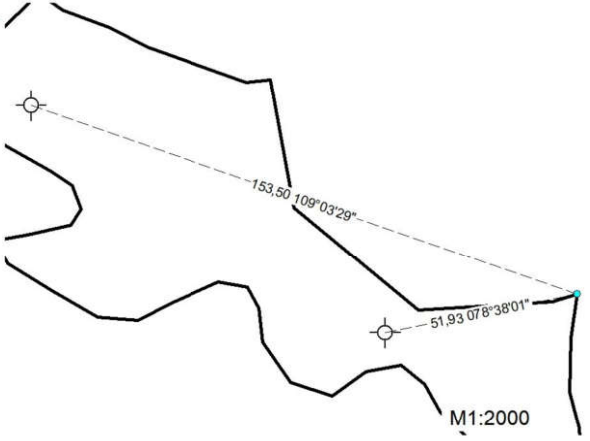
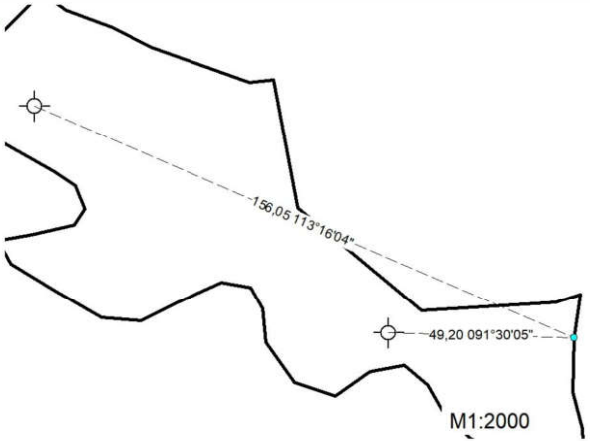
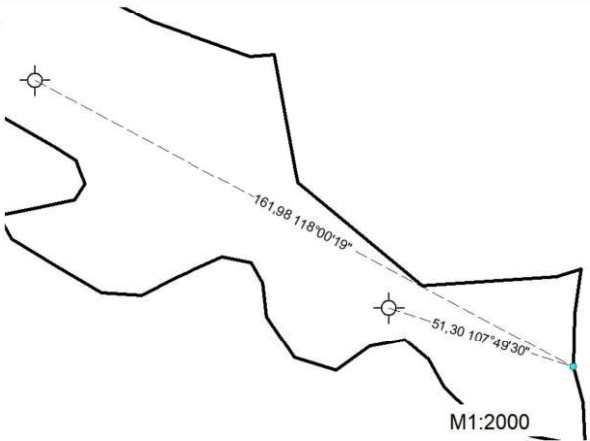
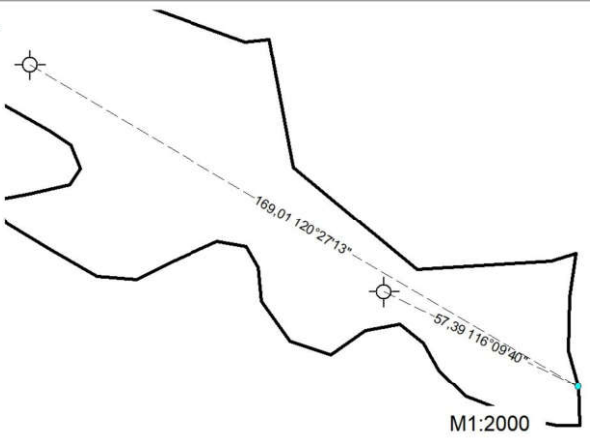
№ з/п	Номер знака	Абрис та опис місцезнаходження межового знака
5	20__.-__-008-00005	<p>Межовий знак (вид третій - дерев'яний стовп) закріплений у північно-західній частині межі земельної ділянки на відстані 193,46 та 20,25 метрів від закріпленого пункту теодолітного ходу</p>  <p style="text-align: right;">M1:5000</p>
6	20__.-__-008-00006	<p>Межовий знак (вид третій - дерев'яний стовп) закріплений у північно-західній частині межі земельної ділянки на відстані 186,53 та 23,58 метрів від закріпленого пункту теодолітного ходу</p>  <p style="text-align: right;">M1:5000</p>
7	20__.-__-008-00007	<p>Межовий знак (вид третій - дерев'яний стовп) закріплений у північно-західній частині межі земельної ділянки на відстані 153,29 та 61,75 метрів від закріпленого пункту теодолітного ходу</p>  <p style="text-align: right;">M1:5000</p>
8	20__.-__-008-00008	<p>Межовий знак (вид третій - дерев'яний стовп) закріплений у північно-західній частині межі земельної ділянки на відстані 142,24 та 68,81 метрів від закріпленого пункту теодолітного ходу</p>  <p style="text-align: right;">M1:5000</p>

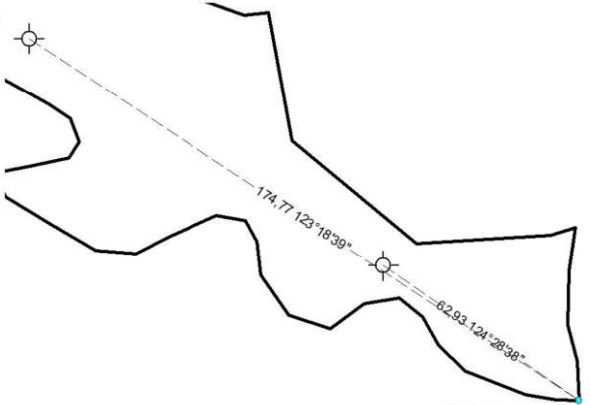
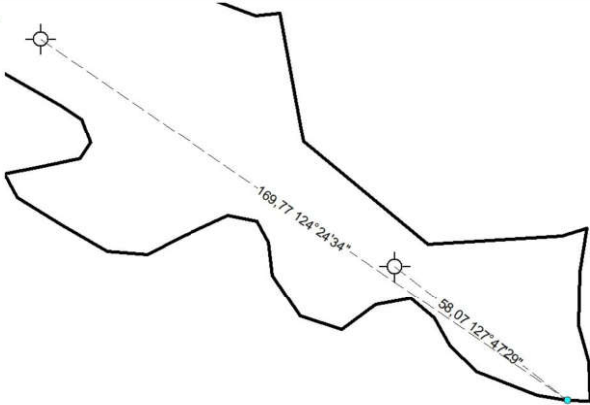
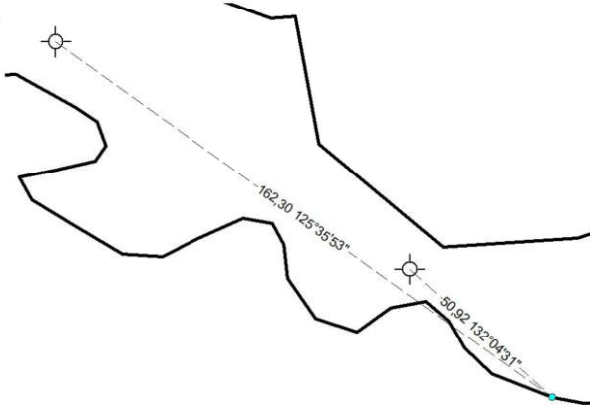
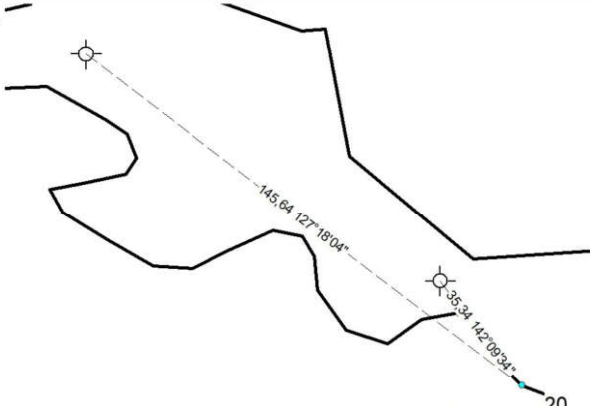
№ з/п	Номер знака	Абрис та опис місцезнаходження межового знака
9	20__.-__-008-00009	<p>Межовий знак (вид третій - дерев'яний стовп) закріплений у північно-західній частині межі земельної ділянки на відстані 128,95 та 79,82 метрів від закріпленого пункту теодолітного ходу</p>  <p style="text-align: right;">M1:5000</p>
10	20__.-__-008-00010	<p>Межовий знак (вид третій - дерев'яний стовп) закріплений у північно-західній частині межі земельної ділянки на відстані 107,00 та 99,98 метрів від закріпленого пункту теодолітного ходу</p>  <p style="text-align: right;">M1:5000</p>
11	20__.-__-008-00011	<p>Межовий знак (вид третій - дерев'яний стовп) закріплений у північній частині межі земельної ділянки на відстані 110,53 та 96,35 метрів від закріпленого пункту теодолітного ходу</p>  <p style="text-align: right;">M1:5000</p>
12	20__.-__-008-00012	<p>Межовий знак (вид третій - дерев'яний стовп) закріплений у північній частині межі земельної ділянки на відстані 114,66 та 91,68 метрів від закріпленого пункту теодолітного ходу</p>  <p style="text-align: right;">M1:5000</p>

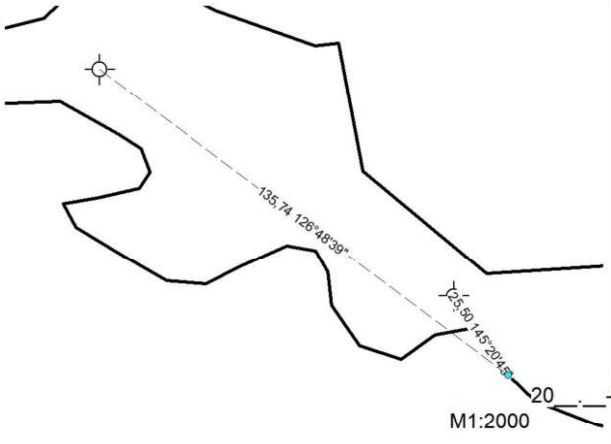
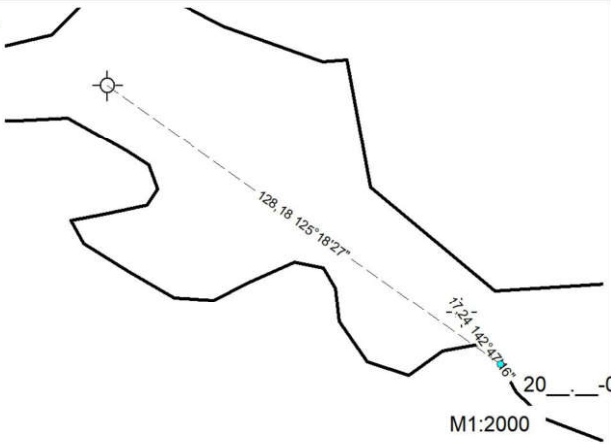
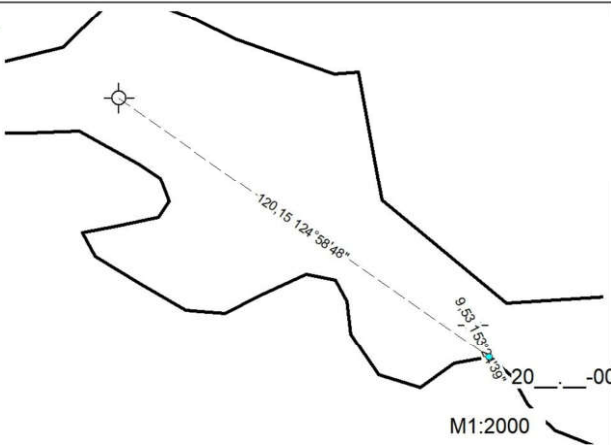
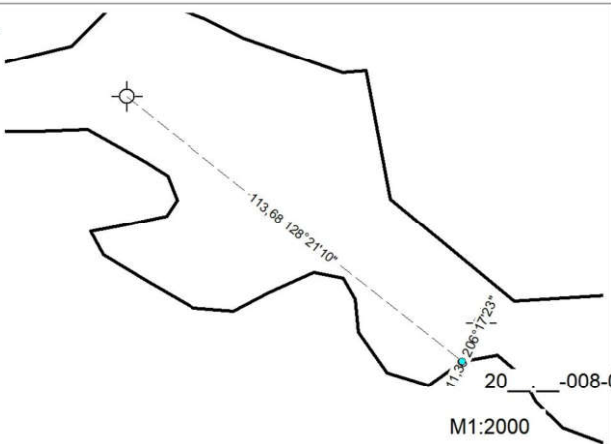
№ з/п	Номер знака	Абрис та опис місцезнаходження межового знака
13	20__.-__-008-00013	<p>Межовий знак (вид третій - дерев'яний стовп) закріплений у північній частині межі земельної ділянки на відстані 131,31 та 74,13 метрів від закріпленого пункту теодолітного ходу</p>  <p style="text-align: right;">M1:5000</p>
14	20__.-__-008-00014	<p>Межовий знак (вид третій - дерев'яний стовп) закріплений у північній частині межі земельної ділянки на відстані 155,05 та 46,38 метрів від закріпленого пункту теодолітного ходу</p>  <p style="text-align: right;">M1:2000</p>
15	20__.-__-008-00015	<p>Межовий знак (вид третій - дерев'яний стовп) закріплений у північно-східній частині межі земельної ділянки на відстані 131,59 та 19,98 метрів від закріпленого пункту теодолітного ходу</p>  <p style="text-align: right;">M1:2000</p>
16	20__.-__-008-00016	<p>Межовий знак (вид третій - дерев'яний стовп) закріплений у північно-східній частині межі земельної ділянки на відстані 129,08 та 30,01 метрів від закріпленого пункту теодолітного ходу</p>  <p style="text-align: right;">M1:2000</p>

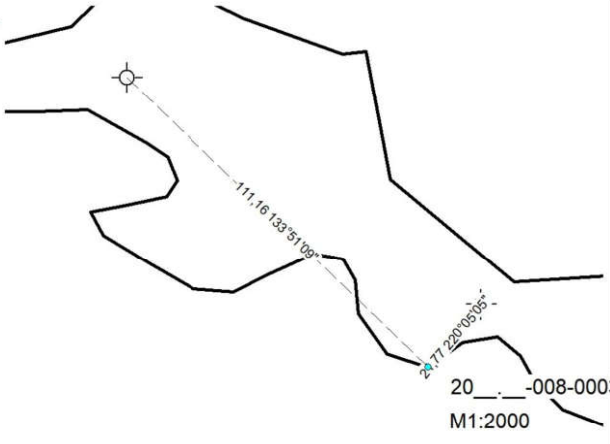
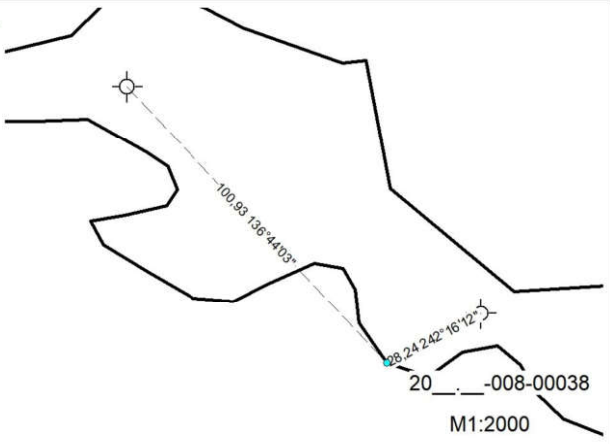
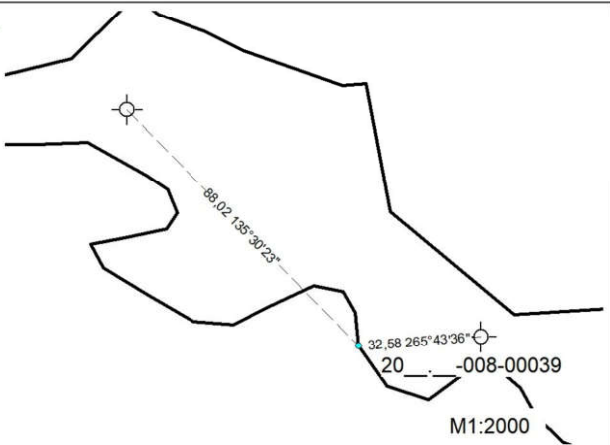
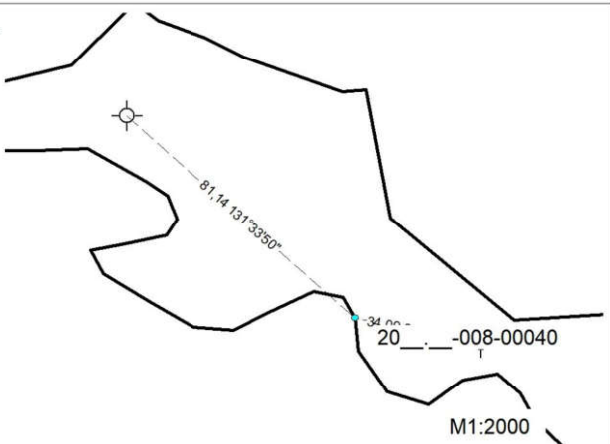
№ з/п	Номер знака	Абрис та опис місцезнаходження межового знака
17	20__.-__-008-00017	<p>Межовий знак (вид третій - дерев'яний стовп) закріплений у північно-східній частині межі земельної ділянки на відстані 121,34 та 26,69 метрів від закріпленого пункту теодолітного ходу</p> 
18	20__.-__-008-00018	<p>Межовий знак (вид третій - дерев'яний стовп) закріплений у північно-східній частині межі земельної ділянки на відстані 109,46 та 29,37 метрів від закріпленого пункту теодолітного ходу</p> 
19	20__.-__-008-00019	<p>Межовий знак (вид третій - дерев'яний стовп) закріплений у північно-східній частині межі земельної ділянки на відстані 98,81 та 34,71 метрів від закріпленого пункту теодолітного ходу</p> 
20	20__.-__-008-00020	<p>Межовий знак (вид третій - дерев'яний стовп) закріплений у північно-східній частині межі земельної ділянки на відстані 76,16 та 57,64 метрів від закріпленого пункту теодолітного ходу</p> 

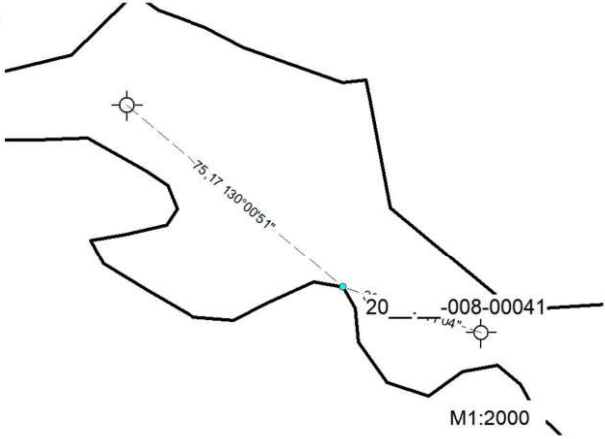
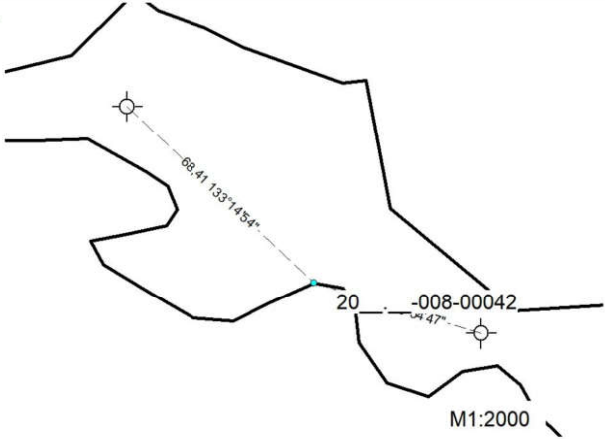
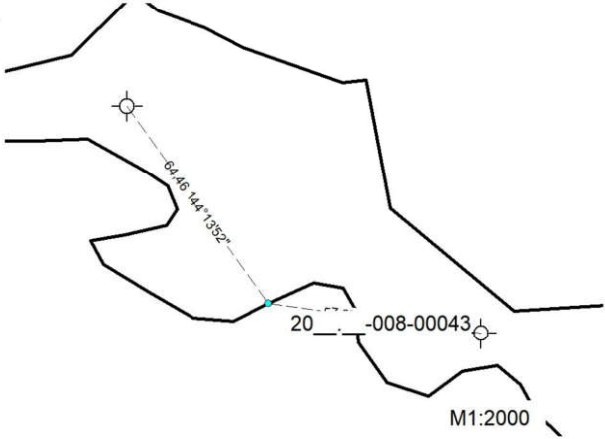
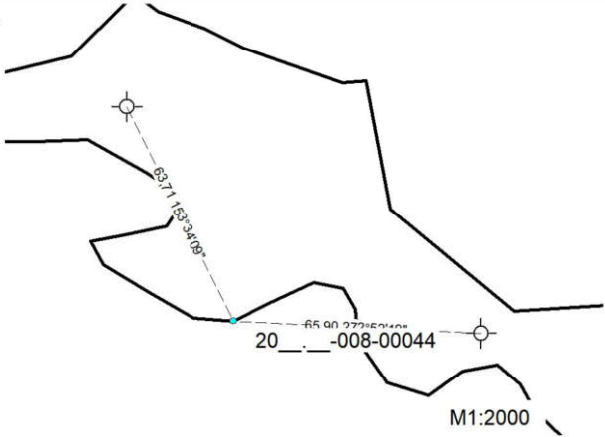
№ з/п	Номер знака	Абрис та опис місцезнаходження межового знака
21	20__.-__-008-00021	<p>Межовий знак (вид третій - дерев'яний стовп) закріплений у північно-східній частині межі земельної ділянки на відстані 73,80 та 64,06 метрів від закріпленого пункту теодолітного ходу</p>  <p>M1:2000</p>
22	20__.-__-008-00022	<p>Межовий знак (вид третій - дерев'яний стовп) закріплений у східній частині межі земельної ділянки на відстані 75,08 та 41,10 метрів від закріпленого пункту теодолітного ходу</p>  <p>M1:2000</p>
23	20__.-__-008-00023	<p>Межовий знак (вид третій - дерев'яний стовп) закріплений у південно-східній частині межі земельної ділянки на відстані 116,46 та 10,59 метрів від закріпленого пункту теодолітного ходу</p>  <p>M1:2000</p>
24	20__.-__-008-00024	<p>Межовий знак (вид третій - дерев'яний стовп) закріплений у південно-східній частині межі земельної ділянки на відстані 148,01 та 45,10 метрів від закріпленого пункту теодолітного ходу</p>  <p>M1:2000</p>

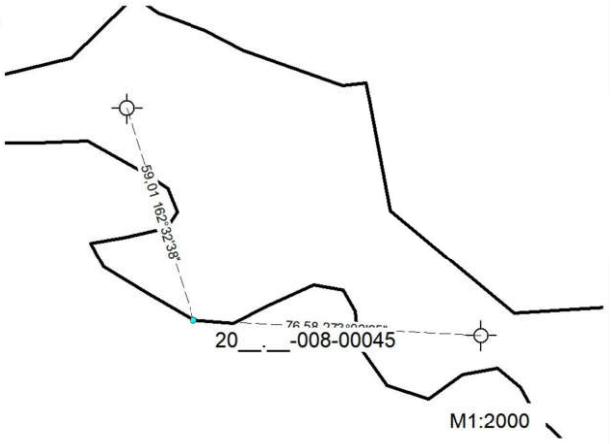
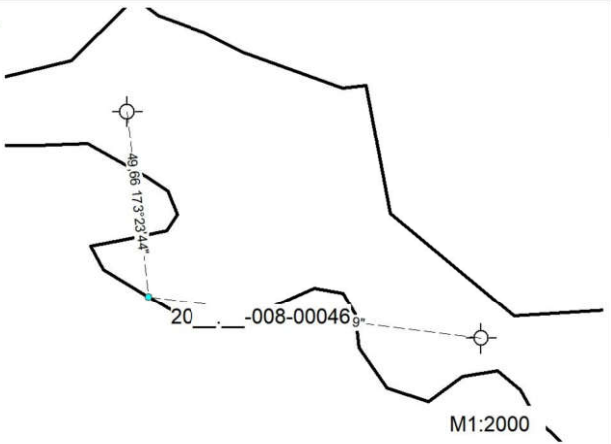
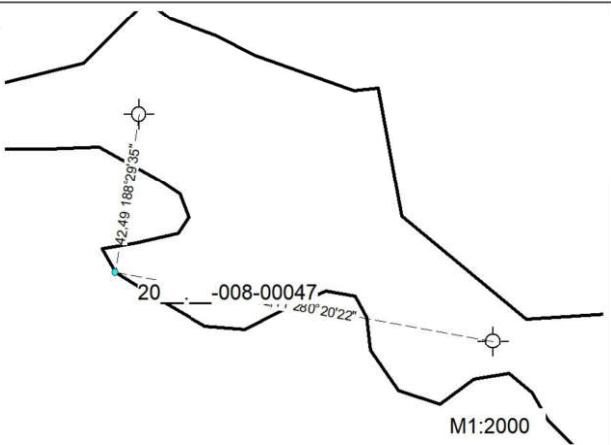
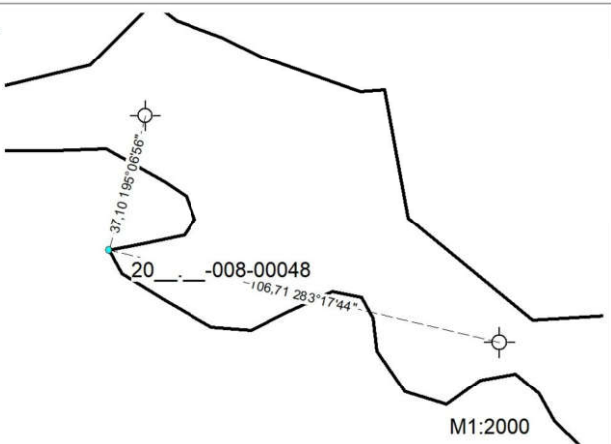
№ з/п	Номер знака	Абрис та опис місцезнаходження межового знака
25	20__.-__-008-00025	<p>Межовий знак (вид третій - дерев'яний стовп) закріплений у південно-східній частині межі земельної ділянки на відстані 153,50 та 51,93 метрів від закріпленого пункту теодолітного ходу</p>  <p>M1:2000</p>
26	20__.-__-008-00026	<p>Межовий знак (вид третій - дерев'яний стовп) закріплений у південно-східній частині межі земельної ділянки на відстані 156,05 та 49,20 метрів від закріпленого пункту теодолітного ходу</p>  <p>M1:2000</p>
27	20__.-__-008-00027	<p>Межовий знак (вид третій - дерев'яний стовп) закріплений у південно-східній частині межі земельної ділянки на відстані 161,98 та 51,30 метрів від закріпленого пункту теодолітного ходу</p>  <p>M1:2000</p>
28	20__.-__-008-00028	<p>Межовий знак (вид третій - дерев'яний стовп) закріплений у південно-східній частині межі земельної ділянки на відстані 169,01 та 57,39 метрів від закріпленого пункту теодолітного ходу</p>  <p>M1:2000</p>

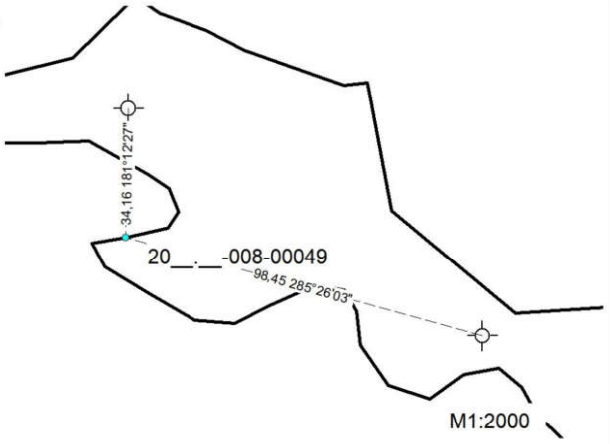
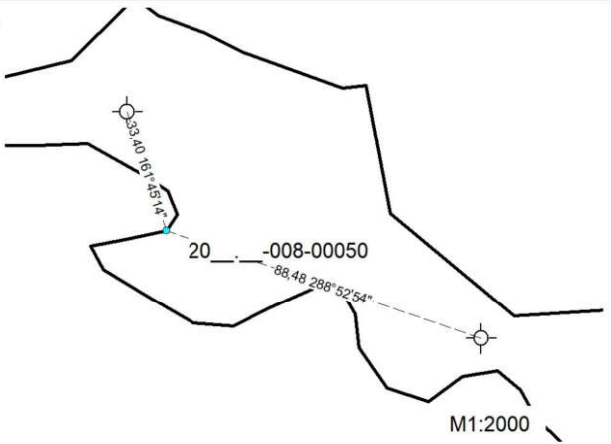
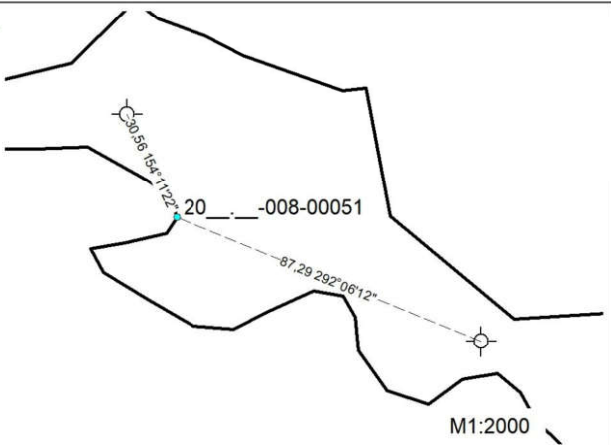
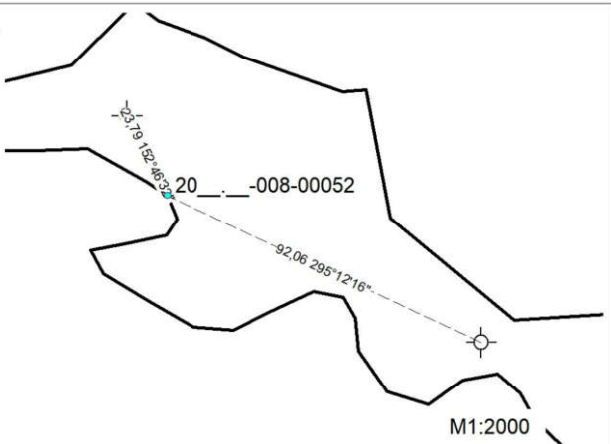
№ з/п	Номер знака	Абрис та опис місцезнаходження межового знака
29	20__.-__-008-00029	<p>Межовий знак (вид третій - дерев'яний стовп) закріплений у південно-східній частині межі земельної ділянки на відстані 174,77 та 62,93 метрів від закріпленого пункту теодолітного ходу</p>  <p style="text-align: right;">M1:2000 20__.-__-008-00029</p>
30	20__.-__-008-00030	<p>Межовий знак (вид третій - дерев'яний стовп) закріплений у південно-східній частині межі земельної ділянки на відстані 169,77 та 58,07 метрів від закріпленого пункту теодолітного ходу</p>  <p style="text-align: right;">M1:2000 20__.-__-008-00030</p>
31	20__.-__-008-00031	<p>Межовий знак (вид третій - дерев'яний стовп) закріплений у південно-східній частині межі земельної ділянки на відстані 162,30 та 50,92 метрів від закріпленого пункту теодолітного ходу</p>  <p style="text-align: right;">M1:2000 20__.-__-008-00031</p>
32	20__.-__-008-00032	<p>Межовий знак (вид третій - дерев'яний стовп) закріплений у південно-східній частині межі земельної ділянки на відстані 145,64 та 35,34 метрів від закріпленого пункту теодолітного ходу</p>  <p style="text-align: right;">M1:2000 20__.-__-008-00032</p>

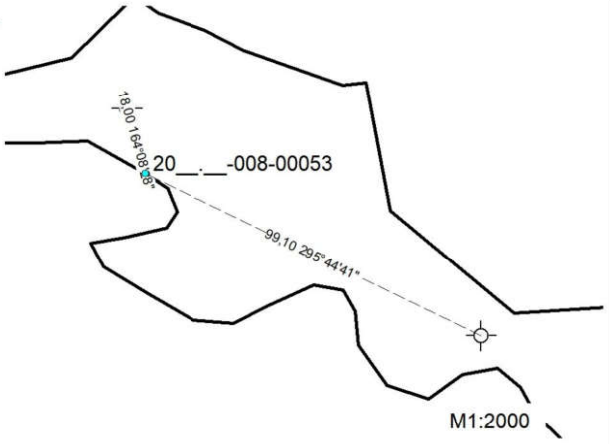
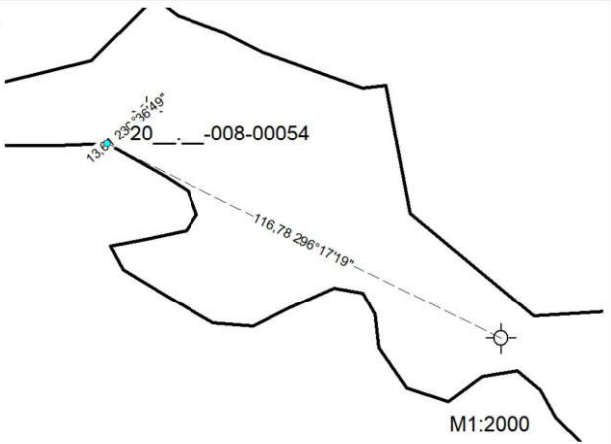
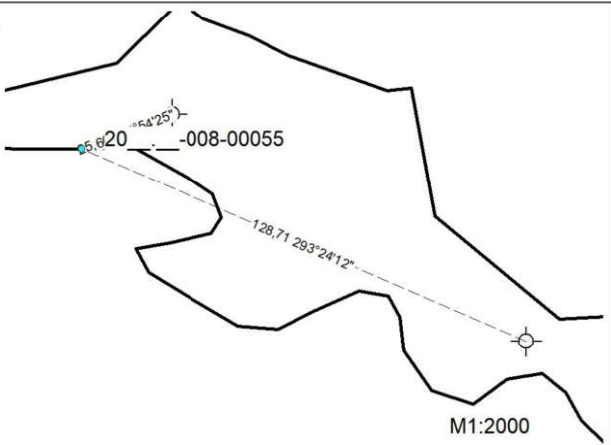
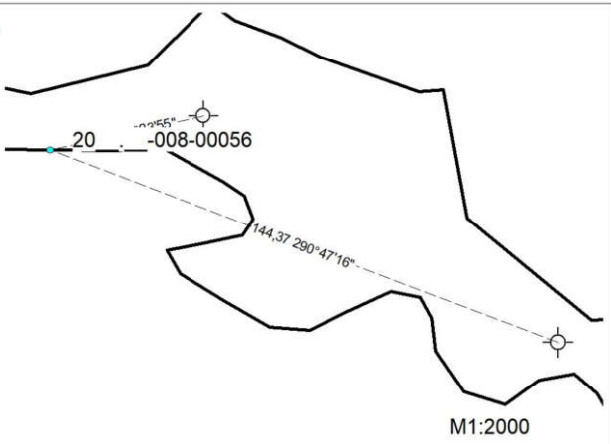
№ з/п	Номер знака	Абрис та опис місцезнаходження межового знака
33	20__.-__-008-00033	<p>Межовий знак (вид третій - дерев'яний стовп) закріплений у південно-східній частині межі земельної ділянки на відстані 135,74 та 25,50 метрів від закріпленого пункту теодолітного ходу</p>  <p style="text-align: right;">20__.-__-008-00033 M1:2000</p>
34	20__.-__-008-00034	<p>Межовий знак (вид третій - дерев'яний стовп) закріплений у південно-східній частині межі земельної ділянки на відстані 128,18 та 17,24 метрів від закріпленого пункту теодолітного ходу</p>  <p style="text-align: right;">20__.-__-008-00034 M1:2000</p>
35	20__.-__-008-00035	<p>Межовий знак (вид третій - дерев'яний стовп) закріплений у південно-східній частині межі земельної ділянки на відстані 120,15 та 9,53 метрів від закріпленого пункту теодолітного ходу</p>  <p style="text-align: right;">20__.-__-008-00035 M1:2000</p>
36	20__.-__-008-00036	<p>Межовий знак (вид третій - дерев'яний стовп) закріплений у південно-східній частині межі земельної ділянки на відстані 113,68 та 11,36 метрів від закріпленого пункту теодолітного ходу</p>  <p style="text-align: right;">20__.-__-008-00036 M1:2000</p>

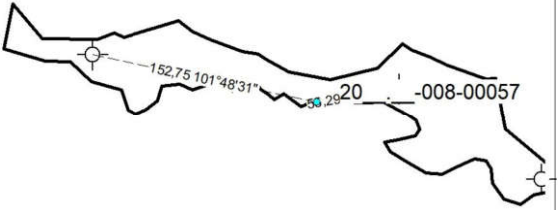
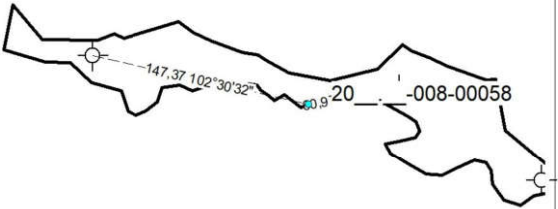
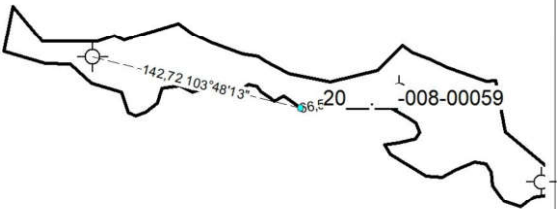
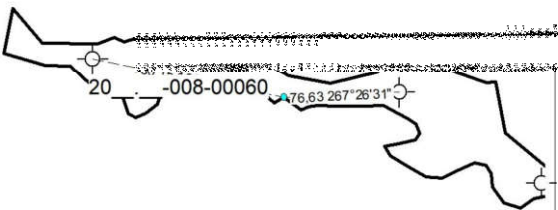
№ з/п	Номер знака	Абрис та опис місцезнаходження межового знака
37	20__.-__-008-00037	<p>Межовий знак (вид третій - дерев'яний стовп) закріплений у південно-східній частині межі земельної ділянки на відстані 111,16 та 21,77 метрів від закріпленого пункту теодолітного ходу</p>  <p>M1:2000</p>
38	20__.-__-008-00038	<p>Межовий знак (вид третій - дерев'яний стовп) закріплений у південно-східній частині межі земельної ділянки на відстані 100,93 та 28,24 метрів від закріпленого пункту теодолітного ходу</p>  <p>M1:2000</p>
39	20__.-__-008-00039	<p>Межовий знак (вид третій - дерев'яний стовп) закріплений у південно-східній частині межі земельної ділянки на відстані 88,02 та 32,58 метрів від закріпленого пункту теодолітного ходу</p>  <p>M1:2000</p>
40	20__.-__-008-00040	<p>Межовий знак (вид третій - дерев'яний стовп) закріплений у південно-східній частині межі земельної ділянки на відстані 81,14 та 34,09 метрів від закріпленого пункту теодолітного ходу</p>  <p>M1:2000</p>


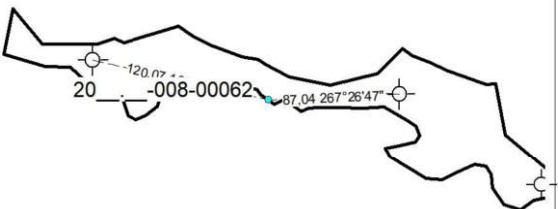
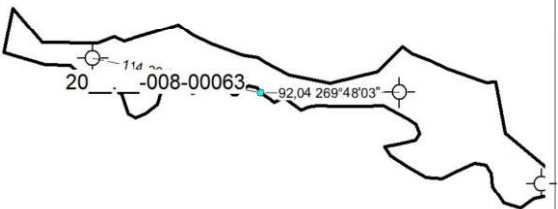
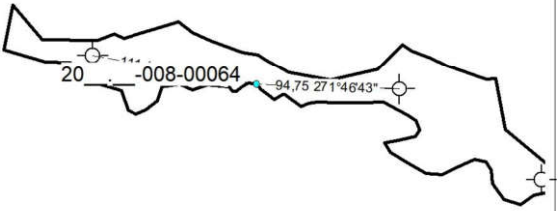
№ з/п	Номер знака	Абрис та опис місцезнаходження межового знака
41	20__.-__-008-00041	<p>Межовий знак (вид третій - дерев'яний стовп) закріплений у південно-східній частині межі земельної ділянки на відстані 75,17 та 38,53 метрів від закріпленого пункту теодолітного ходу</p>  <p>M1:2000</p>
42	20__.-__-008-00042	<p>Межовий знак (вид третій - дерев'яний стовп) закріплений у південно-східній частині межі земельної ділянки на відстані 68,41 та 46,36 метрів від закріпленого пункту теодолітного ходу</p>  <p>M1:2000</p>
43	20__.-__-008-00043	<p>Межовий знак (вид третій - дерев'яний стовп) закріплений у південно-східній частині межі земельної ділянки на відстані 64,46 та 57,07 метрів від закріпленого пункту теодолітного ходу</p>  <p>M1:2000</p>
44	20__.-__-008-00044	<p>Межовий знак (вид третій - дерев'яний стовп) закріплений у південно-східній частині межі земельної ділянки на відстані 65,90 та 63,71 метрів від закріпленого пункту теодолітного ходу</p>  <p>M1:2000</p>

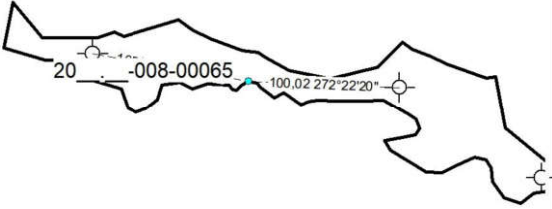
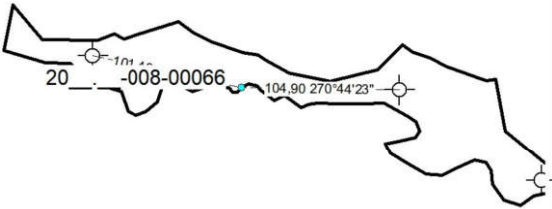
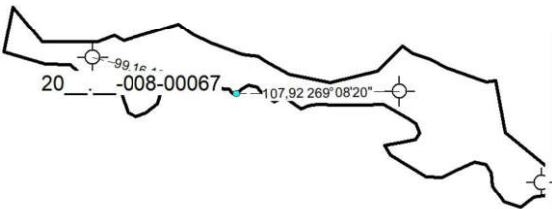
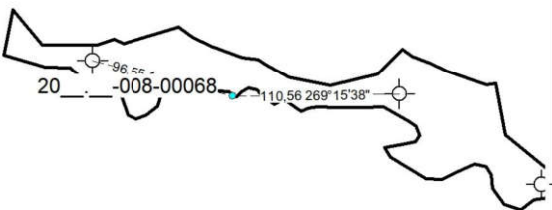
№ з/п	Номер знака	Абрис та опис місцезнаходження межового знака
45	20__.-__-008-00045	<p>Межовий знак (вид третій - дерев'яний стовп) закріплений у південно-східній частині межі земельної ділянки на відстані 76,58 та 59,01 метрів від закріпленого пункту теодолітного ходу</p>  <p>M1:2000</p>
46	20__.-__-008-00046	<p>Межовий знак (вид третій - дерев'яний стовп) закріплений у південно-східній частині межі земельної ділянки на відстані 89,15 та 49,66 метрів від закріпленого пункту теодолітного ходу</p>  <p>M1:2000</p>
47	20__.-__-008-00047	<p>Межовий знак (вид третій - дерев'яний стовп) закріплений у південно-східній частині межі земельної ділянки на відстані 102,11 та 42,49 метрів від закріпленого пункту теодолітного ходу</p>  <p>M1:2000</p>
48	20__.-__-008-00048	<p>Межовий знак (вид третій - дерев'яний стовп) закріплений у південно-східній частині межі земельної ділянки на відстані 106,71 та 37,10 метрів від закріпленого пункту теодолітного ходу</p>  <p>M1:2000</p>

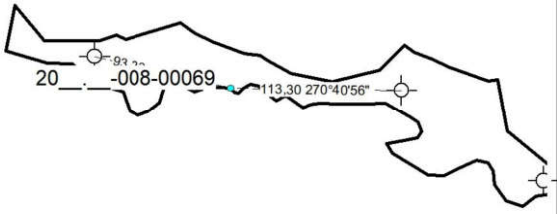
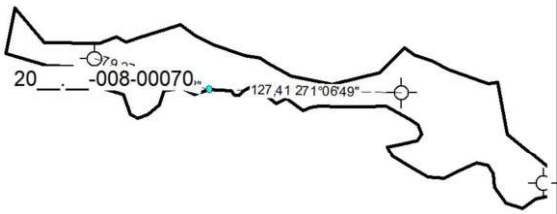
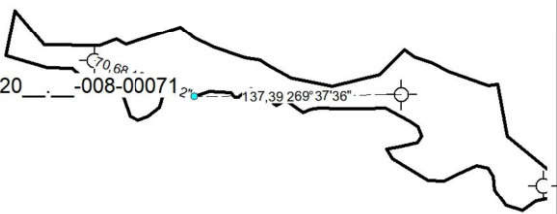
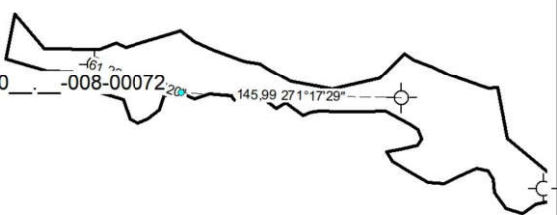
№ з/п	Номер знака	Абрис та опис місцезнаходження межового знака
49	20__.-__-008-00049	<p>Межовий знак (вид третій - дерев'яний стовп) закріплений у південно-східній частині межі земельної ділянки на відстані 98,45 та 34,16 метрів від закріпленого пункту теодолітного ходу</p>  <p>M1:2000</p>
50	20__.-__-008-00050	<p>Межовий знак (вид третій - дерев'яний стовп) закріплений у південно-східній частині межі земельної ділянки на відстані 88,48 та 33,40 метрів від закріпленого пункту теодолітного ходу</p>  <p>M1:2000</p>
51	20__.-__-008-00051	<p>Межовий знак (вид третій - дерев'яний стовп) закріплений у східній частині межі земельної ділянки на відстані 87,29 та 30,56 метрів від закріпленого пункту теодолітного ходу</p>  <p>M1:2000</p>
52	20__.-__-008-00052	<p>Межовий знак (вид третій - дерев'яний стовп) закріплений у східній частині межі земельної ділянки на відстані 92,06 та 23,79 метрів від закріпленого пункту теодолітного ходу</p>  <p>M1:2000</p>

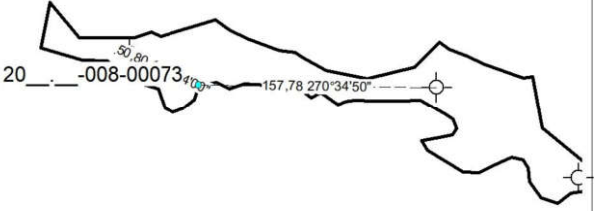
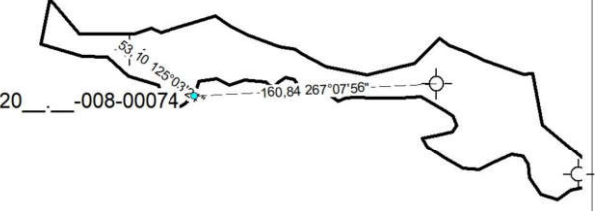


№ з/п	Номер знака	Абрис та опис місцезнаходження межового знака
53	20__.-__-008-00053	<p>Межовий знак (вид третій - дерев'яний стовп) закріплений у східній частині межі земельної ділянки на відстані 99,10 та 18,00 метрів від закріпленого пункту теодолітного ходу</p>  <p>M1:2000</p>
54	20__.-__-008-00054	<p>Межовий знак (вид третій - дерев'яний стовп) закріплений у північно-східній частині межі земельної ділянки на відстані 116,78 та 13,61 метрів від закріпленого пункту теодолітного ходу</p>  <p>M1:2000</p>
55	20__.-__-008-00055	<p>Межовий знак (вид третій - дерев'яний стовп) закріплений у північно-східній частині межі земельної ділянки на відстані 128,71 та 25,66 метрів від закріпленого пункту теодолітного ходу</p>  <p>M1:2000</p>
56	20__.-__-008-00056	<p>Межовий знак (вид третій - дерев'яний стовп) закріплений у північно-східній частині межі земельної ділянки на відстані 144,37 та 41,80 метрів від закріпленого пункту теодолітного ходу</p>  <p>M1:2000</p>


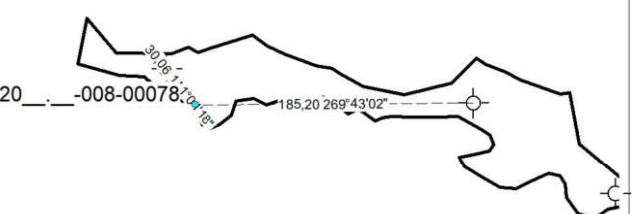
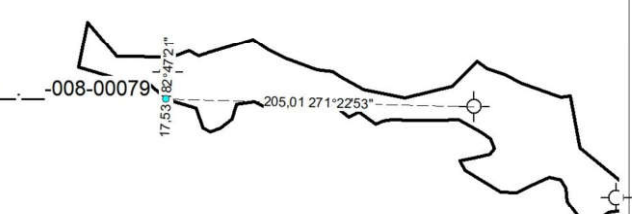
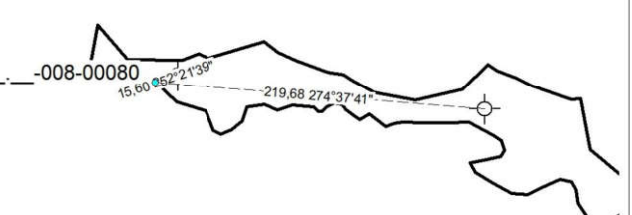
№ з/п	Номер знака	Абрис та опис місцезнаходження межового знака
57	20__.-__-008-00057	<p>Межовий знак (вид третій - дерев'яний стовп) закріплений у північній частині межі земельної ділянки на відстані 152,75 та 55,29 метрів від закріпленого пункту теодолітного ходу</p>  <p style="text-align: right;">M1:5000</p>
58	20__.-__-008-00058	<p>Межовий знак (вид третій - дерев'яний стовп) закріплений у північній частині межі земельної ділянки на відстані 147,37 та 60,97 метрів від закріпленого пункту теодолітного ходу</p>  <p style="text-align: right;">M1:5000</p>
59	20__.-__-008-00059	<p>Межовий знак (вид третій - дерев'яний стовп) закріплений у північній частині межі земельної ділянки на відстані 142,72 та 66,52 метрів від закріпленого пункту теодолітного ходу</p>  <p style="text-align: right;">M1:5000</p>
60	20__.-__-008-00060	<p>Межовий знак (вид третій - дерев'яний стовп) закріплений у північно-західній частині межі земельної ділянки на відстані 130,15 та 76,63 метрів від закріпленого пункту теодолітного ходу</p>  <p style="text-align: right;">M1:5000</p>


№ з/п	Номер знака	Абрис та опис місцезнаходження межового знака
61	20__.-__-008-00061	<p>Межовий знак (вид третій - дерев'яний стовп) закріплений у північно-західній частині межі земельної ділянки на відстані 124,52 та 83,38 метрів від закріпленого пункту теодолітного ходу</p>  <p style="text-align: right;">M1:5000</p>
62	20__.-__-008-00062	<p>Межовий знак (вид третій - дерев'яний стовп) закріплений у північно-західній частині межі земельної ділянки на відстані 120,07 та 87,04 метрів від закріпленого пункту теодолітного ходу</p>  <p style="text-align: right;">M1:5000</p>
63	20__.-__-008-00063	<p>Межовий знак (вид третій - дерев'яний стовп) закріплений у північно-західній частині межі земельної ділянки на відстані 114,36 та 92,04 метрів від закріпленого пункту теодолітного ходу</p>  <p style="text-align: right;">M1:5000</p>
64	20__.-__-008-00064	<p>Межовий знак (вид третій - дерев'яний стовп) закріплений у північно-західній частині межі земельної ділянки на відстані 111,12 та 94,75 метрів від закріпленого пункту теодолітного ходу</p>  <p style="text-align: right;">M1:5000</p>

№ з/п	Номер знака	Абрис та опис місцезнаходження межового знака
65	20__.-__-008-00065	<p>Межовий знак (вид третій - дерев'яний стовп) закріплений у північно-західній частині межі земельної ділянки на відстані 105,76 та 100,02 метрів від закріпленого пункту теодолітного ходу</p>  <p style="text-align: right;">M1:5000</p>
66	20__.-__-008-00066	<p>Межовий знак (вид третій - дерев'яний стовп) закріплений у північно-західній частині межі земельної ділянки на відстані 104,90 та 101,43 метрів від закріпленого пункту теодолітного ходу</p>  <p style="text-align: right;">M1:5000</p>
67	20__.-__-008-00067	<p>Межовий знак (вид третій - дерев'яний стовп) закріплений у північно-західній частині межі земельної ділянки на відстані 107,92 та 99,16 метрів від закріпленого пункту теодолітного ходу</p>  <p style="text-align: right;">M1:5000</p>
68	20__.-__-008-00068	<p>Межовий знак (вид третій - дерев'яний стовп) закріплений у північно-західній частині межі земельної ділянки на відстані 110,56 та 96,55 метрів від закріпленого пункту теодолітного ходу</p>  <p style="text-align: right;">M1:5000</p>

№ з/п	Номер знака	Абрис та опис місцезнаходження межового знака
69	20__.-__-008-00069	<p>Межовий знак (вид третій - дерев'яний стовп) закріплений у північно-західній частині межі земельної ділянки на відстані 113,30 та 93,23 метрів від закріпленого пункту теодолітного ходу</p>  <p style="text-align: right;">M1:5000</p>
70	20__.-__-008-00070	<p>Межовий знак (вид третій - дерев'яний стовп) закріплений у північно-західній частині межі земельної ділянки на відстані 127,41 та 79,27 метрів від закріпленого пункту теодолітного ходу</p>  <p style="text-align: right;">M1:5000</p>
71	20__.-__-008-00071	<p>Межовий знак (вид третій - дерев'яний стовп) закріплений у північно-західній частині межі земельної ділянки на відстані 137,39 та 70,68 метрів від закріпленого пункту теодолітного ходу</p>  <p style="text-align: right;">M1:5000</p>
72	20__.-__-008-00072	<p>Межовий знак (вид третій - дерев'яний стовп) закріплений у північно-західній частині межі земельної ділянки на відстані 145,99 та 61,22 метрів від закріпленого пункту теодолітного ходу</p>  <p style="text-align: right;">M1:5000</p>

№ з/п	Номер знака	Абрис та опис місцезнаходження межового знака
73	20__.-__-008-00073	<p>Межовий знак (вид третій - дерев'яний стовп) закріплений у північно-західній частині межі земельної ділянки на відстані 157,78 та 50,80 метрів від закріпленого пункту теодолітного ходу</p>  <p style="text-align: right;">M1:5000</p>
74	20__.-__-008-00074	<p>Межовий знак (вид третій - дерев'яний стовп) закріплений у західній частині межі земельної ділянки на відстані 160,84 та 53,10 метрів від закріпленого пункту теодолітного ходу</p>  <p style="text-align: right;">M1:5000</p>
75	20__.-__-008-00075	<p>Межовий знак (вид третій - дерев'яний стовп) закріплений у західній частині межі земельної ділянки на відстані 168,66 та 51,24 метрів від закріпленого пункту теодолітного ходу</p>  <p style="text-align: right;">M1:5000</p>
76	20__.-__-008-00076	<p>Межовий знак (вид третій - дерев'яний стовп) закріплений у західній частині межі земельної ділянки на відстані 175,95 та 48,74 метрів від закріпленого пункту теодолітного ходу</p>  <p style="text-align: right;">M1:5000</p>

№ з/п	Номер знака	Абрис та опис місцезнаходження межового знака
77	20__.-__-008-00077	<p>Межовий знак (вид третій - дерев'яний стовп) закріплений у західній частині межі земельної ділянки на відстані 180,98 та 43,68 метрів від закріпленого пункту теодолітного ходу</p>  <p style="text-align: right;">M1:5000</p>
78	20__.-__-008-00078	<p>Межовий знак (вид третій - дерев'яний стовп) закріплений у північно-західній частині межі земельної ділянки на відстані 185,20 та 30,06 метрів від закріпленого пункту теодолітного ходу</p>  <p style="text-align: right;">M1:5000</p>
79	20__.-__-008-00079	<p>Межовий знак (вид третій - дерев'яний стовп) закріплений у північно-західній частині межі земельної ділянки на відстані 205,01 та 17,53 метрів від закріпленого пункту теодолітного ходу</p>  <p style="text-align: right;">M1:5000</p>
80	20__.-__-008-00080	<p>Межовий знак (вид третій - дерев'яний стовп) закріплений у північно-західній частині межі земельної ділянки на відстані 219,68 та 15,60 метрів від закріпленого пункту теодолітного ходу</p>  <p style="text-align: right;">M1:5000</p>

№ з/п	Номер знака	Абрис та опис місцезнаходження межового знака
81	20__-__-008-00081	<p>Межовий знак (вид третій - дерев'яний стовп) закріплений у північно-західній частині межі земельної ділянки на 20__-__-008-00081 відстані 236,23 та 31,71 метрів від закріпленого пункту теодолітного ходу</p>  <p style="text-align: right;">М1:5000</p>



А. І. Старунський
(ініціали та прізвище)

Прийняв _____
(підпис) (ініціали та прізвище)

ПЕРЕЛІК ОБМЕЖЕНЬ
у використанні земельної ділянки
№ 7 площею 1.4313 га.

210

від « 23 » 06 2020 р.

Блажівська сільська рада

Згідно з Переліком обмежень щодо використання земельних ділянок, додатка 6 Порядку ведення Державного земельного кадастру, затвердженого Постановою КМУ № 1051 від 17.10.2012 р.

Код	Назва	Площа, га
01	Охоронна зона	0
01.01	Охоронна зона навколо об'єкта природно-заповідного фонду	0
01.02	Охоронна зона навколо об'єкта культурної спадщини	0
01.03	Охоронна зона навколо (вздовж) об'єкта транспорту	0
01.04	Охоронна зона навколо (вздовж) об'єкта зв'язку	0
01.05	Охоронна зона навколо (вздовж) об'єкта енергетичної системи	0
01.06	Охоронна зона навколо об'єкта гідрометеорологічної діяльності	0
01.07	Охоронна зона навколо геодезичного пункту	0
01.08	Охоронна зона навколо інженерних комунікацій	0
01.09	Охоронна зона навколо промислового об'єкта	0
02	Зона санітарної охорони	0
02.01	Зона санітарної охорони джерел та об'єктів централізованого питного водопостачання	0
02.01.1	Перший пояс зони санітарної охорони джерел та об'єктів централізованого питного водопостачання (суворого режиму)	0
02.01.2	Другий пояс зони санітарної охорони джерел та об'єктів централізованого питного водопостачання (обмеження)	0
02.01.3	Третій пояс зони санітарної охорони джерел та об'єктів централізованого питного водопостачання (спостереження)	0
02.02	Округ санітарної охорони курортів	0
02.02.1	Перша зона округу санітарної охорони курорту (зона суворого режиму)	0
02.02.2	Друга зона округу санітарної охорони курорту (зона обмежень)	0
02.02.3	Третя зона округу санітарної охорони курорту (зона спостережень)	0
03	Санітарно-захисна зона навколо об'єкта	0
04	Зона особливого режиму використання земель	0
04.01	Прикордонна смуга	0
04.02	Зона особливого режиму використання земель навколо військової частини, інших військових формувань	0
04.03	Зона особливого режиму використання земель навколо військових об'єктів	0
05	Водоохоронне обмеження	0
05.01	Водоохоронна зона	0
05.02	Прибережна захисна смуга вздовж річок, навколо водойм та на островах	0
05.03	Прибережна захисна смуга вздовж морів, морських заток і лиманів та на островах у внутрішніх морських водах	0
05.04	Берегова смуга водних шляхів	0
05.05	Смуга відведення	0
05.06	Пляжна зона	0
06	Інше обмеження	0
06.01	Зона особливого режиму забудови	0
06.02	Зона радіоактивно забрудненої території	0
06.03	Зона надзвичайної екологічної ситуації	0
06.04	Умова дотримання природоохоронних вимог або виконання визначених робіт	0

Код	Назва	Площа, га
07	Земельні сервітути	0
07.01	Право проходу та проїзду на велосипеді	0
07.02	Право проїзду на транспортному засобі по наявному шляху	0
07.03	Право прокладення та експлуатації ліній електропередачі, зв'язку, трубопроводів, інших лінійних комунікацій	0
07.04	Право прокладати на свою земельну ділянку водопровід із чужої природної водойми або через чужу земельну ділянку	0
07.05	Право відводу води із своєї земельної ділянки на сусідню або через сусідню земельну ділянку	0
07.06	Право забору води з природної водойми, розташованої на сусідній земельній ділянці, та право проходу до природної водойми	0
07.07	Право поїти свою худобу із природної водойми, розташованої на сусідній земельній ділянці, та право прогону худоби до природної водойми	0
07.08	Право прогону худоби по наявному шляху	0
07.09	Право встановлення будівельних розташувань та складування будівельних матеріалів з метою ремонту будівель та споруд	0
07.10	Інші земельні сервітути	0
08	Право користування чужою земельною ділянкою для забудови (суперфіції)	0
09	Право користування чужою земельною ділянкою для сільськогосподарських потреб (емфітевіс)	0
10	Території та об'єкти природно-заповідного фонду	0
10.1	Національні природні парки	0
10.2	Біосферні заповідники	0
10.3	Регіональні ландшафтні парки	0
10.4	Заказники	0
10.5	Пам'ятки природи	0
10.6	Заповідні урочища	0
10.7	Парки-пам'ятки садово-паркового мистецтва	0
10.8	Заповідні зони національних природних парків	0
10.9	Зони регульованої рекреації національних природних парків	0
10.10	Зони стаціонарної рекреації національних природних парків	0
10.11	Господарські зони національних природних парків	0
10.12	Заповідні зони біосферних заповідників	0
10.13	Буферні зони біосферних заповідників	0
10.14	Зони антропогенних ландшафтів біосферних заповідників	0
10.15	Зони регульованого заповідного режиму біосферних заповідників	0
10.16	Заповідні зони регіональних ландшафтних парків	0
10.17	Зони регульованої рекреації регіональних ландшафтних парків	0
10.18	Зони стаціонарної рекреації регіональних ландшафтних парків	0
10.19	Господарські зони регіональних ландшафтних парків	0
10.20	Заповідні зони парків-пам'яток садово-паркового мистецтва	0
10.21	Експозиційні зони парків-пам'яток садово-паркового мистецтва	0
10.22	Наукові зони парків-пам'яток садово-паркового мистецтва	0
10.23	Адміністративно-господарські зони парків-пам'яток садово-паркового мистецтва	0
10.24	Охоронні зони територій та об'єктів природно-заповідного фонду	0
10.25	Території, зарезервовані з метою наступного заповідання	0




Виконав



А. І. Старунський



УМОВНІ ПОЗНАЧЕННЯ:

-  - межа земельної ділянки, що інвентаризується площею 2.9913 га.;
-  - межа кадастрової зони;
-  - межі земельних ділянок, що зареєстровані в Державному земельному кадастрі.

Склав: Сертифікований інженер-землевпорядник



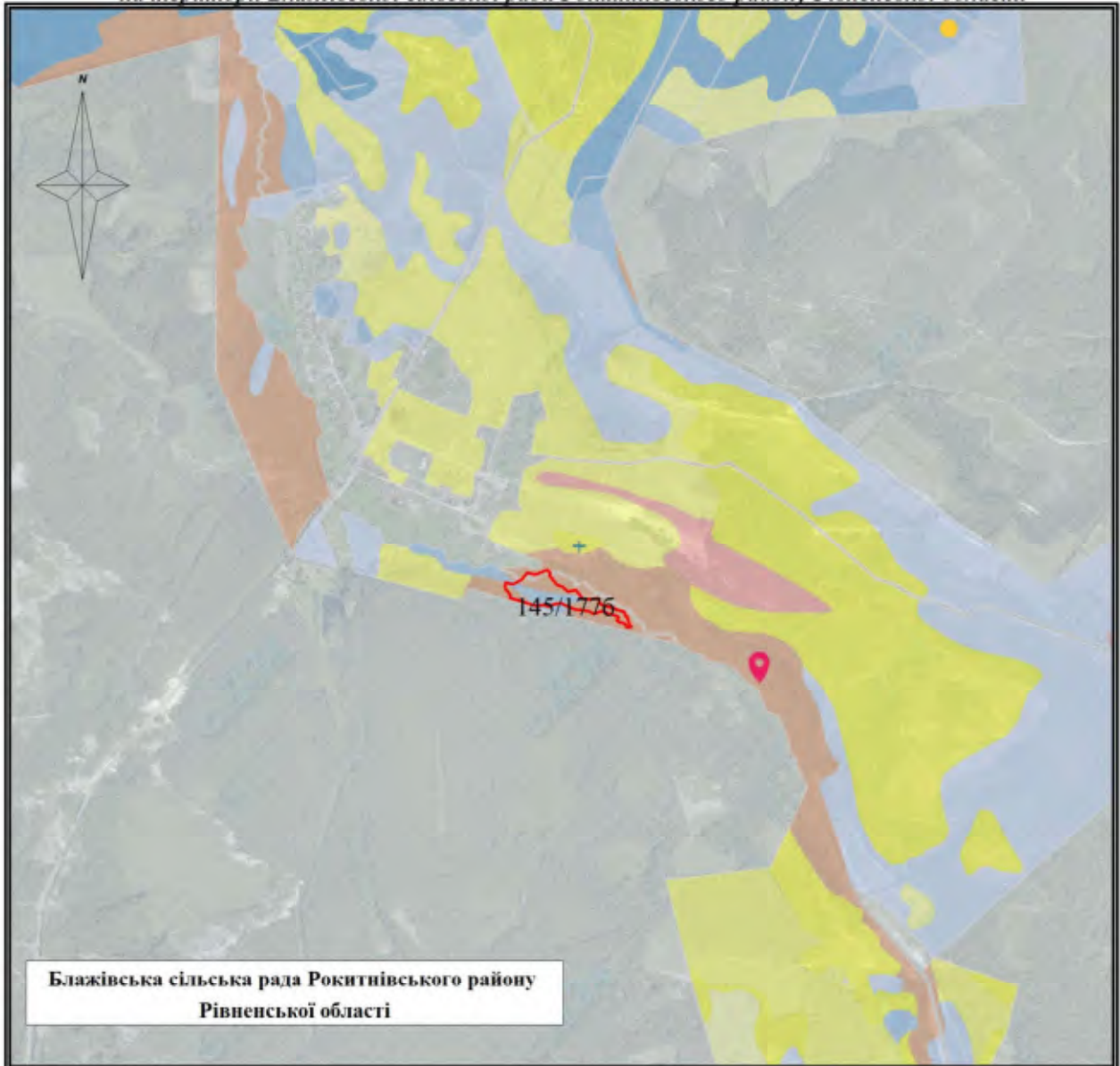
А. І. Старунський

ВИКОПЮВАННЯ

відповідно до картографічних матеріалів загальнонаціональної (всеукраїнської) нормативної грошової оцінки земель сільськогосподарського призначення (ngo.land.gov.ua)

212

на території Блажівської сільської ради Рокитнівського району Рівненської області






Масштаб 1:25000

Перелік агро виробничих груп ґрунтів, виділених на земельній ділянці

Шифр агрогрупи	Назва агро виробничої групи ґрунтів
145/1776	торфво-болотні ґрунти і торфвища мілкі неосушені/дернові неглибокі глейові глинисто-піщані ґрунти

УМОВНІ ПОЗНАЧЕННЯ:

-  - земельна ділянка, що інвентаризується площею 2.9913 га
-  - агро виробнича група ґрунтів
-  - межа агро виробничої групи ґрунтів

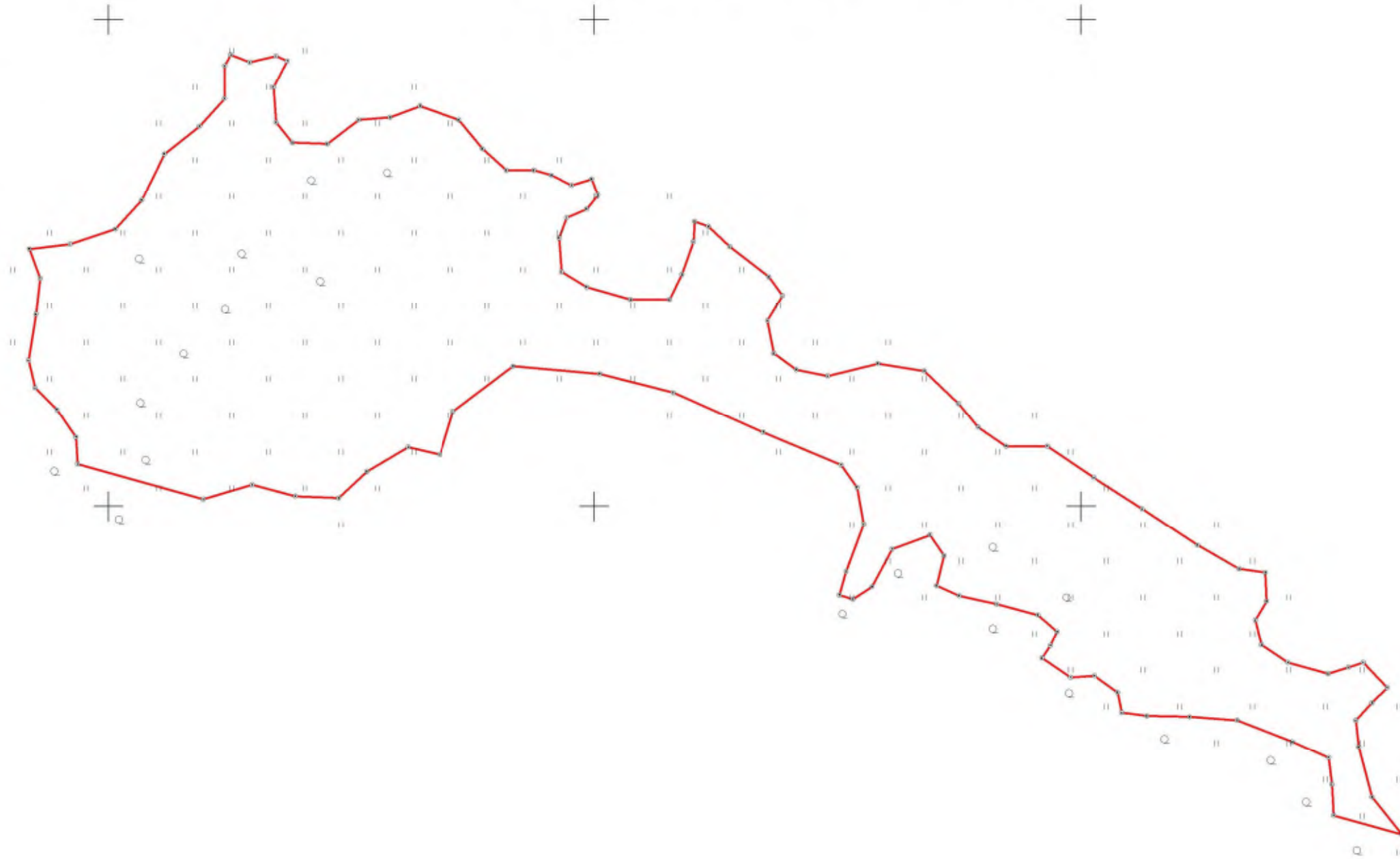
Примітка: згідно ст. 150 Земельного кодексу України та наказу Держкомзему від 06.10.2003 року №245 "Про затвердження переліку особливо цінних груп ґрунтів агро виробничих груп ґрунтів 145/1776 не відносяться до особливо цінних

Склав: Сертифікований інженер-землевпорядник



О. Старунський

МАТЕРІАЛИ ПОЛЬОВИХ ТОПОГРАФО-ГЕОДЕЗИЧНИХ РОБІТ



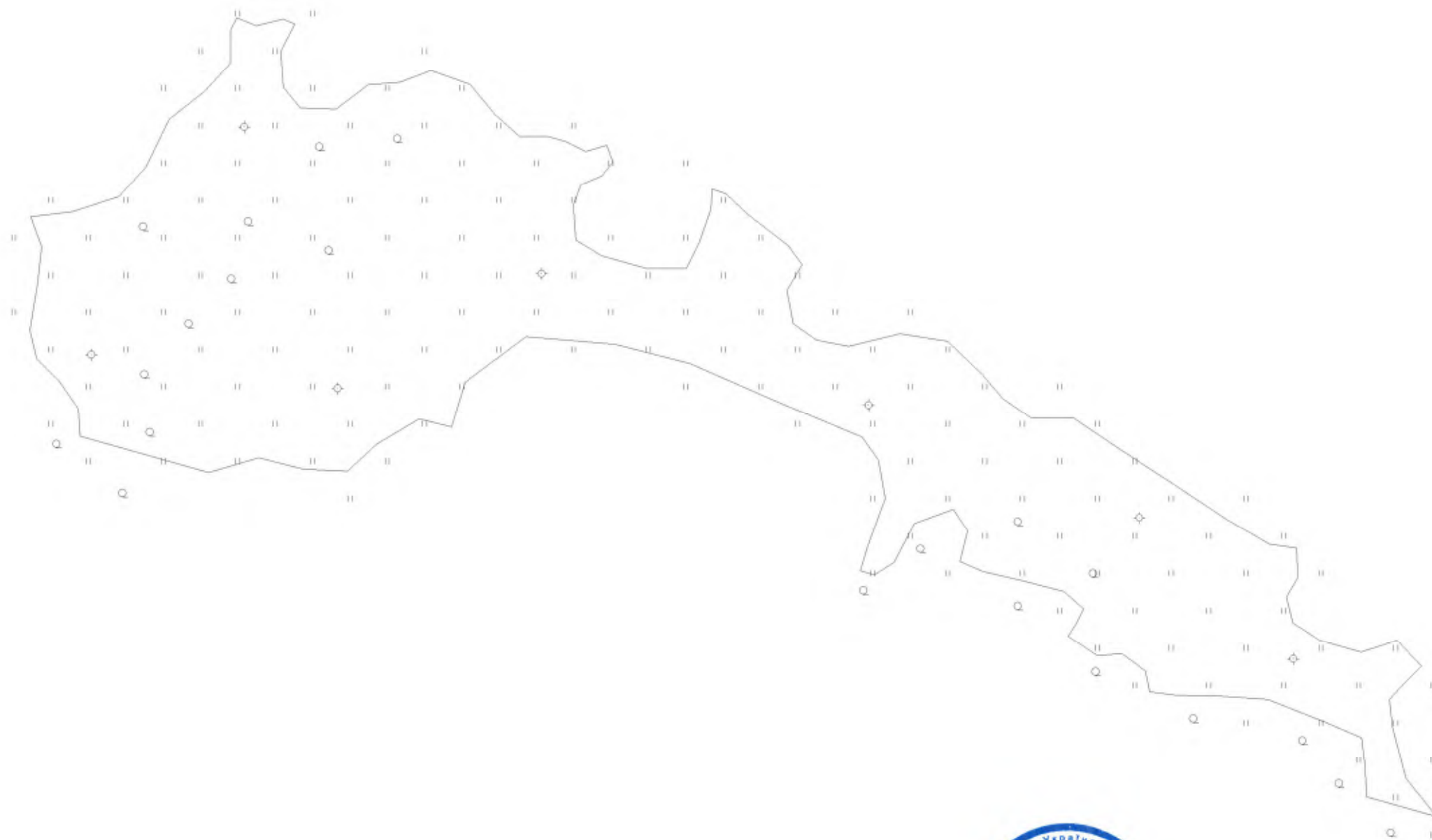
Умовні позначення:
[Red rectangle symbol] - межа земельної ділянки

				Замовник: Головне управління Держгеокадастру у Рівненській області		
				Матеріали польових топографо-геодезичних робіт		
зм.	аркуш	№ докум.	підп.	Місце виконання: Рівненська область, Блажівський район, Блажівська сільська рада	Стадія	Листів
Виконавець	Березюк В. О.	Підборський С. Ю.			ТД	1
Перевірив						1
				Топоплан 1:2000	ТОВ "ЛЕНД.КОМ" 2020 р.	



АБРИС

Замовника: Головне управління Держгеокадастру у Рівненській області
Адреса земельної ділянки: Рівненська область, Рокитнівський район, Блажівська сільська рада



Перевірив сертифікований інженер-геодезист: Підборський Є. Ю.



ВІДОМІСТЬ

про обчислення площі земельної ділянки

система координат MSK-56

215

ГОЛОВНЕ УПРАВЛІННЯ ДЕРЖГЕОКАДАСТРУ У РІВНЕНСЬКІЙ ОБЛАСТІ

на території Блажівської сільської ради Рокитнівського району Рівненської області

землі запасу (земельні ділянки кожної категорії земель, які не надані у власність або

користування громадянам чи юридичним особам)

№	Назва	X	Y	Відстань (м)	Дирек. кути	Внутр. кути
1	1	5 694 650,16	324 418,20	12,03	132°40'18"	209°16'38"
2	2	5 694 642,01	324 427,05	12,14	269°05'53"	043°34'24"
3	3	5 694 641,82	324 414,91	10,41	277°59'04"	171°06'49"
4	4	5 694 643,26	324 404,60	8,43	348°37'29"	109°21'35"
5	5	5 694 651,53	324 402,94	11,83	305°55'40"	222°41'49"
6	6	5 694 658,47	324 393,36	10,00	266°26'41"	219°28'59"
7	7	5 694 657,85	324 383,38	14,12	304°27'48"	141°58'53"
8	8	5 694 665,84	324 371,74	6,20	034°28'00"	089°59'48"
9	9	5 694 670,95	324 375,25	6,47	025°13'34"	189°14'26"
10	10	5 694 676,81	324 378,00	10,48	311°23'59"	253°49'35"
11	11	5 694 683,74	324 370,14	17,44	285°14'43"	206°09'16"
12	12	5 694 688,32	324 353,32	15,85	282°55'13"	182°19'30"
13	13	5 694 691,87	324 337,86	10,16	294°21'02"	168°34'11"
14	14	5 694 696,06	324 328,61	3,64	306°04'17"	168°16'46"
15	15	5 694 698,21	324 325,66	6,04	278°31'34"	207°32'43"
16	16	5 694 699,10	324 319,69	8,63	261°51'24"	196°40'10"
17	17	5 694 697,88	324 311,14	9,24	257°36'35"	184°14'49"
18	18	5 694 695,90	324 302,12	9,44	237°16'51"	200°19'44"
19	19	5 694 690,79	324 294,17	5,77	287°45'11"	129°31'40"
20	20	5 694 692,55	324 288,68	5,65	258°48'27"	208°56'44"
21	21	5 694 691,45	324 283,14	6,21	286°20'08"	152°28'19"
22	22	5 694 693,20	324 277,18	11,86	300°38'35"	165°41'32"
23	23	5 694 699,24	324 266,97	18,11	278°31'23"	202°07'13"
24	24	5 694 701,93	324 249,06	32,84	279°21'45"	179°09'38"
25	25	5 694 707,27	324 216,66	39,17	290°47'59"	168°33'46"
26	26	5 694 721,18	324 180,04	19,11	299°48'55"	170°59'05"
27	27	5 694 730,68	324 163,46	12,02	253°53'13"	225°55'41"
28	28	5 694 727,35	324 151,91	21,79	261°56'41"	171°56'32"
29	29	5 694 724,29	324 130,33	10,26	225°22'59"	216°33'42"
30	30	5 694 717,09	324 123,02	9,97	280°15'16"	125°07'43"
31	31	5 694 718,86	324 113,22	13,78	286°34'46"	173°40'30"
32	32	5 694 722,79	324 100,01	12,50	262°32'14"	204°02'32"
33	33	5 694 721,17	324 087,62	12,04	264°06'03"	178°26'11"
34	34	5 694 719,93	324 075,65	27,76	282°50'05"	161°15'58"
35	35	5 694 726,10	324 048,58	22,74	289°56'34"	172°53'31"
36	36	5 694 733,85	324 027,21	53,57	286°02'08"	183°54'27"
37	37	5 694 748,65	323 975,72	11,05	356°51'04"	109°11'03"
38	38	5 694 759,69	323 975,11	13,84	325°31'19"	211°19'45"
39	39	5 694 771,09	323 967,28	12,65	315°23'04"	190°08'15"
40	40	5 694 780,09	323 958,40	11,68	346°45'52"	148°37'12"
41	41	5 694 791,46	323 955,72	15,10	009°41'13"	157°04'39"
42	42	5 694 806,34	323 958,26	27,74	102°29'14"	087°11'59"

№	Назва	X	Y	Відстань (м)	Дирек. кути	Внутр. кути
43	43	5 694 800,35	323 985,34	35,64	063°49'29"	218°39'46"
44	44	5 694 816,07	324 017,32	34,73	040°14'03"	203°35'26"
45	45	5 694 842,58	324 039,76	31,89	101°42'15"	118°31'48"
46	46	5 694 836,11	324 070,99	42,64	067°11'35"	214°30'40"
47	47	5 694 852,64	324 110,29	10,48	128°58'42"	118°12'53"
48	48	5 694 846,05	324 118,44	5,41	126°46'05"	182°12'36"
49	49	5 694 842,81	324 122,77	11,22	187°30'09"	119°15'56"
50	50	5 694 831,68	324 121,31	44,63	141°16'20"	226°13'49"
51	51	5 694 796,87	324 149,23	24,11	108°49'25"	212°26'55"
52	52	5 694 789,09	324 172,05	24,28	138°06'38"	150°42'47"
53	53	5 694 771,02	324 188,26	32,32	076°21'57"	241°44'41"
54	54	5 694 778,64	324 219,66	12,63	147°04'48"	109°17'09"
55	55	5 694 768,04	324 226,53	31,58	139°35'23"	187°29'25"
56	56	5 694 743,99	324 247,00	40,36	090°28'12"	229°07'12"
57	57	5 694 743,66	324 287,36	14,53	070°00'44"	200°27'28"
58	58	5 694 748,62	324 301,01	24,47	157°14'18"	092°46'26"
59	59	5 694 726,06	324 310,48	35,38	109°40'41"	227°33'37"
60	60	5 694 714,14	324 343,79	13,22	092°40'29"	197°00'12"
61	61	5 694 713,53	324 357,00	2,68	112°41'49"	159°58'40"
62	62	5 694 712,49	324 359,48	15,77	124°45'16"	167°56'33"
63	63	5 694 703,50	324 372,43	26,27	101°41'55"	203°03'21"
64	64	5 694 698,17	324 398,16	17,40	160°23'59"	121°17'56"
65	65	5 694 681,78	324 404,00	4,64	108°49'18"	231°34'41"
66	66	5 694 680,29	324 408,38	31,69	161°56'58"	126°52'21"
				117,13		11520°00'00"

Площа ділянки $S=2,9913$ (га), з ймовірною похибкою $0,0002$, (га)

Обчислив сертифікований інженер-землевпорядник



А. І. Старунський

ВІДОМІСТЬ

про обчислення площі земельної ділянки

система координат SK63(2)

217

ГОЛОВНЕ УПРАВЛІННЯ ДЕРЖГЕОКАДАСТРУ У РІВНЕНСЬКІЙ ОБЛАСТІ

на території Блажівської сільської ради Рокитнівського району Рівненської області

землі запасу (земельні ділянки кожної категорії земель, які не надані у власність або

користування громадянам чи юридичним особам)

№	Назва	X	Y	Відстань (м)	Дирек. кути	Внутр. кути
1	1	5 685 721,82	2 359 230,59	12,03	132°16'51"	209°16'42"
2	2	5 685 713,73	2 359 239,49	12,14	268°42'23"	043°34'27"
3	3	5 685 713,46	2 359 227,35	10,41	277°35'46"	171°06'36"
4	4	5 685 714,83	2 359 217,04	8,43	348°13'49"	109°21'57"
5	5	5 685 723,09	2 359 215,32	11,83	305°32'22"	222°41'27"
6	6	5 685 729,97	2 359 205,69	10,00	266°03'16"	219°29'06"
7	7	5 685 729,28	2 359 195,71	14,12	304°04'30"	141°58'46"
8	8	5 685 737,19	2 359 184,02	6,20	034°04'28"	090°00'02"
9	9	5 685 742,33	2 359 187,49	6,47	024°50'02"	189°14'26"
10	10	5 685 748,20	2 359 190,21	10,48	311°00'31"	253°49'31"
11	11	5 685 755,08	2 359 182,30	17,44	284°51'26"	206°09'05"
12	12	5 685 759,55	2 359 165,44	15,85	282°31'52"	182°19'33"
13	13	5 685 762,99	2 359 149,97	10,16	293°57'35"	168°34'18"
14	14	5 685 767,11	2 359 140,68	3,65	305°40'42"	168°16'53"
15	15	5 685 769,24	2 359 137,72	6,04	278°07'58"	207°32'44"
16	16	5 685 770,09	2 359 131,74	8,63	261°28'02"	196°39'56"
17	17	5 685 768,81	2 359 123,20	9,24	257°13'23"	184°14'40"
18	18	5 685 766,77	2 359 114,19	9,44	236°53'26"	200°19'57"
19	19	5 685 761,61	2 359 106,28	5,77	287°21'25"	129°32'00"
20	20	5 685 763,33	2 359 100,78	5,65	258°25'25"	208°56'00"
21	21	5 685 762,20	2 359 095,24	6,22	285°56'30"	152°28'55"
22	22	5 685 763,90	2 359 089,27	11,86	300°15'19"	165°41'10"
23	23	5 685 769,88	2 359 079,02	18,11	278°07'58"	202°07'21"
24	24	5 685 772,44	2 359 061,10	32,84	278°58'19"	179°09'39"
25	25	5 685 777,56	2 359 028,65	39,17	290°24'36"	168°33'43"
26	26	5 685 791,22	2 358 991,94	19,11	299°25'37"	170°58'59"
27	27	5 685 800,62	2 358 975,29	12,02	253°29'41"	225°55'56"
28	28	5 685 797,20	2 358 963,77	21,79	261°33'15"	171°56'26"
29	29	5 685 794,00	2 358 942,21	10,26	224°59'46"	216°33'30"
30	30	5 685 786,74	2 358 934,96	9,97	279°51'47"	125°07'59"
31	31	5 685 788,45	2 358 925,14	13,78	286°11'23"	173°40'24"
32	32	5 685 792,29	2 358 911,90	12,50	262°08'55"	204°02'28"
33	33	5 685 790,58	2 358 899,53	12,04	263°42'31"	178°26'24"
34	34	5 685 789,27	2 358 887,56	27,76	282°26'45"	161°15'47"
35	35	5 685 795,25	2 358 860,45	22,74	289°33'14"	172°53'31"
36	36	5 685 802,86	2 358 839,03	53,58	285°38'45"	183°54'29"
37	37	5 685 817,31	2 358 787,44	11,05	356°27'43"	109°11'03"
38	38	5 685 828,34	2 358 786,75	13,84	325°07'45"	211°19'58"
39	39	5 685 839,69	2 358 778,84	12,65	314°59'48"	190°07'56"
40	40	5 685 848,63	2 358 769,90	11,68	346°22'19"	148°37'30"
41	41	5 685 859,98	2 358 767,15	15,10	009°17'38"	157°04'41"
42	42	5 685 874,88	2 358 769,59	27,74	102°05'53"	087°11'45"

№	Назва	X	Y	Відстань (м)	Дирек. кути	Внутр. кути
43	43	5 685 869,07	2 358 796,71	35,64	063°26'06"	218°39'47"
44	44	5 685 885,00	2 358 828,58	34,73	039°50'35"	203°35'30"
45	45	5 685 911,67	2 358 850,83	31,89	101°18'48"	118°31'47"
46	46	5 685 905,41	2 358 882,11	42,64	066°48'12"	214°30'36"
47	47	5 685 922,21	2 358 921,30	10,48	128°35'08"	118°13'04"
48	48	5 685 915,67	2 358 929,49	5,41	126°22'57"	182°12'11"
49	49	5 685 912,46	2 358 933,85	11,22	187°06'40"	119°16'17"
50	50	5 685 901,33	2 358 932,46	44,63	140°52'56"	226°13'44"
51	51	5 685 866,71	2 358 960,61	24,11	108°26'03"	212°26'53"
52	52	5 685 859,08	2 358 983,48	24,28	137°43'16"	150°42'47"
53	53	5 685 841,12	2 358 999,82	32,32	075°58'31"	241°44'45"
54	54	5 685 848,95	2 359 031,17	12,63	146°41'33"	109°16'59"
55	55	5 685 838,40	2 359 038,11	31,58	139°11'54"	187°29'38"
56	56	5 685 814,49	2 359 058,75	40,36	090°04'46"	229°07'08"
57	57	5 685 814,43	2 359 099,11	14,53	069°37'18"	200°27'28"
58	58	5 685 819,49	2 359 112,73	24,48	156°50'52"	092°46'26"
59	59	5 685 796,99	2 359 122,35	35,38	109°17'16"	227°33'37"
60	60	5 685 785,30	2 359 155,74	13,22	092°17'19"	196°59'57"
61	61	5 685 784,77	2 359 168,96	2,68	112°18'17"	159°59'02"
62	62	5 685 783,75	2 359 171,44	15,77	124°21'55"	167°56'22"
63	63	5 685 774,85	2 359 184,45	26,27	101°18'33"	203°03'23"
64	64	5 685 769,70	2 359 210,22	17,40	160°00'41"	121°17'52"
65	65	5 685 753,35	2 359 216,16	4,64	108°26'20"	231°34'21"
66	66	5 685 751,88	2 359 220,56	31,69	161°33'34"	126°52'46"
				1177,77		11520°00'00"

Площа ділянки $S=2,9913$ (га), з ймовірною похибкою 0,0006 (га)

Обчислив сертифікований інженер-землевпорядник



СТАРУНСЬКИЙ І.І. Старунський

КАДАСТРОВИЙ ПЛАН ЗЕМЕЛЬНОЇ ДІЛЯНКИ

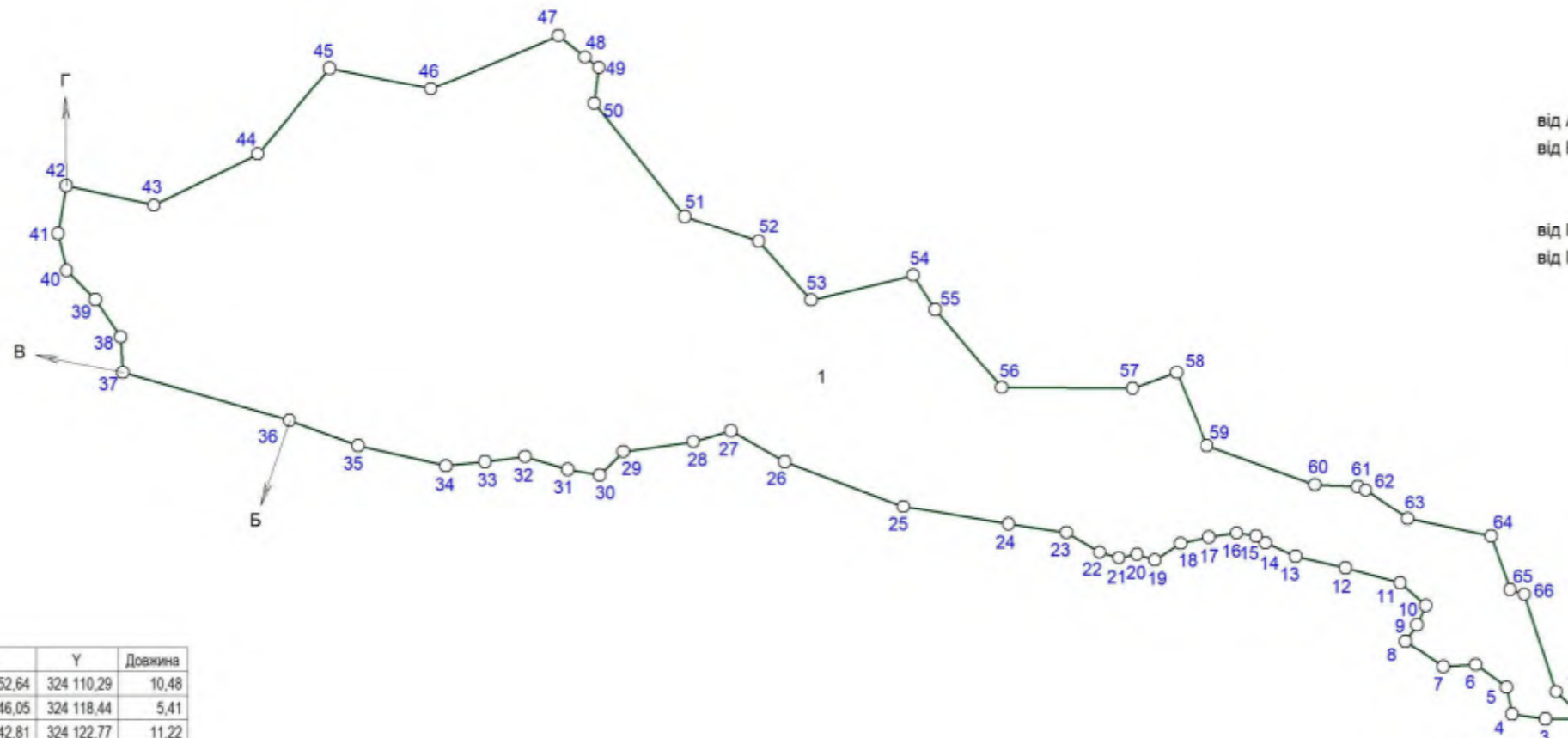
Кадастровий номер 5625081300:02:008:0016

діл. № 8



ТАБЛИЦЯ КООРДИНАТ ТА ДОВЖИН
зовнішніх меж
землекористування
система координат MSK-56

№	X	Y	Довжина
1	5 694 650,16	324 418,20	12,03
2	5 694 642,01	324 427,05	12,14
3	5 694 641,82	324 414,91	10,41
4	5 694 643,26	324 404,60	8,43
5	5 694 651,53	324 402,94	11,83
6	5 694 658,47	324 393,36	10,00
7	5 694 657,85	324 383,38	14,12
8	5 694 665,84	324 371,74	6,20
9	5 694 670,95	324 375,25	6,47
10	5 694 676,81	324 378,00	10,48
11	5 694 683,74	324 370,14	17,44
12	5 694 688,32	324 353,32	15,85
13	5 694 691,87	324 337,86	10,16
14	5 694 696,06	324 328,61	3,64
15	5 694 698,21	324 325,66	6,04
16	5 694 699,10	324 319,69	8,63
17	5 694 697,88	324 311,14	9,24
18	5 694 695,90	324 302,12	9,44
19	5 694 690,79	324 294,17	5,77
20	5 694 692,55	324 288,68	5,65
21	5 694 691,45	324 283,14	6,21
22	5 694 693,20	324 277,18	11,86
23	5 694 699,24	324 266,97	18,11
24	5 694 701,93	324 249,06	32,84
25	5 694 707,27	324 216,66	39,17
26	5 694 721,18	324 180,04	19,11
27	5 694 730,68	324 163,46	12,02
28	5 694 727,35	324 151,91	21,79
29	5 694 724,29	324 130,33	10,26
30	5 694 717,09	324 123,02	9,97
31	5 694 718,86	324 113,22	13,78
32	5 694 722,79	324 100,01	12,50
33	5 694 721,17	324 087,62	12,04
34	5 694 719,93	324 075,65	27,76
35	5 694 726,10	324 048,58	22,74
36	5 694 733,85	324 027,21	53,57
37	5 694 748,65	323 975,72	11,05
38	5 694 759,69	323 975,11	13,84
39	5 694 771,09	323 967,28	12,65
40	5 694 780,09	323 958,40	11,68
41	5 694 791,46	323 955,72	15,10
42	5 694 806,34	323 958,26	27,74
43	5 694 800,35	323 985,34	35,64
44	5 694 816,07	324 017,32	34,73
45	5 694 842,58	324 039,76	31,89
46	5 694 836,11	324 070,99	42,64



№	X	Y	Довжина
47	5 694 852,64	324 110,29	10,48
48	5 694 846,05	324 118,44	5,41
49	5 694 842,81	324 122,77	11,22
50	5 694 831,68	324 121,31	44,63
51	5 694 796,87	324 149,23	24,11
52	5 694 789,09	324 172,05	24,28
53	5 694 771,02	324 188,26	32,32
54	5 694 778,64	324 219,66	12,63
55	5 694 768,04	324 226,53	31,58
56	5 694 743,99	324 247,00	40,36
57	5 694 743,66	324 287,36	14,53
58	5 694 748,62	324 301,01	24,47
59	5 694 726,06	324 310,48	35,38
60	5 694 714,14	324 343,79	13,22
61	5 694 713,53	324 357,00	2,68
62	5 694 712,49	324 359,48	15,77
63	5 694 703,50	324 372,43	26,27
64	5 694 698,17	324 398,16	17,40
65	5 694 681,78	324 404,00	4,64
66	5 694 680,29	324 408,38	31,69
1	5 694 650,16	324 418,20	

ОПИС СУМІЖНИХ ЗЕМЛЕВЛАСНИКІВ
ТА ЗЕМЛЕКОРИСТУВАЧІВ

- від А до Б землі державної власності
- від Б до В землі РІВНЕНСЬКА ОБЛАСНА ДЕРЖАВНА АДМІНІСТРАЦІЯ (кад. номер 5625081300:06:001:0013)
- від В до Г землі загального користування(дорога)
- від Г до А землі водного фонду

№	Код угіддя	Назва угіддя	Площа (га)
		Усього земель	2,9913
1	002.02	Пасовища	2,9913

Площа = 2,9913 га
Периметр = 1177,71 м

ГОЛОВНЕ УПРАВЛІННЯ ДЕРЖГЕОКАДАСТРУ У РІВНЕНСЬКІЙ ОБЛАСТІ

землі запасу (земельні ділянки державної власності, які не надані у власність або користування громадянам чи юридичним особам)

Керівник	С.В. Папіж	Технічна документація із землеустрою щодо інвентаризації земель	Стадія	Лист	Листів
Виконав	С.С. Бойчарун		ТД	1	1
Перевірів	А.І. Гарунський	Кадастровий план земельної ділянки Масштаб 1:2000	Товариство з обмеженою відповідальністю "ЛЕНД.КОМ" 2020		



Блажівська сільська рада
(назва населеного пункту)

"__" _____ 2020 р.

Ми, що нижче підписалися:

1. Представник відділу у Рокитнівському районі Головного управління Держгеокадастру у Рівненській області
2. Сертифікований інженер-землевпорядник ТОВ "ЛЕНД.КОМ" А. І. Старунський у присутності власників (користувачів) суміжних земельних ділянок: РІВНЕНСЬКА ОБЛАСНА ДЕРЖАВНА АДМІНІСТРАЦІЯ, землі водного фонду склали цей акт про таке:

1. Межі земельної ділянки № 8 з кадастровим номером 5625081300:02:008:0016 яка знаходиться на території Блажівської сільської ради Рокитнівського району Рівненської області площею 2,9913 га, землі запасу (земельні ділянки кожної категорії земель, які не надані у власність або користування громадянам чи юридичним особам) (16.00), закріплені в натурі (на місцевості) межовими знаками встановленого зразка у кількості 66 шт, список яких додається. Схема прив'язки межових знаків до об'єктів і контурів місцевості/абрис(кроки) додається.
 2. Власник/користувач земельної ділянки претензій щодо меж та конфігурації земельної ділянки не має.
 3. Власниками/користувачами суміжних земельних ділянок претензій до існуючих меж не заявлено.
 4. Межові знаки пред'явлені та передані на зберігання представнику відділу у Рокитнівському районі Головного управління Держгеокадастру у Рівненській області, який про адміністративну відповідальність за знищення межових знаків згідно з пунктом "е" частини першої статті 211 Земельного кодексу України та статті 56 Кодексу України про адміністративні правопорушення ознайомлений.
 5. Цей акт складений у трьох примірниках, один з яких додається до відповідної документації із землеустрою, другий передається виконавцю робіт, інший - власнику/користувачу земельної ділянки.
- Додаток: на 33 арк.

Користувач (власник) земельної ділянки:

Представник

Головного управління Держгеокадастру у Рівненській області (Відділ у Рокитнівському районі Головного управління Держгеокадастру у Рівненській області)

Виконавець робіт:

Сертифікований інженер-землевпорядник ТОВ «ЛЕНД.КОМ»

Власники/користувачі суміжних земельних ділянок:



М.І. Новоселюк

А.І. Старунський

Кроки межового знака №20__.-008-00001

Кадастровий номер земельної ділянки: 5625081300:02:008:

Виконавець робіт: ТОВ "ЛЕНД.КОМ"

Межовий знак (вид третій - дерев'яний стовп) закріплений у південно-східній частині межі земельної ділянки на відстані 260,43 та 122,13 метрів від закріпленого пункту теодолітного ходу	Опис місцезнаходження
Видимість на межові знаки №20__.-008-00066 та №20__.-008-00002 добра	Видимість на суміжні межові знаки

Кроки межового знака №20__.-008-00002

Кадастровий номер земельної ділянки: 5625081300:02:008:

Виконавець робіт: ТОВ "ЛЕНД.КОМ"

Межовий знак (вид третій - дерев'яний стовп) закріплений у південно-східній частині межі земельної ділянки на відстані 271,76 та 133,91 метрів від закріпленого пункту теодолітного ходу	Опис місцезнаходження
Видимість на межові знаки №20__.-008-00001 та №20__.-008-00003 добра	Видимість на суміжні межові знаки

Кроки межового знака №20__.-008-00003

Кадастровий номер земельної ділянки: 5625081300:02:008:

Виконавець робіт: ТОВ "ЛЕНД.КОМ"

Межовий знак (вид третій - дерев'яний стовп) закріплений у південно-східній частині межі земельної ділянки на відстані 260,77 та 123,81 метрів від закріпленого пункту теодолітного ходу	Опис місцезнаходження
Видимість на межові знаки №20__.-008-00002 та №20__.-008-00004 добра	Видимість на суміжні межові знаки

Кроки межового знака №20__.-008-00004

Кадастровий номер земельної ділянки: 5625081300:02:008:

Виконавець робіт: ТОВ "ЛЕНД.КОМ"

Межовий знак (вид третій - дерев'яний стовп) закріплений у південно-східній частині межі земельної ділянки на відстані 250,82 та 114,58 метрів від закріпленого пункту теодолітного ходу	Опис місцезнаходження
Видимість на межові знаки №20__.-008-00003 та №20__.-008-00005 добра	Видимість на суміжні межові знаки

Кроки межового знака №20__.-008-00005

Кадастровий номер земельної ділянки: 5625081300:02:008:

Виконавець робіт: ТОВ "ЛЕНД.КОМ"

Межовий знак (вид третій - дерев'яний стовп) закріплений у південно-східній частині межі земельної ділянки на відстані 245,86 та 108,46 метрів від закріпленого пункту теодолітного ходу	Опис місцезнаходження
Видимість на межові знаки №20__.-008-00004 та №20__.-008-00006 добра	Видимість на суміжні межові знаки

Кроки межового знака №20__.-008-00006

Кадастровий номер земельної ділянки: 5625081300:02:008:

Виконавець робіт: ТОВ "ЛЕНД.КОМ"

Межовий знак (вид третій - дерев'яний стовп) закріплений у південно-східній частині межі земельної ділянки на відстані 234,31 та 96,63 метрів від закріпленого пункту теодолітного ходу	Опис місцезнаходження
Видимість на межові знаки №20__.-008-00005 та №20__.-008-00007 добра	Видимість на суміжні межові знаки

Кроки межового знака №20__.-008-00007

Кадастровий номер земельної ділянки: 5625081300:02:008:

Виконавець робіт: ТОВ "ЛЕНД.КОМ"

Межовий знак (вид третій - дерев'яний стовп) закріплений у південно-східній частині межі земельної ділянки на відстані 225,42 та 88,85 метрів від закріпленого пункту теодолітного ходу	Опис місцезнаходження
Видимість на межові знаки №20__.-008-00006 та №20__.-008-00008 добра	Видимість на суміжні межові знаки

Кроки межового знака №20__.-008-00008

Кадастровий номер земельної ділянки: 5625081300:02:008:

Виконавець робіт: ТОВ "ЛЕНД.КОМ"

Межовий знак (вид третій - дерев'яний стовп) закріплений у південно-східній частині межі земельної ділянки на відстані 211,54 та 74,75 метрів від закріпленого пункту теодолітного ходу	Опис місцезнаходження
Видимість на межові знаки №20__.-008-00007 та №20__.-008-00009 добра	Видимість на суміжні межові знаки

Кроки межового знака №20__.-008-00009

Кадастровий номер земельної ділянки: 5625081300:02:008:

Виконавець робіт: ТОВ "ЛЕНД.КОМ"

Межовий знак (вид третій - дерев'яний стовп) закріплений у південно-східній частині межі земельної ділянки на відстані 212,79 та 74,64 метрів від закріпленого пункту теодолітного ходу	Опис місцезнаходження
Видимість на межові знаки №20__.-008-00008 та №20__.-008-00010 добра	Видимість на суміжні межові знаки

Кроки межового знака №20__.-008-00010

Кадастровий номер земельної ділянки: 5625081300:02:008:

Виконавець робіт: ТОВ "ЛЕНД.КОМ"

Межовий знак (вид третій - дерев'яний стовп) закріплений у південно-східній частині межі земельної ділянки на відстані 213,24 та 74,04 метрів від закріпленого пункту теодолітного ходу	Опис місцезнаходження
Видимість на межові знаки №20__.-008-00009 та №20__.-008-00011 добра	Видимість на суміжні межові знаки

Кроки межового знака №20__.-008-00011

Кадастровий номер земельної ділянки: 5625081300:02:008:

Виконавець робіт: ТОВ "ЛЕНД.КОМ"

Межовий знак (вид третій - дерев'яний стовп) закріплений у південно-східній частині межі земельної ділянки на відстані 203,50 та 63,88 метрів від закріпленого пункту теодолітного ходу	Опис місцезнаходження
Видимість на межові знаки №20__.-008-00010 та №20__.-008-00012 добра	Видимість на суміжні межові знаки

Кроки межового знака №20__.-008-00012

Кадастровий номер земельної ділянки: 5625081300:02:008:

Виконавець робіт: ТОВ "ЛЕНД.КОМ"

Межовий знак (вид третій - дерев'яний стовп) закріплений у південно-східній частині межі земельної ділянки на відстані 186,11 та 46,86 метрів від закріпленого пункту теодолітного ходу	Опис місцезнаходження
Видимість на межові знаки №20__.-008-00011 та №20__.-008-00013 добра	Видимість на суміжні межові знаки

Кроки межового знака №20__.-008-00013

Кадастровий номер земельної ділянки: 5625081300:02:008:

Виконавець робіт: ТОВ "ЛЕНД.КОМ"

Межовий знак (вид третій - дерев'яний стовп) закріплений у південно-східній частині межі земельної ділянки на відстані 170,37 та 32,04 метрів від закріпленого пункту теодолітного ходу	Опис місцезнаходження
Видимість на межові знаки №20__.-008-00012 та №20__.-008-00014 добра	Видимість на суміжні межові знаки

Кроки межового знака №20__.-008-00014

Кадастровий номер земельної ділянки: 5625081300:02:008:

Виконавець робіт: ТОВ "ЛЕНД.КОМ"

Межовий знак (вид третій - дерев'яний стовп) закріплений у південно-східній частині межі земельної ділянки на відстані 160,24 та 22,31 метрів від закріпленого пункту теодолітного ходу	Опис місцезнаходження
Видимість на межові знаки №20__.-008-00013 та №20__.-008-00015 добра	Видимість на суміжні межові знаки

Кроки межового знака №20__.-008-00015

Кадастровий номер земельної ділянки: 5625081300:02:008:

Виконавець робіт: ТОВ "ЛЕНД.КОМ"

Межовий знак (вид третій - дерев'яний стовп) закріплений у південно-східній частині межі земельної ділянки на відстані 156,74 та 18,71 метрів від закріпленого пункту теодолітного ходу	Опис місцезнаходження
Видимість на межові знаки №20__.-008-00014 та №20__.-008-00016 добра	Видимість на суміжні межові знаки

Кроки межового знака №20__.-008-00016

Кадастровий номер земельної ділянки: 5625081300:02:008:

Виконавець робіт: ТОВ "ЛЕНД.КОМ"

Межовий знак (вид третій - дерев'яний стовп) закріплений у південно-східній частині межі земельної ділянки на відстані 150,82 та 14,41 метрів від закріпленого пункту теодолітного ходу	Опис місцезнаходження
Видимість на межові знаки №20__.-008-00015 та №20__.-008-00017 добра	Видимість на суміжні межові знаки

Кроки межового знака №20__.-008-00017

Кадастровий номер земельної ділянки: 5625081300:02:008:

Виконавець робіт: ТОВ "ЛЕНД.КОМ"

Межовий знак (вид третій - дерев'яний стовп) закріплений у південно-східній частині межі земельної ділянки на відстані 143,27 та 13,92 метрів від закріпленого пункту теодолітного ходу	Опис місцезнаходження
Видимість на межові знаки №20__.-008-00016 та №20__.-008-00018 добра	Видимість на суміжні межові знаки

Кроки межового знака №20__.-008-00018

Кадастровий номер земельної ділянки: 5625081300:02:008:

Виконавець робіт: ТОВ "ЛЕНД.КОМ"

Межовий знак (вид третій - дерев'яний стовп) закріплений у південно-східній частині межі земельної ділянки на відстані 135,72 та 19,03 метрів від закріпленого пункту теодолітного ходу	Опис місцезнаходження
Видимість на межові знаки №20__.-008-00017 та №20__.-008-00019 добра	Видимість на суміжні межові знаки

Кроки межового знака №20__.-008-00019

Кадастровий номер земельної ділянки: 5625081300:02:008:

Виконавець робіт: ТОВ "ЛЕНД.КОМ"

Межовий знак (вид третій - дерев'яний стовп) закріплений у південно-східній частині межі земельної ділянки на відстані 130,75 та 27,95 метрів від закріпленого пункту теодолітного ходу	Опис місцезнаходження
Видимість на межові знаки №20__.-008-00018 та №20__.-008-00020 добра	Видимість на суміжні межові знаки

Кроки межового знака №20__.-008-00020

Кадастровий номер земельної ділянки: 5625081300:02:008:

Виконавець робіт: ТОВ "ЛЕНД.КОМ"

Межовий знак (вид третій - дерев'яний стовп) закріплений у південно-східній частині межі земельної ділянки на відстані 125,07 та 30,73 метрів від закріпленого пункту теодолітного ходу	Опис місцезнаходження
Видимість на межові знаки №20__.-008-00019 та №20__.-008-00021 добра	Видимість на суміжні межові знаки

Кроки межового знака №20__.-008-00021

Кадастровий номер земельної ділянки: 5625081300:02:008:

Виконавець робіт: ТОВ "ЛЕНД.КОМ"

Межовий знак (вид третій - дерев'яний стовп) закріплений у південно-східній частині межі земельної ділянки на відстані 120,73 та 35,85 метрів від закріпленого пункту теодолітного ходу	Опис місцезнаходження
Видимість на межові знаки №20__.-008-00020 та №20__.-008-00022 добра	Видимість на суміжні межові знаки

Кроки межового знака №20__.-008-00022

Кадастровий номер земельної ділянки: 5625081300:02:008:

Виконавець робіт: ТОВ "ЛЕНД.КОМ"

Межовий знак (вид третій - дерев'яний стовп) закріплений у південно-східній частині межі земельної ділянки на відстані 114,69 та 40,07 метрів від закріпленого пункту теодолітного ходу	Опис місцезнаходження
Видимість на межові знаки №20__.-008-00021 та №20__.-008-00023 добра	Видимість на суміжні межові знаки

Кроки межового знака №20__.-008-00023

Кадастровий номер земельної ділянки: 5625081300:02:008:

Виконавець робіт: ТОВ "ЛЕНД.КОМ"

Межовий знак (вид третій - дерев'яний стовп) закріплений у південно-східній частині межі земельної ділянки на відстані 102,83 та 47,41 метрів від закріпленого пункту теодолітного ходу	Опис місцезнаходження
Видимість на межові знаки №20__.-008-00022 та №20__.-008-00024 добра	Видимість на суміжні межові знаки

Кроки межового знака №20__.-008-00024

Кадастровий номер земельної ділянки: 5625081300:02:008:

Виконавець робіт: ТОВ "ЛЕНД.КОМ"

Межовий знак (вид третій - дерев'яний стовп) закріплений у південно-східній частині межі земельної ділянки на відстані 86,24 та 64,40 метрів від закріпленого пункту теодолітного ходу	Опис місцезнаходження
Видимість на межові знаки №20__.-008-00023 та №20__.-008-00025 добра	Видимість на суміжні межові знаки

Кроки межового знака №20__.-008-00025

Кадастровий номер земельної ділянки: 5625081300:02:008:

Виконавець робіт: ТОВ "ЛЕНД.КОМ"

Межовий знак (вид третій - дерев'яний стовп) закріплений у південній частині межі земельної ділянки на відстані 96,16 та 58,22 метрів від закріпленого пункту теодолітного ходу	Опис місцезнаходження
Видимість на межові знаки №20__.-008-00024 та №20__.-008-00026 добра	Видимість на суміжні межові знаки

Кроки межового знака №20__.-008-00026

Кадастровий номер земельної ділянки: 5625081300:02:008:

Виконавець робіт: ТОВ "ЛЕНД.КОМ"

Межовий знак (вид третій - дерев'яний стовп) закріплений у південній частині межі земельної ділянки на відстані 133,01 та 29,72 метрів від закріпленого пункту теодолітного ходу	Опис місцезнаходження
Видимість на межові знаки №20__.-008-00025 та №20__.-008-00027 добра	Видимість на суміжні межові знаки

Кроки межового знака №20__.-008-00027

Кадастровий номер земельної ділянки: 5625081300:02:008:

Виконавець робіт: ТОВ "ЛЕНД.КОМ"

Межовий знак (вид третій - дерев'яний стовп) закріплений у південно-західній частині межі земельної ділянки на відстані 125,87 та 24,86 метрів від закріпленого пункту теодолітного ходу	Опис місцезнаходження
Видимість на межові знаки №20__.-008-00026 та №20__.-008-00028 добра	Видимість на суміжні межові знаки

Кроки межового знака №20__.-008-00028

Кадастровий номер земельної ділянки: 5625081300:02:008:

Виконавець робіт: ТОВ "ЛЕНД.КОМ"

Межовий знак (вид третій - дерев'яний стовп) закріплений у південно-західній частині межі земельної ділянки на відстані 116,37 та 35,12 метрів від закріпленого пункту теодолітного ходу	Опис місцезнаходження
Видимість на межові знаки №20__.-008-00027 та №20__.-008-00029 добра	Видимість на суміжні межові знаки

Кроки межового знака №20__.-008-00029

Кадастровий номер земельної ділянки: 5625081300:02:008:

Виконавець робіт: ТОВ "ЛЕНД.КОМ"

Межовий знак (вид третій - дерев'яний стовп) закріплений у південно-західній частині межі земельної ділянки на відстані 98,45 та 54,57 метрів від закріпленого пункту теодолітного ходу	Опис місцезнаходження
Видимість на межові знаки №20__.-008-00028 та №20__.-008-00030 добра	Видимість на суміжні межові знаки

Кроки межового знака №20__.-008-00030

Кадастровий номер земельної ділянки: 5625081300:02:008:

Виконавець робіт: ТОВ "ЛЕНД.КОМ"

Межовий знак (вид третій - дерев'яний стовп) закріплений у південно-західній частині межі земельної ділянки на відстані 96,26 та 64,52 метрів від закріпленого пункту теодолітного ходу	Опис місцезнаходження
Видимість на межові знаки №20__.-008-00029 та №20__.-008-00031 добра	Видимість на суміжні межові знаки

Кроки межового знака №20__.-008-00031

Кадастровий номер земельної ділянки: 5625081300:02:008:

Виконавець робіт: ТОВ "ЛЕНД.КОМ"

Межовий знак (вид третій - дерев'яний стовп) закріплений у південно-західній частині межі земельної ділянки на відстані 87,40 та 72,26 метрів від закріпленого пункту теодолітного ходу	Опис місцезнаходження
Видимість на межові знаки №20__.-008-00030 та №20__.-008-00032 добра	Видимість на суміжні межові знаки

Кроки межового знака №20__.-008-00032

Кадастровий номер земельної ділянки: 5625081300:02:008:

Виконавець робіт: ТОВ "ЛЕНД.КОМ"

Межовий знак (вид третій - дерев'яний стовп) закріплений у південно-західній частині межі земельної ділянки на відстані 82,89 та 74,83 метрів від закріпленого пункту теодолітного ходу	Опис місцезнаходження
Видимість на межові знаки №20__.-008-00031 та №20__.-008-00033 добра	Видимість на суміжні межові знаки

Кроки межевого знака №20__.-008-00033

Кадастровий номер земельної ділянки: 5625081300:02:008:

Виконавець робіт: ТОВ "ЛЕНД.КОМ"

Межевий знак (вид третій - дерев'яний стовп) закріплений у південно-західній частині межі земельної ділянки на відстані 95,14 та 67,54 метрів від закріпленого пункту теодолітного ходу	Опис місцезнаходження
Видимість на межеві знаки №20__.-008-00032 та №20__.-008-00034 добра	Видимість на суміжні межеві знаки

Кроки межевого знака №20__.-008-00034

Кадастровий номер земельної ділянки: 5625081300:02:008:

Виконавець робіт: ТОВ "ЛЕНД.КОМ"

Межевий знак (вид третій - дерев'яний стовп) закріплений у південно-західній частині межі земельної ділянки на відстані 106,93 та 61,81 метрів від закріпленого пункту теодолітного ходу	Опис місцезнаходження
Видимість на межеві знаки №20__.-008-00033 та №20__.-008-00035 добра	Видимість на суміжні межеві знаки

Кроки межевого знака №20__.-008-00035

Кадастровий номер земельної ділянки: 5625081300:02:008:

Виконавець робіт: ТОВ "ЛЕНД.КОМ"

Межевий знак (вид третій - дерев'яний стовп) закріплений у західній частині межі земельної ділянки на відстані 131,78 та 47,73 метрів від закріпленого пункту теодолітного ходу	Опис місцезнаходження
Видимість на межеві знаки №20__.-008-00034 та №20__.-008-00036 добра	Видимість на суміжні межеві знаки

Кроки межевого знака №20__.-008-00036

Кадастровий номер земельної ділянки: 5625081300:02:008:

Виконавець робіт: ТОВ "ЛЕНД.КОМ"

Межевий знак (вид третій - дерев'яний стовп) закріплений у західній частині межі земельної ділянки на відстані 151,76 та 43,71 метрів від закріпленого пункту теодолітного ходу	Опис місцезнаходження
Видимість на межеві знаки №20__.-008-00035 та №20__.-008-00037 добра	Видимість на суміжні межеві знаки

Кроки межового знака №20__.-008-00041

Кадастровий номер земельної ділянки: 5625081300:02:008:

Виконавець робіт: ТОВ "ЛЕНД.КОМ"

Межовий знак (вид третій - дерев'яний стовп) закріплений у північно-західній частині межі земельної ділянки на відстані 225,98 та 91,19 метрів від закріпленого пункту теодолітного ходу	Опис місцезнаходження
Видимість на межові знаки №20__.-008-00040 та №20__.-008-00042 добра	Видимість на суміжні межові знаки

Кроки межового знака №20__.-008-00042

Кадастровий номер земельної ділянки: 5625081300:02:008:

Виконавець робіт: ТОВ "ЛЕНД.КОМ"

Межовий знак (вид третій - дерев'яний стовп) закріплений у північно-західній частині межі земельної ділянки на відстані 226,66 та 92,83 метрів від закріпленого пункту теодолітного ходу	Опис місцезнаходження
Видимість на межові знаки №20__.-008-00041 та №20__.-008-00043 добра	Видимість на суміжні межові знаки

Кроки межового знака №20__.-008-00043

Кадастровий номер земельної ділянки: 5625081300:02:008:

Виконавець робіт: ТОВ "ЛЕНД.КОМ"

Межовий знак (вид третій - дерев'яний стовп) закріплений у північно-західній частині межі земельної ділянки на відстані 198,94 та 65,49 метрів від закріпленого пункту теодолітного ходу	Опис місцезнаходження
Видимість на межові знаки №20__.-008-00042 та №20__.-008-00044 добра	Видимість на суміжні межові знаки

Кроки межового знака №20__.-008-00044

Кадастровий номер земельної ділянки: 5625081300:02:008:

Виконавець робіт: ТОВ "ЛЕНД.КОМ"

Межовий знак (вид третій - дерев'яний стовп) закріплений у північно-західній частині межі земельної ділянки на відстані 173,43 та 50,69 метрів від закріпленого пункту теодолітного ходу	Опис місцезнаходження
Видимість на межові знаки №20__.-008-00043 та №20__.-008-00045 добра	Видимість на суміжні межові знаки

Кроки межового знака №20__.-008-00045

Кадастровий номер земельної ділянки: 5625081300:02:008:

Виконавець робіт: ТОВ "ЛЕНД.КОМ"

Межовий знак (вид третій - дерев'яний стовп) закріплений у північно-західній частині межі земельної ділянки на відстані 165,94 та 69,09 метрів від закріпленого пункту теодолітного ходу	Опис місцезнаходження
Видимість на межові знаки №20__.-008-00044 та №20__.-008-00046 добра	Видимість на суміжні межові знаки

Кроки межового знака №20__.-008-00046

Кадастровий номер земельної ділянки: 5625081300:02:008:

Виконавець робіт: ТОВ "ЛЕНД.КОМ"

Межовий знак (вид третій - дерев'яний стовп) закріплений у північно-західній частині межі земельної ділянки на відстані 136,85 та 67,53 метрів від закріпленого пункту теодолітного ходу	Опис місцезнаходження
Видимість на межові знаки №20__.-008-00045 та №20__.-008-00047 добра	Видимість на суміжні межові знаки

Кроки межового знака №20__.-008-00047

Кадастровий номер земельної ділянки: 5625081300:02:008:

Виконавець робіт: ТОВ "ЛЕНД.КОМ"

Межовий знак (вид третій - дерев'яний стовп) закріплений у північно-західній частині межі земельної ділянки на відстані 122,28 та 102,33 метрів від закріпленого пункту теодолітного ходу	Опис місцезнаходження
Видимість на межові знаки №20__.-008-00046 та №20__.-008-00048 добра	Видимість на суміжні межові знаки

Кроки межового знака №20__.-008-00048

Кадастровий номер земельної ділянки: 5625081300:02:008:

Виконавець робіт: ТОВ "ЛЕНД.КОМ"

Межовий знак (вид третій - дерев'яний стовп) закріплений у північній частині межі земельної ділянки на відстані 112,32 та 102,96 метрів від закріпленого пункту теодолітного ходу	Опис місцезнаходження
Видимість на межові знаки №20__.-008-00047 та №20__.-008-00049 добра	Видимість на суміжні межові знаки

Кроки межового знака №20__.-008-00049

Кадастровий номер земельної ділянки: 5625081300:02:008:

Виконавець робіт: ТОВ "ЛЕНД.КОМ"

Межовий знак (вид третій - дерев'яний стовп) закріплений у північній частині межі земельної ділянки на відстані 107,30 та 103,91 метрів від закріпленого пункту теодолітного ходу	Опис місцезнаходження
Видимість на межові знаки №20__.-008-00048 та №20__.-008-00050 добра	Видимість на суміжні межові знаки

Кроки межового знака №20__.-008-00050

Кадастровий номер земельної ділянки: 5625081300:02:008:

Виконавець робіт: ТОВ "ЛЕНД.КОМ"

Межовий знак (вид третій - дерев'яний стовп) закріплений у північно-західній частині межі земельної ділянки на відстані 98,76 та 95,70 метрів від закріпленого пункту теодолітного ходу	Опис місцезнаходження
Видимість на межові знаки №20__.-008-00049 та №20__.-008-00051 добра	Видимість на суміжні межові знаки

Кроки межового знака №20__.-008-00051

Кадастровий номер земельної ділянки: 5625081300:02:008:

Виконавець робіт: ТОВ "ЛЕНД.КОМ"

Межовий знак (вид третій - дерев'яний стовп) закріплений у північно-західній частині межі земельної ділянки на відстані 106,60 та 54,30 метрів від закріпленого пункту теодолітного ходу	Опис місцезнаходження
Видимість на межові знаки №20__.-008-00050 та №20__.-008-00052 добра	Видимість на суміжні межові знаки

Кроки межового знака №20__.-008-00052

Кадастровий номер земельної ділянки: 5625081300:02:008:

Виконавець робіт: ТОВ "ЛЕНД.КОМ"

Межовий знак (вид третій - дерев'яний стовп) закріплений у північній частині межі земельної ділянки на відстані 127,80 та 38,73 метрів від закріпленого пункту теодолітного ходу	Опис місцезнаходження
Видимість на межові знаки №20__.-008-00051 та №20__.-008-00053 добра	Видимість на суміжні межові знаки

Кроки межового знака №20__.-008-00053

Кадастровий номер земельної ділянки: 5625081300:02:008:

Виконавець робіт: ТОВ "ЛЕНД.КОМ"

Межовий знак (вид третій - дерев'яний стовп) закріплений у північній частині межі земельної ділянки на відстані 137,86 та 22,64 метрів від закріпленого пункту теодолітного ходу	Опис місцезнаходження
Видимість на межові знаки №20__.-008-00052 та №20__.-008-00054 добра	Видимість на суміжні межові знаки

Кроки межового знака №20__.-008-00054

Кадастровий номер земельної ділянки: 5625081300:02:008:

Виконавець робіт: ТОВ "ЛЕНД.КОМ"

Межовий знак (вид третій - дерев'яний стовп) закріплений у північно-східній частині межі земельної ділянки на відстані 114,62 та 50,08 метрів від закріпленого пункту теодолітного ходу	Опис місцезнаходження
Видимість на межові знаки №20__.-008-00053 та №20__.-008-00055 добра	Видимість на суміжні межові знаки

Кроки межового знака №20__.-008-00055

Кадастровий номер земельної ділянки: 5625081300:02:008:

Виконавець робіт: ТОВ "ЛЕНД.КОМ"

Межовий знак (вид третій - дерев'яний стовп) закріплений у північно-східній частині межі земельної ділянки на відстані 102,96 та 51,47 метрів від закріпленого пункту теодолітного ходу	Опис місцезнаходження
Видимість на межові знаки №20__.-008-00054 та №20__.-008-00056 добра	Видимість на суміжні межові знаки

Кроки межового знака №20__.-008-00056

Кадастровий номер земельної ділянки: 5625081300:02:008:

Виконавець робіт: ТОВ "ЛЕНД.КОМ"

Межовий знак (вид третій - дерев'яний стовп) закріплений у східній частині межі земельної ділянки на відстані 73,21 та 69,32 метрів від закріпленого пункту теодолітного ходу	Опис місцезнаходження
Видимість на межові знаки №20__.-008-00055 та №20__.-008-00057 добра	Видимість на суміжні межові знаки

Кроки межового знака №20 __. __ -008-00057

Кадастровий номер земельної ділянки: 5625081300:02:008:

Виконавець робіт: ТОВ "ЛЕНД.КОМ"

Межовий знак (вид третій - дерев'яний стовп) закріплений у східній частині межі земельної ділянки на відстані 109,58 та 40,78 метрів від закріпленого пункту теодолітного ходу	Опис місцезнаходження
Видимість на межові знаки №20 __. __ -008-00056 та №20 __. __ -008-00058 добра	Видимість на суміжні межові знаки

Кроки межового знака №20 __. __ -008-00058

Кадастровий номер земельної ділянки: 5625081300:02:008:

Виконавець робіт: ТОВ "ЛЕНД.КОМ"

Межовий знак (вид третій - дерев'яний стовп) закріплений у східній частині межі земельної ділянки на відстані 123,01 та 38,72 метрів від закріпленого пункту теодолітного ходу	Опис місцезнаходження
Видимість на межові знаки №20 __. __ -008-00057 та №20 __. __ -008-00059 добра	Видимість на суміжні межові знаки

Кроки межового знака №20 __. __ -008-00059

Кадастровий номер земельної ділянки: 5625081300:02:008:

Виконавець робіт: ТОВ "ЛЕНД.КОМ"

Межовий знак (вид третій - дерев'яний стовп) закріплений у південно-східній частині межі земельної ділянки на відстані 134,76 та 14,52 метрів від закріпленого пункту теодолітного ходу	Опис місцезнаходження
Видимість на межові знаки №20 __. __ -008-00058 та №20 __. __ -008-00060 добра	Видимість на суміжні межові знаки

Кроки межового знака №20 __. __ -008-00060

Кадастровий номер земельної ділянки: 5625081300:02:008:

Виконавець робіт: ТОВ "ЛЕНД.КОМ"

Межовий знак (вид третій - дерев'яний стовп) закріплений у південно-східній частині межі земельної ділянки на відстані 169,79 та 31,18 метрів від закріпленого пункту теодолітного ходу	Опис місцезнаходження
Видимість на межові знаки №20 __. __ -008-00059 та №20 __. __ -008-00061 добра	Видимість на суміжні межові знаки

Кроки межового знака №20__.-008-00061

Кадастровий номер земельної ділянки: 5625081300:02:008:

Виконавець робіт: ТОВ "ЛЕНД.КОМ"

Межовий знак (вид третій - дерев'яний стовп) закріплений у південно-східній частині межі земельної ділянки на відстані 182,83 та 44,33 метрів від закріпленого пункту теодолітного ходу	Опис місцезнаходження
Видимість на межові знаки №20__.-008-00060 та №20__.-008-00062 добра	Видимість на суміжні межові знаки

Кроки межового знака №20__.-008-00062

Кадастровий номер земельної ділянки: 5625081300:02:008:

Виконавець робіт: ТОВ "ЛЕНД.КОМ"

Межовий знак (вид третій - дерев'яний стовп) закріплений у південно-східній частині межі земельної ділянки на відстані 185,46 та 46,77 метрів від закріпленого пункту теодолітного ходу	Опис місцезнаходження
Видимість на межові знаки №20__.-008-00061 та №20__.-008-00063 добра	Видимість на суміжні межові знаки

Кроки межового знака №20__.-008-00063

Кадастровий номер земельної ділянки: 5625081300:02:008:

Виконавець робіт: ТОВ "ЛЕНД.КОМ"

Межовий знак (вид третій - дерев'яний стовп) закріплений у південно-східній частині межі земельної ділянки на відстані 200,09 та 60,28 метрів від закріпленого пункту теодолітного ходу	Опис місцезнаходження
Видимість на межові знаки №20__.-008-00062 та №20__.-008-00064 добра	Видимість на суміжні межові знаки

Кроки межового знака №20__.-008-00064

Кадастровий номер земельної ділянки: 5625081300:02:008:

Виконавець робіт: ТОВ "ЛЕНД.КОМ"

Межовий знак (вид третій - дерев'яний стовп) закріплений у південно-східній частині межі земельної ділянки на відстані 226,35 та 86,51 метрів від закріпленого пункту теодолітного ходу	Опис місцезнаходження
Видимість на межові знаки №20__.-008-00063 та №20__.-008-00065 добра	Видимість на суміжні межові знаки

Кроки межового знака №20__.-008-00065

Кадастровий номер земельної ділянки: 5625081300:02:008:

Виконавець робіт: ТОВ "ЛЕНД.КОМ"

Межовий знак (вид третій - дерев'яний стовп) закріплений у південно-східній частині межі земельної ділянки на відстані 236,29 та 96,07 метрів від закріпленого пункту теодолітного ходу	Опис місцезнаходження
Видимість на межові знаки №20__.-008-00064 та №20__.-008-00066 добра	Видимість на суміжні межові знаки

Кроки межового знака №20__.-008-00066

Кадастровий номер земельної ділянки: 5625081300:02:008:

Виконавець робіт: ТОВ "ЛЕНД.КОМ"


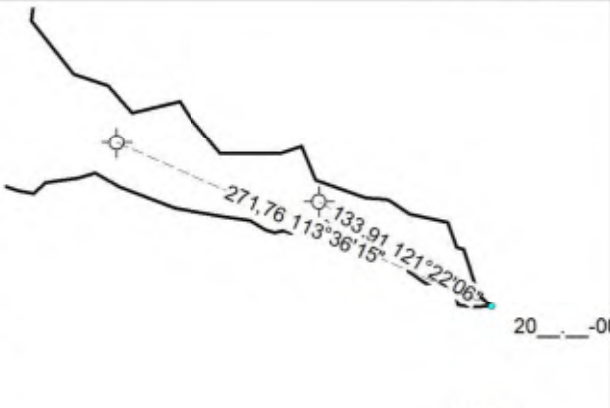
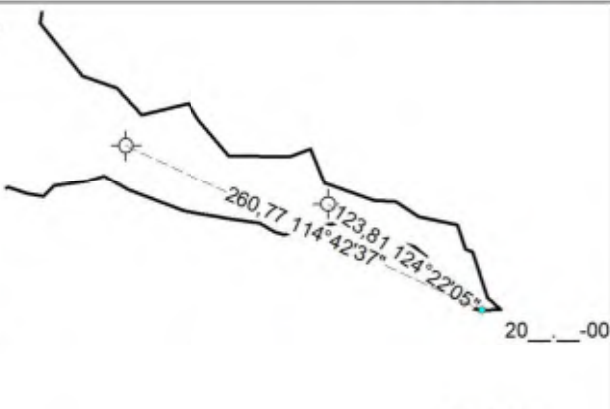

Межовий знак (вид третій - дерев'яний стовп) закріплений у південно-східній частині межі земельної ділянки на відстані 240,92 та 100,70 метрів від закріпленого пункту теодолітного ходу	Опис місцезнаходження
Видимість на межові знаки №20__.-008-00065 та №20__.-008-00001 добра	Видимість на суміжні межові знаки


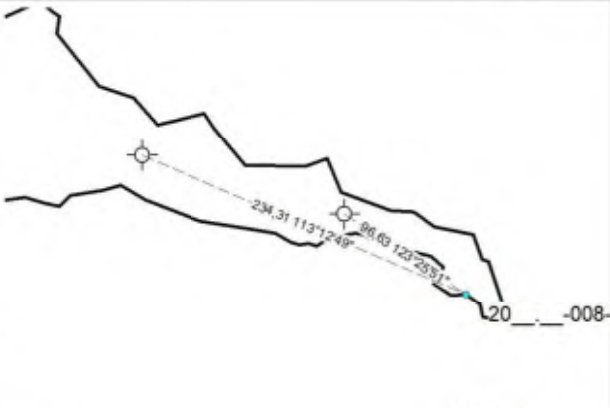
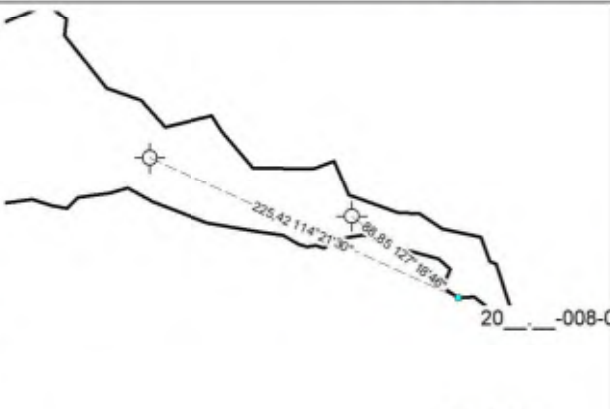
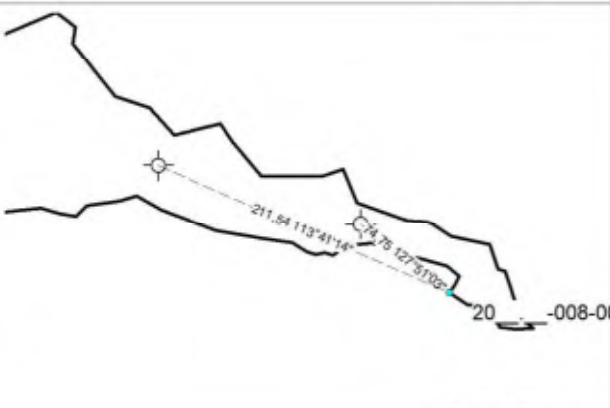
Склав інженер-землевпорядник ТОВ "ЛЕНД.КОМ"

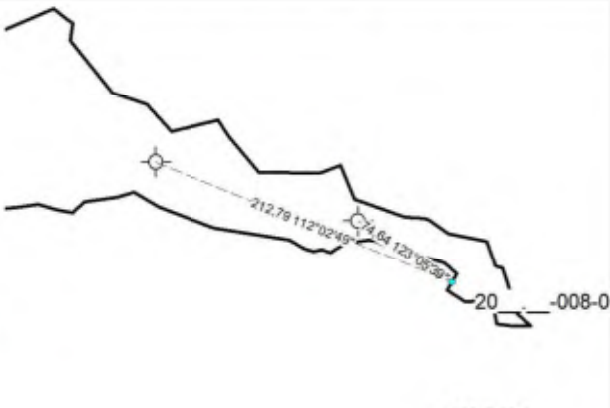

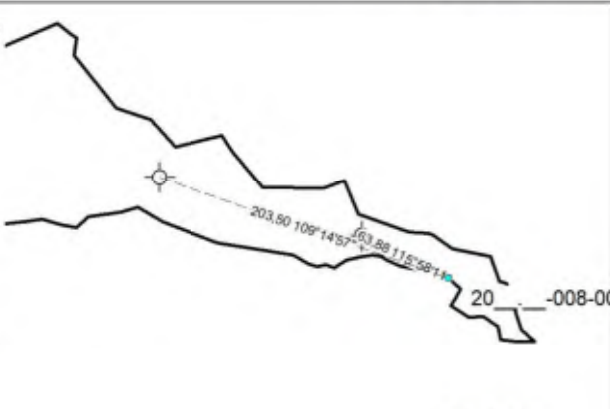
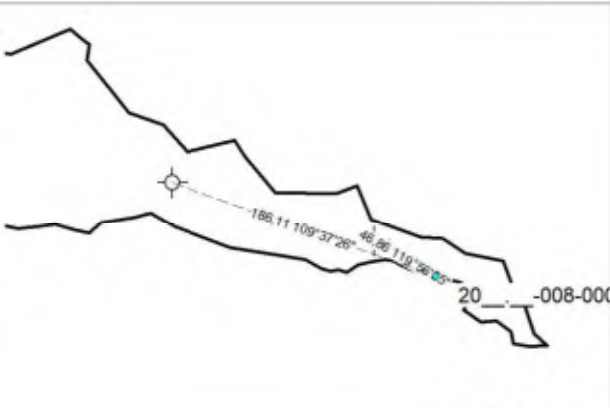



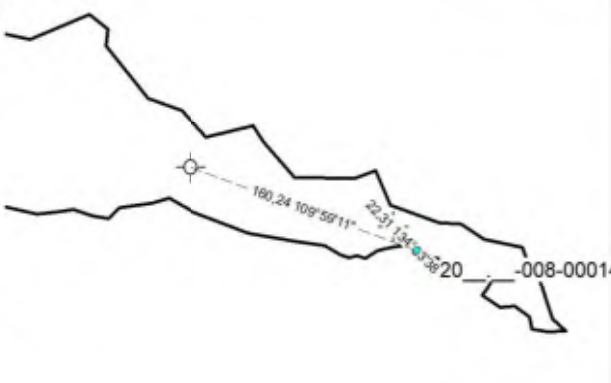
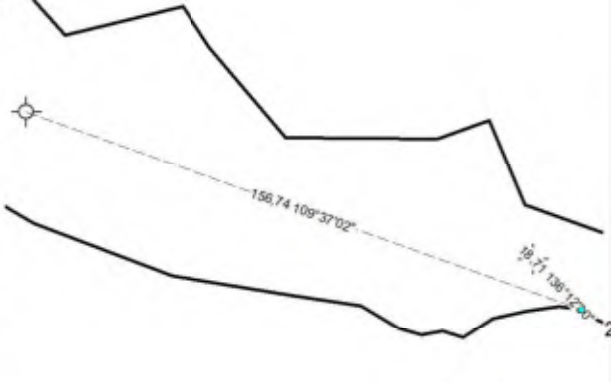
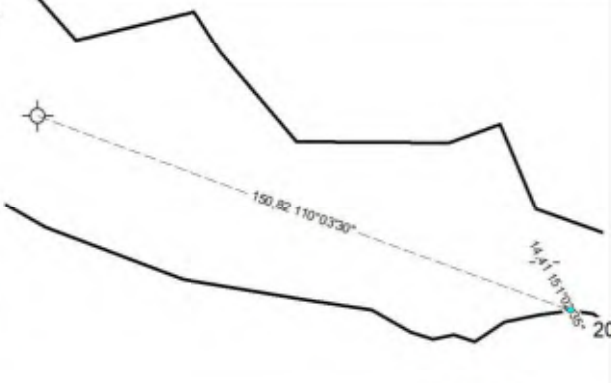
А. І. Старунський

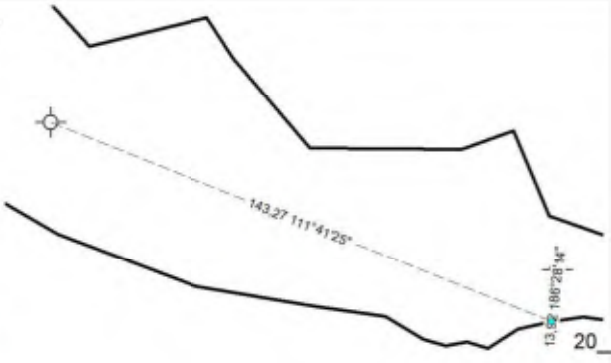
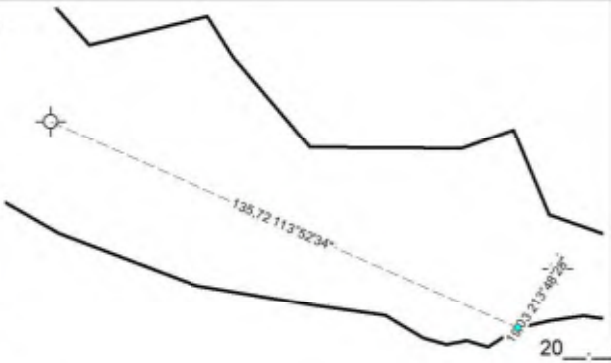
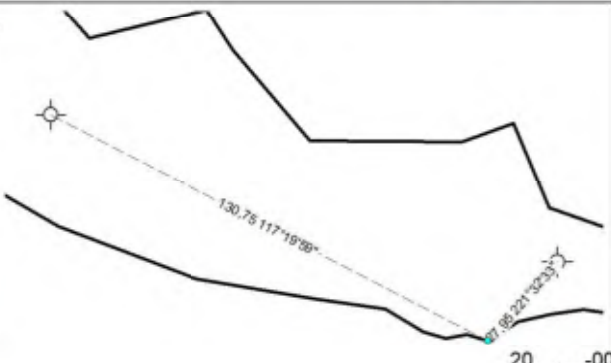
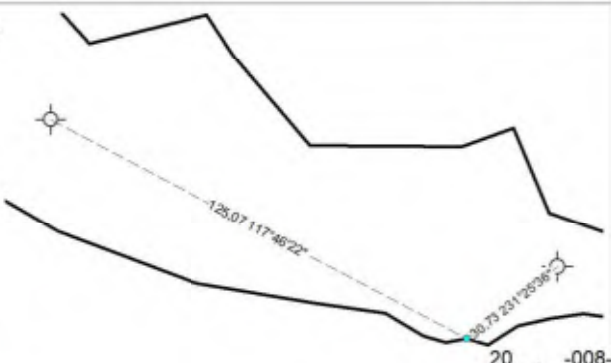
СПИСОК межових знаків, переданих на зберігання

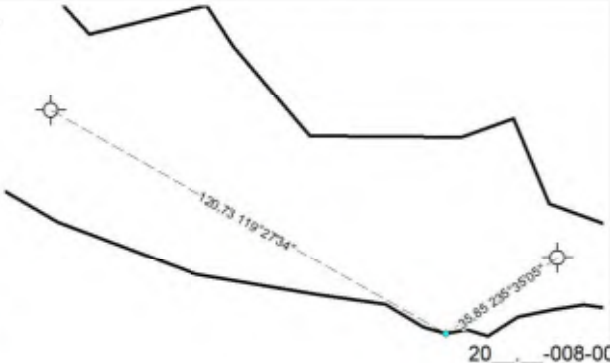
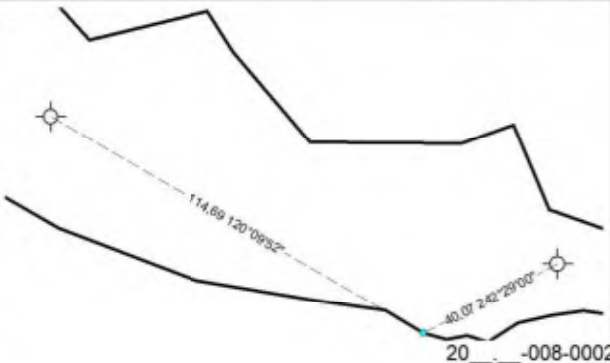
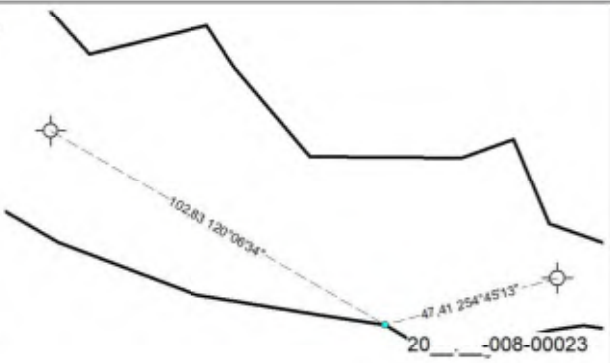
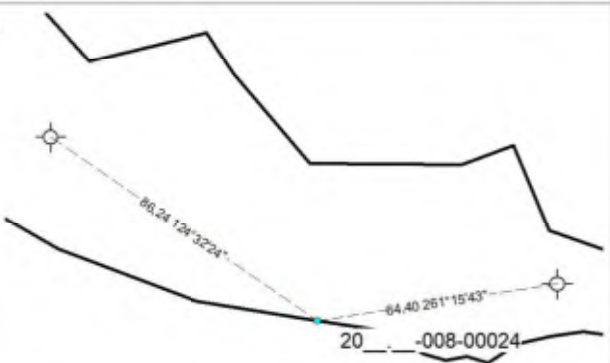
№ з/п	Номер знака	Абрис та опис місцезнаходження межового знака
1	20__.-__-008-00001	<p>Межовий знак (вид третій - дерев'яний стовп) закріплений у південно-східній частині межі земельної ділянки на відстані 260,43 та 122,13 метрів від закріпленого пункту теодолітного ходу</p>  <p style="text-align: right;">20__.-__-008-00001</p> <p style="text-align: right;">M1:5000</p>
2	20__.-__-008-00002	<p>Межовий знак (вид третій - дерев'яний стовп) закріплений у південно-східній частині межі земельної ділянки на відстані 271,76 та 133,91 метрів від закріпленого пункту теодолітного ходу</p>  <p style="text-align: right;">20__.-__-008-00002</p> <p style="text-align: right;">M1:5000</p>
3	20__.-__-008-00003	<p>Межовий знак (вид третій - дерев'яний стовп) закріплений у південно-східній частині межі земельної ділянки на відстані 260,77 та 123,81 метрів від закріпленого пункту теодолітного ходу</p>  <p style="text-align: right;">20__.-__-008-00003</p> <p style="text-align: right;">M1:5000</p>
4	20__.-__-008-00004	<p>Межовий знак (вид третій - дерев'яний стовп) закріплений у південно-східній частині межі земельної ділянки на відстані 250,82 та 114,58 метрів від закріпленого пункту теодолітного ходу</p>  <p style="text-align: right;">20__.-__-008-00004</p> <p style="text-align: right;">M1:5000</p>

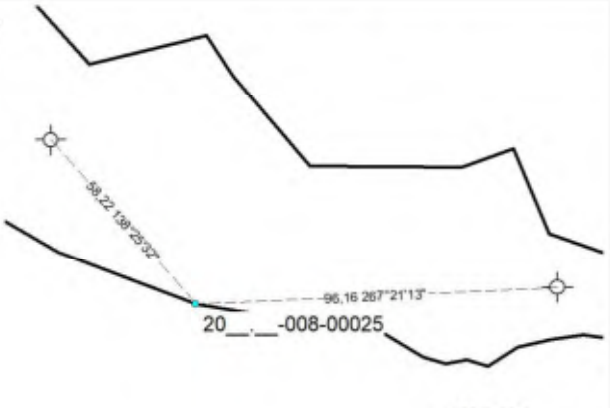
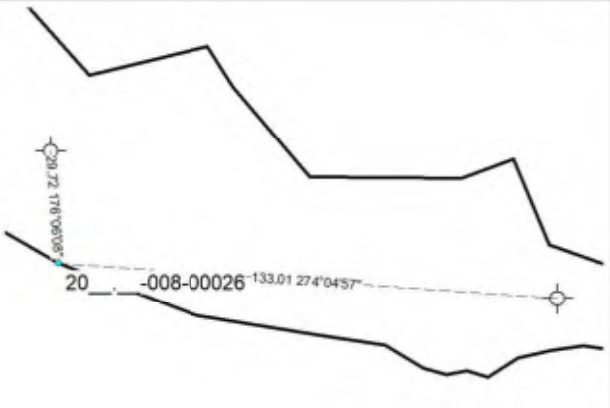
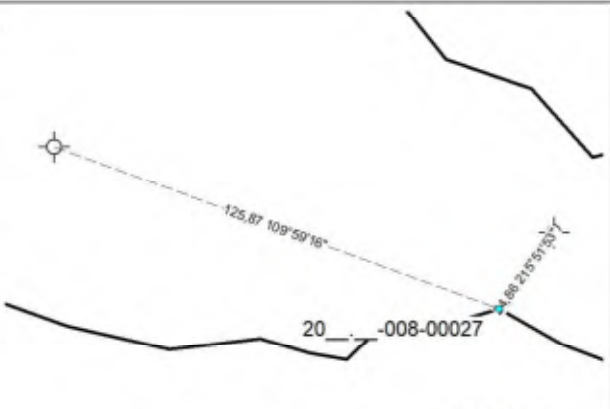
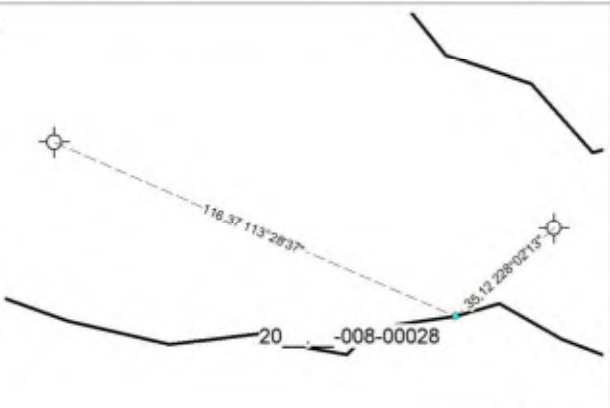
№ з/п	Номер знака	Абрис та опис місцезнаходження межового знака
5	20__.-__-008-00005	<p>Межовий знак (вид третій - дерев'яний стовп) закріплений у південно-східній частині межі земельної ділянки на відстані 245,86 та 108,46 метрів від закріпленого пункту теодолітного ходу</p>  <p style="text-align: right;">M1:5000</p>
6	20__.-__-008-00006	<p>Межовий знак (вид третій - дерев'яний стовп) закріплений у південно-східній частині межі земельної ділянки на відстані 234,31 та 96,63 метрів від закріпленого пункту теодолітного ходу</p>  <p style="text-align: right;">M1:5000</p>
7	20__.-__-008-00007	<p>Межовий знак (вид третій - дерев'яний стовп) закріплений у південно-східній частині межі земельної ділянки на відстані 225,42 та 88,85 метрів від закріпленого пункту теодолітного ходу</p>  <p style="text-align: right;">M1:5000</p>
8	20__.-__-008-00008	<p>Межовий знак (вид третій - дерев'яний стовп) закріплений у південно-східній частині межі земельної ділянки на відстані 211,54 та 74,75 метрів від закріпленого пункту теодолітного ходу</p>  <p style="text-align: right;">M1:5000</p>

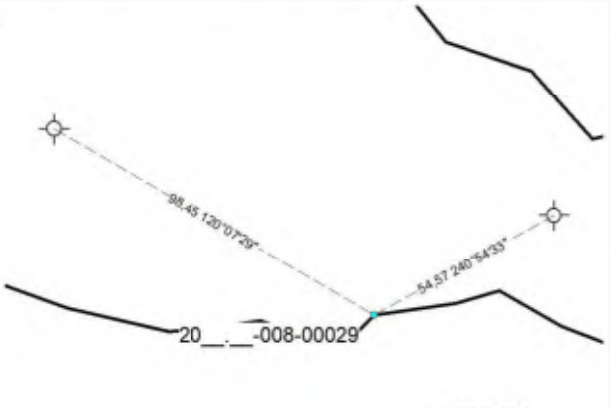
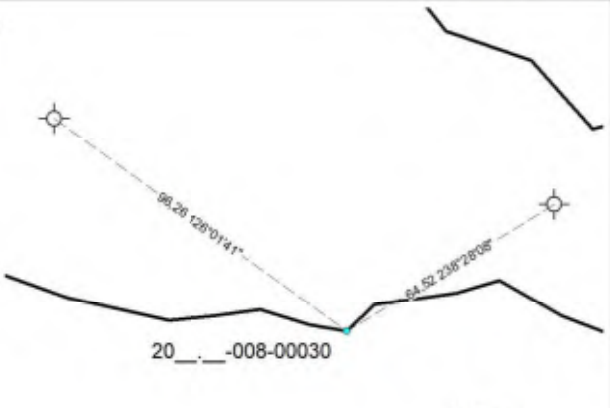
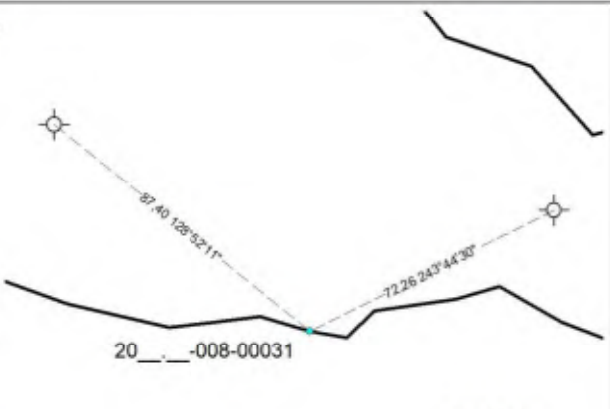
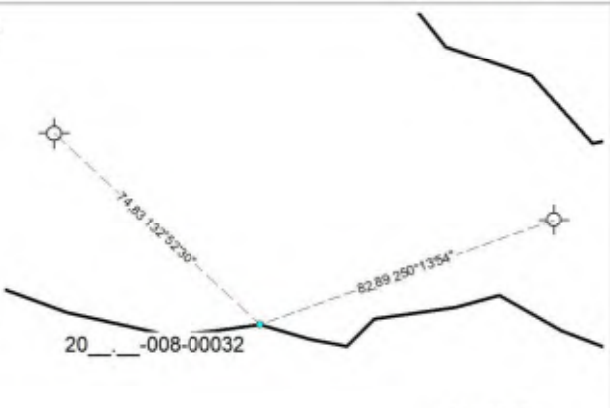
№ з/п	Номер знака	Абрис та опис місцезнаходження межового знака
9	20__.-__-008-00009	<p>Межовий знак (вид третій - дерев'яний стовп) закріплений у південно-східній частині межі земельної ділянки на відстані 212,79 та 74,64 метрів від закріпленого пункту теодолітного ходу</p>  <p style="text-align: right;">M1:5000</p>
10	20__.-__-008-00010	<p>Межовий знак (вид третій - дерев'яний стовп) закріплений у південно-східній частині межі земельної ділянки на відстані 213,24 та 74,04 метрів від закріпленого пункту теодолітного ходу</p>  <p style="text-align: right;">M1:5000</p>
11	20__.-__-008-00011	<p>Межовий знак (вид третій - дерев'яний стовп) закріплений у південно-східній частині межі земельної ділянки на відстані 203,50 та 63,88 метрів від закріпленого пункту теодолітного ходу</p>  <p style="text-align: right;">M1:5000</p>
12	20__.-__-008-00012	<p>Межовий знак (вид третій - дерев'яний стовп) закріплений у південно-східній частині межі земельної ділянки на відстані 186,11 та 46,86 метрів від закріпленого пункту теодолітного ходу</p>  <p style="text-align: right;">M1:5000</p>

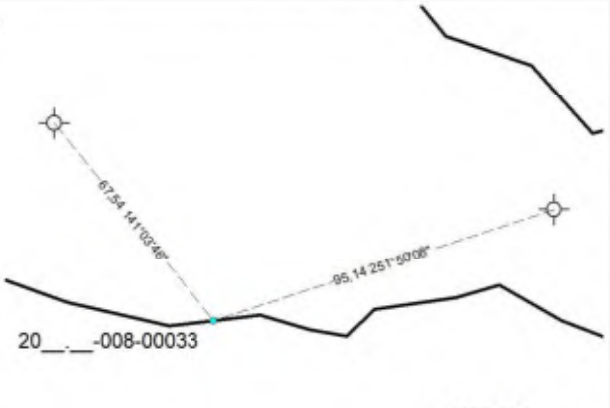
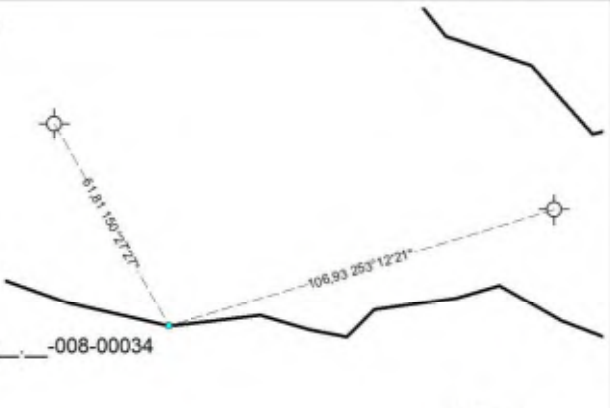
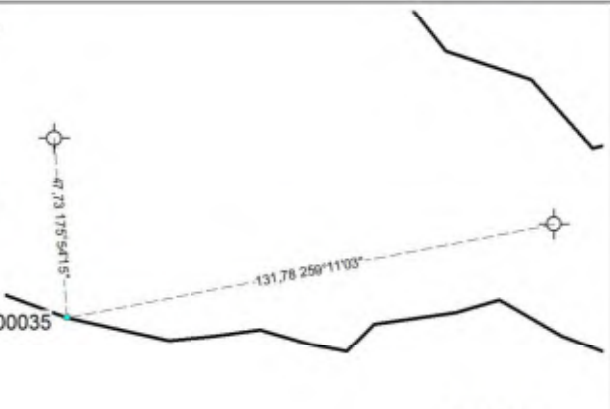
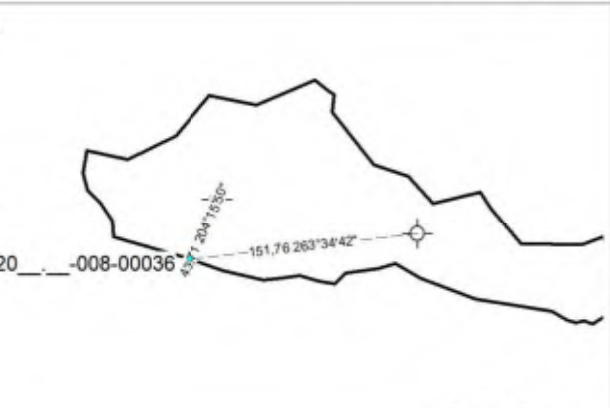
№ з/п	Номер знака	Абрис та опис місцезнаходження межового знака
13	20__.-__-008-00013	<p>Межовий знак (вид третій - дерев'яний стовп) закріплений у південно-східній частині межі земельної ділянки на відстані 170,37 та 32,04 метрів від закріпленого пункту теодолітного ходу</p>  <p style="text-align: right;">M1:5000</p>
14	20__.-__-008-00014	<p>Межовий знак (вид третій - дерев'яний стовп) закріплений у південно-східній частині межі земельної ділянки на відстані 160,24 та 22,31 метрів від закріпленого пункту теодолітного ходу</p>  <p style="text-align: right;">M1:5000</p>
15	20__.-__-008-00015	<p>Межовий знак (вид третій - дерев'яний стовп) закріплений у південно-східній частині межі земельної ділянки на відстані 156,74 та 18,71 метрів від закріпленого пункту теодолітного ходу</p>  <p style="text-align: right;">M1:2000</p>
16	20__.-__-008-00016	<p>Межовий знак (вид третій - дерев'яний стовп) закріплений у південно-східній частині межі земельної ділянки на відстані 150,82 та 14,41 метрів від закріпленого пункту теодолітного ходу</p>  <p style="text-align: right;">M1:2000</p>

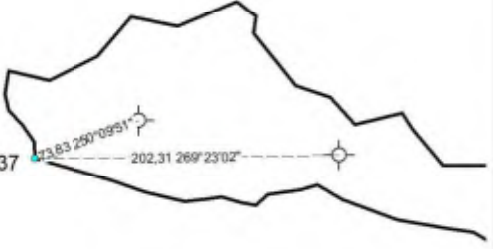
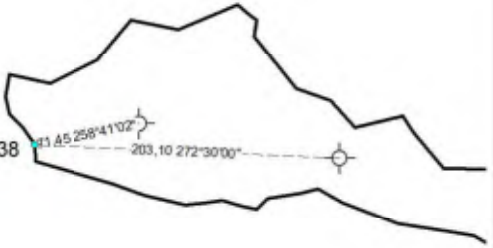
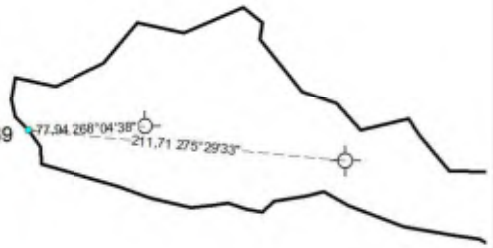
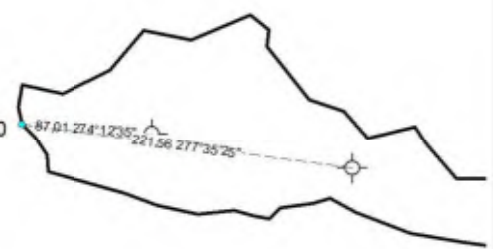
№ з/п	Номер знака	Абрис та опис місцезнаходження межового знака
17	20__-__-008-00017	<p>Межовий знак (вид третій - дерев'яний стовп) закріплений у південно-східній частині межі земельної ділянки на відстані 143,27 та 13,92 метрів від закріпленого пункту теодолітного ходу</p>  <p>M1:2000</p>
18	20__-__-008-00018	<p>Межовий знак (вид третій - дерев'яний стовп) закріплений у південно-східній частині межі земельної ділянки на відстані 135,72 та 19,03 метрів від закріпленого пункту теодолітного ходу</p>  <p>M1:2000</p>
19	20__-__-008-00019	<p>Межовий знак (вид третій - дерев'яний стовп) закріплений у південно-східній частині межі земельної ділянки на відстані 130,75 та 27,95 метрів від закріпленого пункту теодолітного ходу</p>  <p>M1:2000</p>
20	20__-__-008-00020	<p>Межовий знак (вид третій - дерев'яний стовп) закріплений у південно-східній частині межі земельної ділянки на відстані 125,07 та 30,73 метрів від закріпленого пункту теодолітного ходу</p>  <p>M1:2000</p>

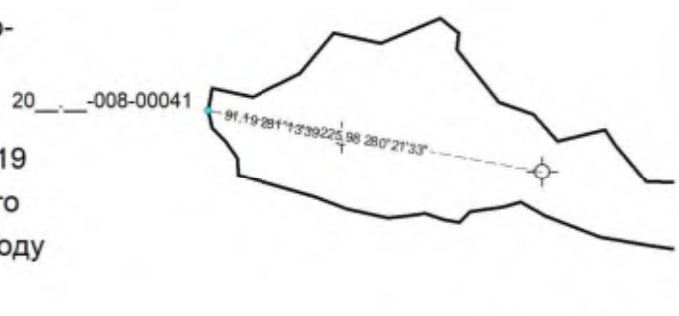
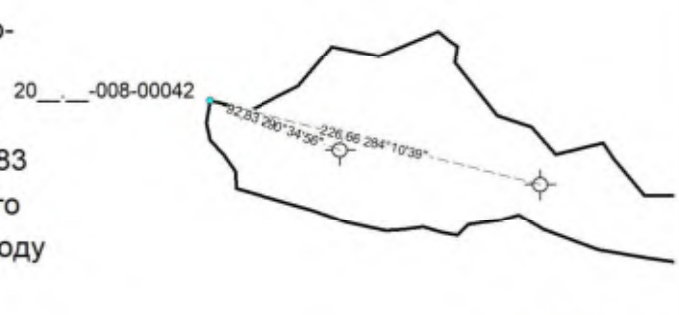
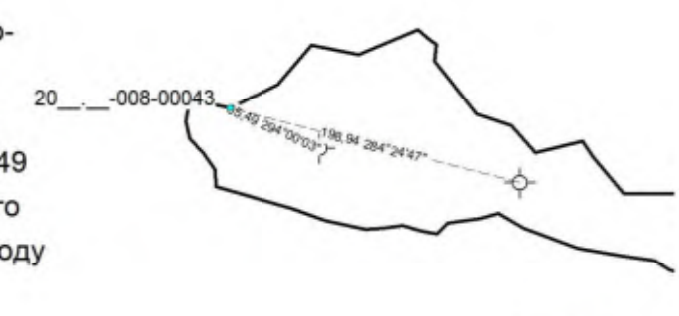
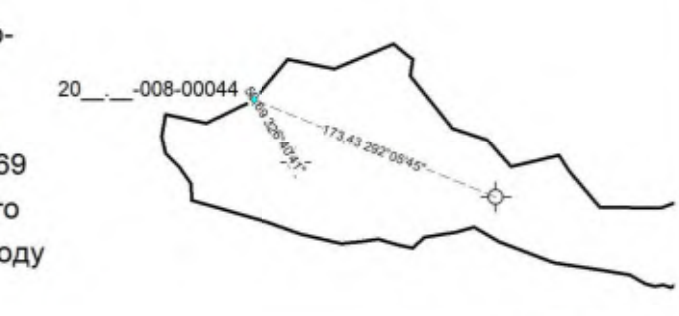
№ з/п	Номер знака	Абрис та опис місцезнаходження межового знака
21	20__.-__-008-00021	<p>Межовий знак (вид третій - дерев'яний стовп) закріплений у південно-східній частині межі земельної ділянки на відстані 120,73 та 35,85 метрів від закріпленого пункту теодолітного ходу</p>  <p style="text-align: right;">M1:2000</p>
22	20__.-__-008-00022	<p>Межовий знак (вид третій - дерев'яний стовп) закріплений у південно-східній частині межі земельної ділянки на відстані 114,69 та 40,07 метрів від закріпленого пункту теодолітного ходу</p>  <p style="text-align: right;">M1:2000</p>
23	20__.-__-008-00023	<p>Межовий знак (вид третій - дерев'яний стовп) закріплений у південно-східній частині межі земельної ділянки на відстані 102,83 та 47,41 метрів від закріпленого пункту теодолітного ходу</p>  <p style="text-align: right;">M1:2000</p>
24	20__.-__-008-00024	<p>Межовий знак (вид третій - дерев'яний стовп) закріплений у південно-східній частині межі земельної ділянки на відстані 86,24 та 64,40 метрів від закріпленого пункту теодолітного ходу</p>  <p style="text-align: right;">M1:2000</p>

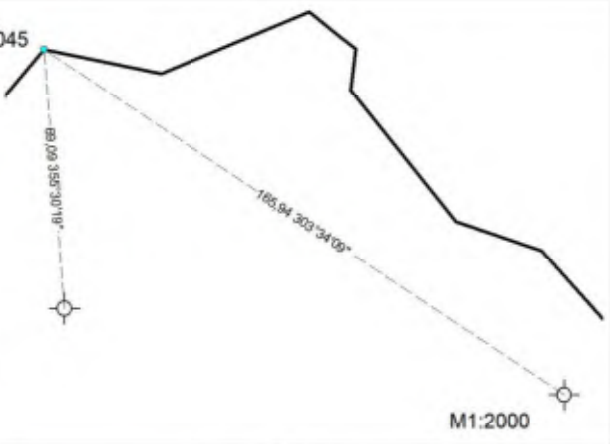
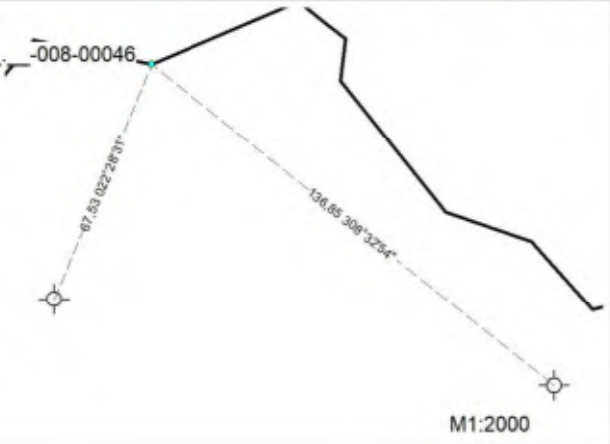
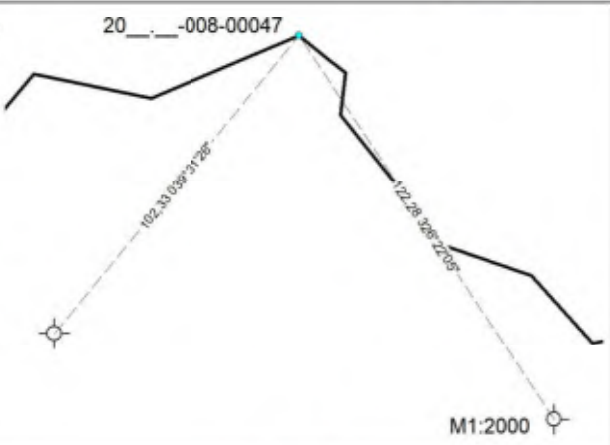
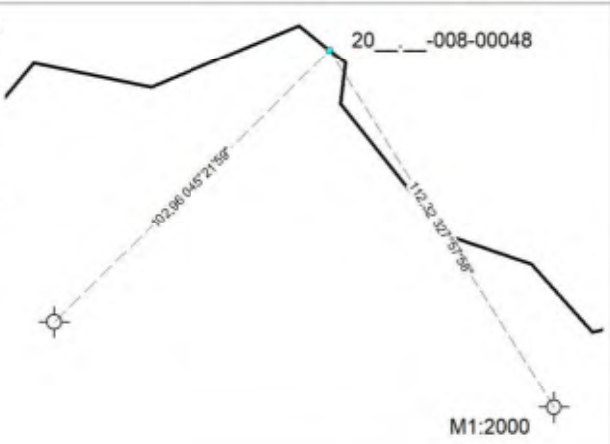
№ з/п	Номер знака	Абрис та опис місцезнаходження межового знака
25	20__.-__-008-00025	<p>Межовий знак (вид третій - дерев'яний стовп) закріплений у південній частині межі земельної ділянки на відстані 96,16 та 58,22 метрів від закріпленого пункту теодолітного ходу</p>  <p style="text-align: right;">M1:2000</p>
26	20__.-__-008-00026	<p>Межовий знак (вид третій - дерев'яний стовп) закріплений у південній частині межі земельної ділянки на відстані 133,01 та 29,72 метрів від закріпленого пункту теодолітного ходу</p>  <p style="text-align: right;">M1:2000</p>
27	20__.-__-008-00027	<p>Межовий знак (вид третій - дерев'яний стовп) закріплений у південно-західній частині межі земельної ділянки на відстані 125,87 та 24,86 метрів від закріпленого пункту теодолітного ходу</p>  <p style="text-align: right;">M1:2000</p>
28	20__.-__-008-00028	<p>Межовий знак (вид третій - дерев'яний стовп) закріплений у південно-західній частині межі земельної ділянки на відстані 116,37 та 35,12 метрів від закріпленого пункту теодолітного ходу</p>  <p style="text-align: right;">M1:2000</p>

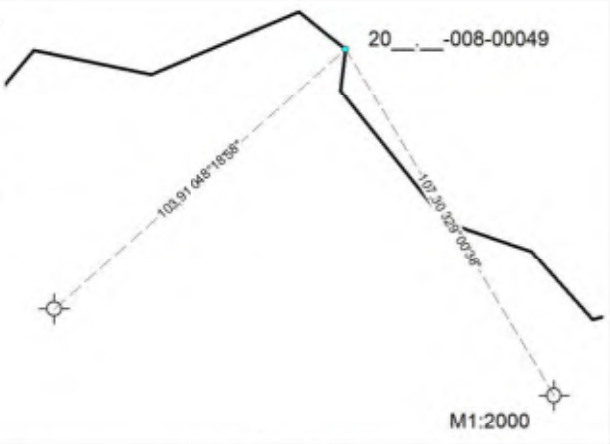
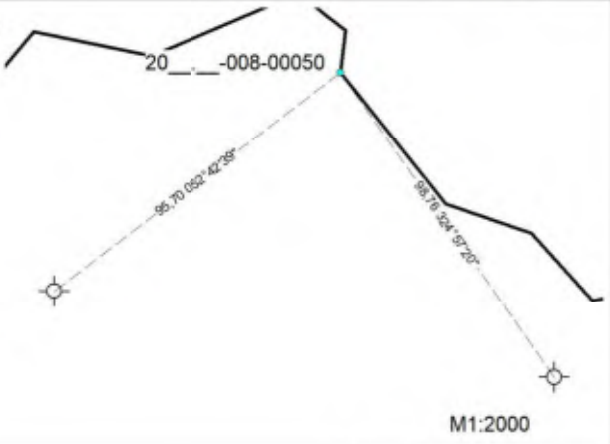
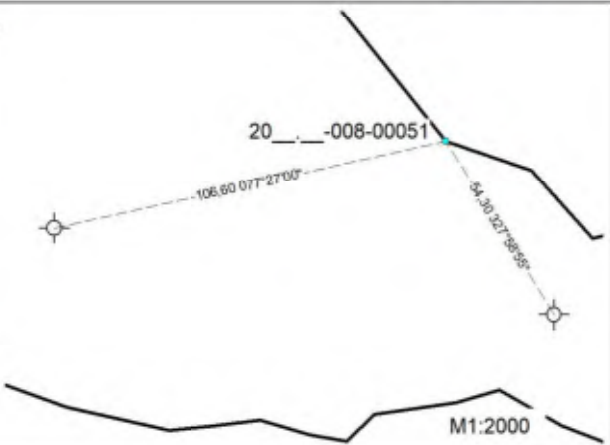
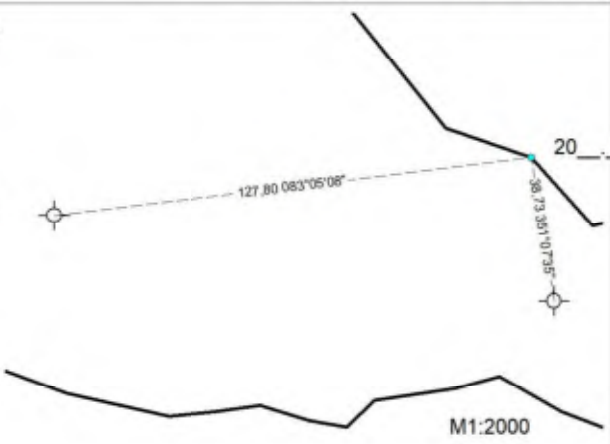
№ з/п	Номер знака	Абрис та опис місцезнаходження межового знака
29	20__.-__-008-00029	<p>Межовий знак (вид третій - дерев'яний стовп) закріплений у південно-західній частині межі земельної ділянки на відстані 98,45 та 54,57 метрів від закріпленого пункту теодолітного ходу</p>  <p style="text-align: right;">M1:2000</p>
30	20__.-__-008-00030	<p>Межовий знак (вид третій - дерев'яний стовп) закріплений у південно-західній частині межі земельної ділянки на відстані 96,26 та 64,52 метрів від закріпленого пункту теодолітного ходу</p>  <p style="text-align: right;">M1:2000</p>
31	20__.-__-008-00031	<p>Межовий знак (вид третій - дерев'яний стовп) закріплений у південно-західній частині межі земельної ділянки на відстані 87,40 та 72,26 метрів від закріпленого пункту теодолітного ходу</p>  <p style="text-align: right;">M1:2000</p>
32	20__.-__-008-00032	<p>Межовий знак (вид третій - дерев'яний стовп) закріплений у південно-західній частині межі земельної ділянки на відстані 82,89 та 74,83 метрів від закріпленого пункту теодолітного ходу</p>  <p style="text-align: right;">M1:2000</p>

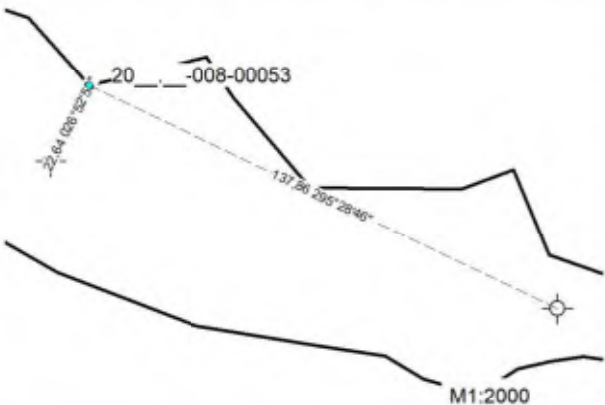
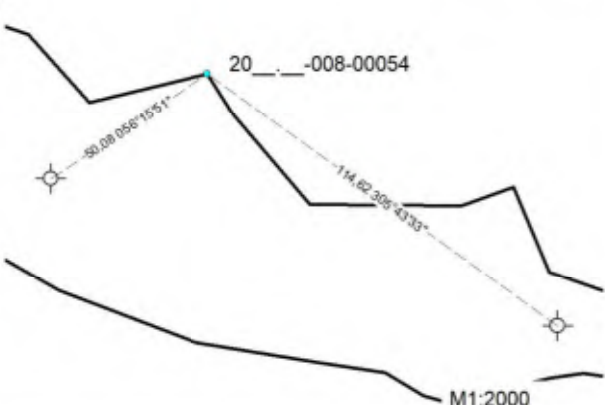
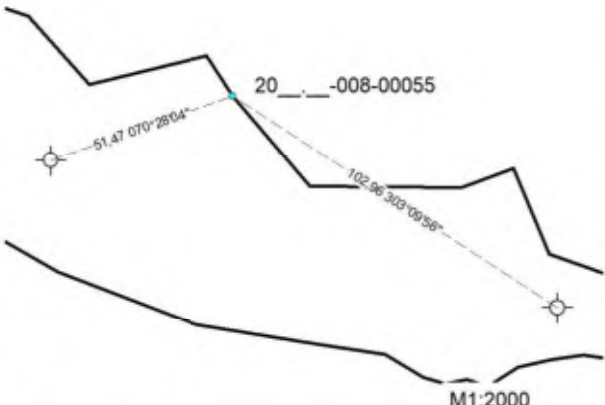
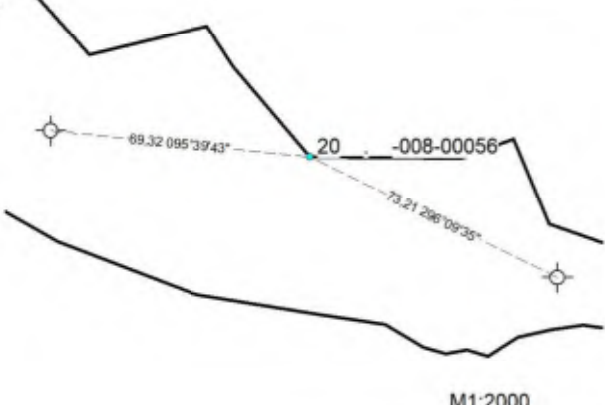
№ з/п	Номер знака	Абрис та опис місцезнаходження межового знака
33	20__.-__-008-00033	<p>Межовий знак (вид третій - дерев'яний стовп) закріплений у південно-західній частині межі земельної ділянки на відстані 95,14 та 67,54 метрів від закріпленого пункту теодолітного ходу</p>  <p style="text-align: right;">M1:2000</p>
34	20__.-__-008-00034	<p>Межовий знак (вид третій - дерев'яний стовп) закріплений у південно-західній частині межі земельної ділянки на відстані 106,93 та 61,81 метрів від закріпленого пункту теодолітного ходу</p>  <p style="text-align: right;">M1:2000</p>
35	20__.-__-008-00035	<p>Межовий знак (вид третій - дерев'яний стовп) закріплений у західній частині межі земельної ділянки на відстані 131,78 та 47,73 метрів від закріпленого пункту теодолітного ходу</p>  <p style="text-align: right;">M1:2000</p>
36	20__.-__-008-00036	<p>Межовий знак (вид третій - дерев'яний стовп) закріплений у західній частині межі земельної ділянки на відстані 151,76 та 43,71 метрів від закріпленого пункту теодолітного ходу</p>  <p style="text-align: right;">M1:5000</p>

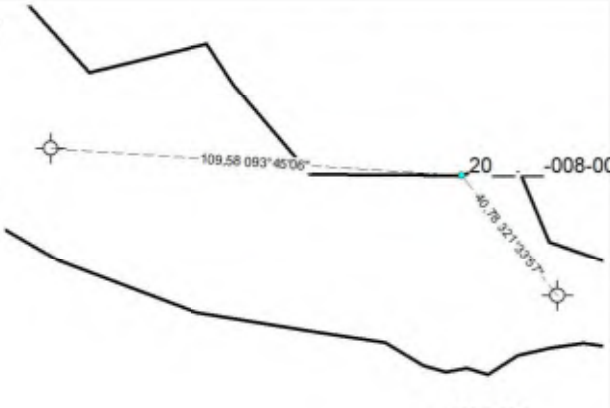
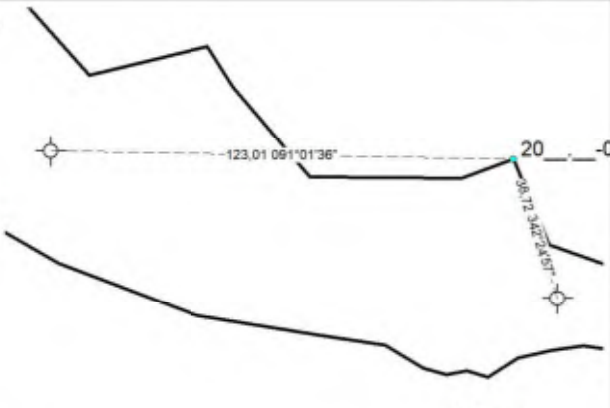
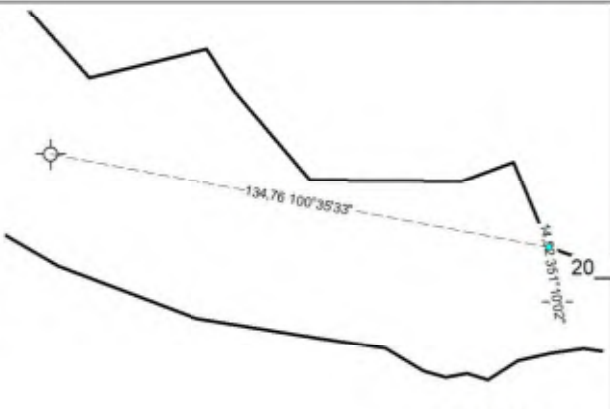
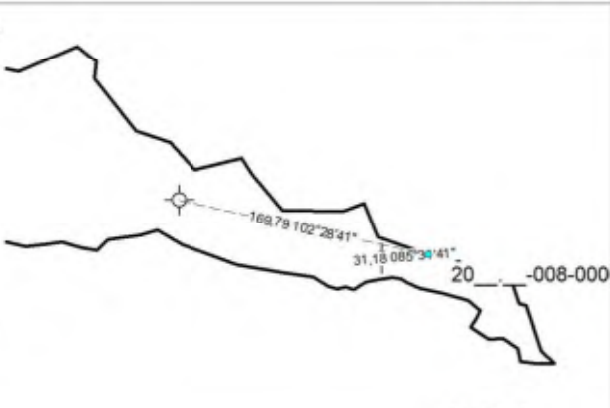
№ з/п	Номер знака	Абрис та опис місцезнаходження межового знака
37	20__.-__-008-00037	<p>Межовий знак (вид третій - дерев'яний стовп) закріплений у західній частині межі земельної ділянки на відстані 202,31 та 73,83 метрів від закріпленого пункту теодолітного ходу</p>  <p style="text-align: right;">M1:5000</p>
38	20__.-__-008-00038	<p>Межовий знак (вид третій - дерев'яний стовп) закріплений у західній частині межі земельної ділянки на відстані 203,10 та 71,45 метрів від закріпленого пункту теодолітного ходу</p>  <p style="text-align: right;">M1:5000</p>
39	20__.-__-008-00039	<p>Межовий знак (вид третій - дерев'яний стовп) закріплений у західній частині межі земельної ділянки на відстані 211,71 та 77,94 метрів від закріпленого пункту теодолітного ходу</p>  <p style="text-align: right;">M1:5000</p>
40	20__.-__-008-00040	<p>Межовий знак (вид третій - дерев'яний стовп) закріплений у західній частині межі земельної ділянки на відстані 221,58 та 87,01 метрів від закріпленого пункту теодолітного ходу</p>  <p style="text-align: right;">M1:5000</p>

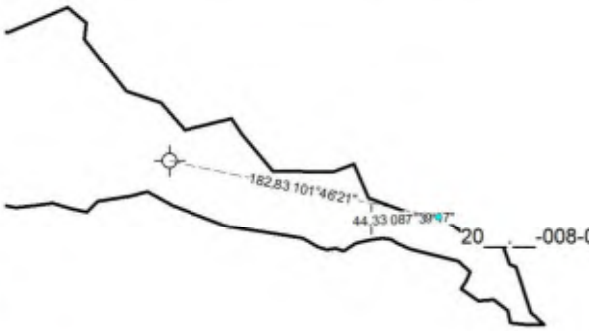

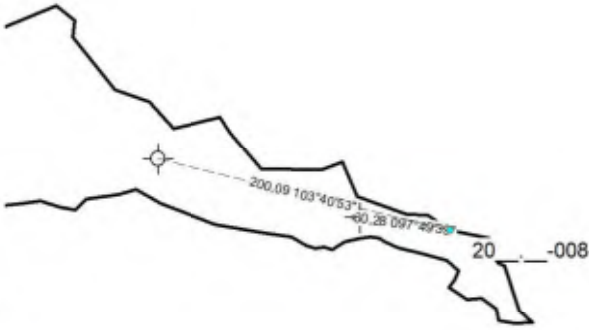
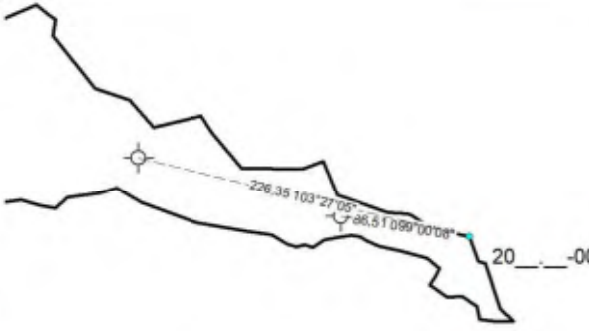
№ з/п	Номер знака	Абрис та опис місцезнаходження межового знака
41	20__.-__-008-00041	<p>Межовий знак (вид третій - дерев'яний стовп) закріплений у північно-західній частині межі земельної ділянки на відстані 225,98 та 91,19 метрів від закріпленого пункту теодолітного ходу</p>  <p style="text-align: right;">M1:5000</p>
42	20__.-__-008-00042	<p>Межовий знак (вид третій - дерев'яний стовп) закріплений у північно-західній частині межі земельної ділянки на відстані 226,66 та 92,83 метрів від закріпленого пункту теодолітного ходу</p>  <p style="text-align: right;">M1:5000</p>
43	20__.-__-008-00043	<p>Межовий знак (вид третій - дерев'яний стовп) закріплений у північно-західній частині межі земельної ділянки на відстані 198,94 та 65,49 метрів від закріпленого пункту теодолітного ходу</p>  <p style="text-align: right;">M1:5000</p>
44	20__.-__-008-00044	<p>Межовий знак (вид третій - дерев'яний стовп) закріплений у північно-західній частині межі земельної ділянки на відстані 173,43 та 50,69 метрів від закріпленого пункту теодолітного ходу</p>  <p style="text-align: right;">M1:5000</p>

№ з/п	Номер знака	Абрис та опис місцезнаходження межового знака
45	20__-008-00045	<p>Межовий знак (вид третій - дерев'яний стовп) закріплений у північно-західній частині межі земельної ділянки на відстані 165,94 та 69,09 метрів від закріпленого пункту теодолітного ходу</p>  <p>M1:2000</p>
46	20__-008-00046	<p>Межовий знак (вид третій - дерев'яний стовп) закріплений у північно-західній частині межі земельної ділянки на відстані 136,85 та 67,53 метрів від закріпленого пункту теодолітного ходу</p>  <p>M1:2000</p>
47	20__-008-00047	<p>Межовий знак (вид третій - дерев'яний стовп) закріплений у північно-західній частині межі земельної ділянки на відстані 122,28 та 102,33 метрів від закріпленого пункту теодолітного ходу</p>  <p>M1:2000</p>
48	20__-008-00048	<p>Межовий знак (вид третій - дерев'яний стовп) закріплений у північній частині межі земельної ділянки на відстані 112,32 та 102,96 метрів від закріпленого пункту теодолітного ходу</p>  <p>M1:2000</p>

№ з/п	Номер знака	Абрис та опис місцезнаходження межового знака
49	20__.-__-008-00049	<p>Межовий знак (вид третій - дерев'яний стовп) закріплений у північній частині межі земельної ділянки на відстані 107,30 та 103,91 метрів від закріпленого пункту теодолітного ходу</p> 
50	20__.-__-008-00050	<p>Межовий знак (вид третій - дерев'яний стовп) закріплений у північно-західній частині межі земельної ділянки на відстані 98,76 та 95,70 метрів від закріпленого пункту теодолітного ходу</p> 
51	20__.-__-008-00051	<p>Межовий знак (вид третій - дерев'яний стовп) закріплений у північно-західній частині межі земельної ділянки на відстані 106,60 та 54,30 метрів від закріпленого пункту теодолітного ходу</p> 
52	20__.-__-008-00052	<p>Межовий знак (вид третій - дерев'яний стовп) закріплений у північній частині межі земельної ділянки на відстані 127,80 та 38,73 метрів від закріпленого пункту теодолітного ходу</p> 

№ з/п	Номер знака	Абрис та опис місцезнаходження межового знака
53	20__.-__-008-00053	<p>Межовий знак (вид третій - дерев'яний стовп) закріплений у північній частині межі земельної ділянки на відстані 137,86 та 22,64 метрів від закріпленого пункту теодолітного ходу</p> 
54	20__.-__-008-00054	<p>Межовий знак (вид третій - дерев'яний стовп) закріплений у північно-східній частині межі земельної ділянки на відстані 114,62 та 50,08 метрів від закріпленого пункту теодолітного ходу</p> 
55	20__.-__-008-00055	<p>Межовий знак (вид третій - дерев'яний стовп) закріплений у північно-східній частині межі земельної ділянки на відстані 102,96 та 51,47 метрів від закріпленого пункту теодолітного ходу</p> 
56	20__.-__-008-00056	<p>Межовий знак (вид третій - дерев'яний стовп) закріплений у східній частині межі земельної ділянки на відстані 73,21 та 69,32 метрів від закріпленого пункту теодолітного ходу</p> 

№ з/п	Номер знака	Абрис та опис місцезнаходження межового знака
57	20__-__-008-00057	<p>Межовий знак (вид третій - дерев'яний стовп) закріплений у східній частині межі земельної ділянки на відстані 109,58 та 40,78 метрів від закріпленого пункту теодолітного ходу</p>  <p style="text-align: right;">M1:2000</p>
58	20__-__-008-00058	<p>Межовий знак (вид третій - дерев'яний стовп) закріплений у східній частині межі земельної ділянки на відстані 123,01 та 38,72 метрів від закріпленого пункту теодолітного ходу</p>  <p style="text-align: right;">M1:2000</p>
59	20__-__-008-00059	<p>Межовий знак (вид третій - дерев'яний стовп) закріплений у південно-східній частині межі земельної ділянки на відстані 134,76 та 14,52 метрів від закріпленого пункту теодолітного ходу</p>  <p style="text-align: right;">M1:2000</p>
60	20__-__-008-00060	<p>Межовий знак (вид третій - дерев'яний стовп) закріплений у південно-східній частині межі земельної ділянки на відстані 169,79 та 31,18 метрів від закріпленого пункту теодолітного ходу</p>  <p style="text-align: right;">M1:5000</p>

№ з/п	Номер знака	Абрис та опис місцезнаходження межового знака
61	20__.-__-008-00061	<p>Межовий знак (вид третій - дерев'яний стовп) закріплений у південно-східній частині межі земельної ділянки на відстані 182,83 та 44,33 метрів від закріпленого пункту теодолітного ходу</p>  <p style="text-align: right;">M1:5000</p>
62	20__.-__-008-00062	<p>Межовий знак (вид третій - дерев'яний стовп) закріплений у південно-східній частині межі земельної ділянки на відстані 185,46 та 46,77 метрів від закріпленого пункту теодолітного ходу</p>  <p style="text-align: right;">M1:5000</p>
63	20__.-__-008-00063	<p>Межовий знак (вид третій - дерев'яний стовп) закріплений у південно-східній частині межі земельної ділянки на відстані 200,09 та 60,28 метрів від закріпленого пункту теодолітного ходу</p>  <p style="text-align: right;">M1:5000</p>
64	20__.-__-008-00064	<p>Межовий знак (вид третій - дерев'яний стовп) закріплений у південно-східній частині межі земельної ділянки на відстані 226,35 та 86,51 метрів від закріпленого пункту теодолітного ходу</p>  <p style="text-align: right;">M1:5000</p>

№ з/п	Номер знака	Абрис та опис місцезнаходження межового знака
65	20__-__-008-00065	<p>Межовий знак (вид третій - дерев'яний стовп) закріплений у південно-східній частині межі земельної ділянки на відстані 236,29 та 96,07 метрів від закріпленого пункту теодолітного ходу</p>  <p style="text-align: right;">M1:5000</p>
66	20__-__-008-00066	<p>Межовий знак (вид третій - дерев'яний стовп) закріплений у південно-східній частині межі земельної ділянки на відстані 240,92 та 100,70 метрів від закріпленого пункту теодолітного ходу</p>  <p style="text-align: right;">M1:5000</p>



Зданович
(підпис)

А. І. Старунський
(ініціали та прізвище)

Прийняв _____
(підпис) (ініціали та прізвище)

ПЕРЕЛІК ОБМЕЖЕНЬ
у використанні земельної ділянки
№ 8 площею 2.9913 га.

254

від «23» 06 2020 р.

Блажівська сільська рада

Згідно з Переліком обмежень щодо використання земельних ділянок, додатка 6 Порядку ведення Державного земельного кадастру, затвердженого Постановою КМУ № 1051 від 17.10.2012 р.

Код	Назва	Площа, га
01	Охоронна зона	0
01.01	Охоронна зона навколо об'єкта природно-заповідного фонду	0
01.02	Охоронна зона навколо об'єкта культурної спадщини	0
01.03	Охоронна зона навколо (вздовж) об'єкта транспорту	0
01.04	Охоронна зона навколо (вздовж) об'єкта зв'язку	0
01.05	Охоронна зона навколо (вздовж) об'єкта енергетичної системи	0
01.06	Охоронна зона навколо об'єкта гідрометеорологічної діяльності	0
01.07	Охоронна зона навколо геодезичного пункту	0
01.08	Охоронна зона навколо інженерних комунікацій	0
01.09	Охоронна зона навколо промислового об'єкта	0
02	Зона санітарної охорони	0
02.01	Зона санітарної охорони джерел та об'єктів централізованого питного водопостачання	0
02.01.1	Перший пояс зони санітарної охорони джерел та об'єктів централізованого питного водопостачання (суворого режиму)	0
02.01.2	Другий пояс зони санітарної охорони джерел та об'єктів централізованого питного водопостачання (обмеження)	0
02.01.3	Третій пояс зони санітарної охорони джерел та об'єктів централізованого питного водопостачання (спостереження)	0
02.02	Округ санітарної охорони курортів	0
02.02.1	Перша зона округу санітарної охорони курорту (зона суворого режиму)	0
02.02.2	Друга зона округу санітарної охорони курорту (зона обмежень)	0
02.02.3	Третя зона округу санітарної охорони курорту (зона спостережень)	0
03	Санітарно-захисна зона навколо об'єкта	0
04	Зона особливого режиму використання земель	0
04.01	Прикордонна смуга	0
04.02	Зона особливого режиму використання земель навколо військової частини, інших військових формувань	0
04.03	Зона особливого режиму використання земель навколо військових об'єктів	0
05	Водоохоронне обмеження	0
05.01	Водоохоронна зона	0
05.02	Прибережна захисна смуга вздовж річок, навколо водойм та на островах	0
05.03	Прибережна захисна смуга вздовж морів, морських заток і лиманів та на островах у внутрішніх морських водах	0
05.04	Берегова смуга водних шляхів	0
05.05	Смуга відведення	0
05.06	Пляжна зона	0
06	Інше обмеження	0
06.01	Зона особливого режиму забудови	0
06.02	Зона радіоактивно забрудненої території	0
06.03	Зона надзвичайної екологічної ситуації	0
06.04	Умова дотримання природоохоронних вимог або виконання визначених робіт	0

Код	Назва	Площа, га
07	Земельні сервітути	0
07.01	Право проходу та проїзду на велосипеді	0
07.02	Право проїзду на транспортному засобі по наявному шляху	0
07.03	Право прокладення та експлуатації ліній електропередачі, зв'язку, трубопроводів, інших лінійних комунікацій	0
07.04	Право прокладати на свою земельну ділянку водопровід із чужої природної водойми або через чужу земельну ділянку	0
07.05	Право відводу води із своєї земельної ділянки на сусідню або через сусідню земельну ділянку	0
07.06	Право забору води з природної водойми, розташованої на сусідній земельній ділянці, та право проходу до природної водойми	0
07.07	Право поїти свою худобу із природної водойми, розташованої на сусідній земельній ділянці, та право прогону худоби до природної водойми	0
07.08	Право прогону худоби по наявному шляху	0
07.09	Право встановлення будівельних розташувань та складування будівельних матеріалів з метою ремонту будівель та споруд	0
07.10	Інші земельні сервітути	0
08	Право користування чужою земельною ділянкою для забудови (суперфіцій)	0
09	Право користування чужою земельною ділянкою для сільськогосподарських потреб (емфітевізис)	0
10	Території та об'єкти природно-заповідного фонду	0
10.1	Національні природні парки	0
10.2	Біосферні заповідники	0
10.3	Регіональні ландшафтні парки	0
10.4	Заказники	0
10.5	Пам'ятки природи	0
10.6	Заповідні урочища	0
10.7	Парки-пам'ятки садово-паркового мистецтва	0
10.8	Заповідні зони національних природних парків	0
10.9	Зони регульованої рекреації національних природних парків	0
10.10	Зони стаціонарної рекреації національних природних парків	0
10.11	Господарські зони національних природних парків	0
10.12	Заповідні зони біосферних заповідників	0
10.13	Буферні зони біосферних заповідників	0
10.14	Зони антропогенних ландшафтів біосферних заповідників	0
10.15	Зони регульованого заповідного режиму біосферних заповідників	0
10.16	Заповідні зони регіональних ландшафтних парків	0
10.17	Зони регульованої рекреації регіональних ландшафтних парків	0
10.18	Зони стаціонарної рекреації регіональних ландшафтних парків	0
10.19	Господарські зони регіональних ландшафтних парків	0
10.20	Заповідні зони парків-пам'яток садово-паркового мистецтва	0
10.21	Експозиційні зони парків-пам'яток садово-паркового мистецтва	0
10.22	Наукові зони парків-пам'яток садово-паркового мистецтва	0
10.23	Адміністративно-господарські зони парків-пам'яток садово-паркового мистецтва	0
10.24	Охоронні зони територій та об'єктів природно-заповідного фонду	0
10.25	Території, зарезервовані з метою наступного заповідання	0

Виконав

А. І. Старунський



**ВИКОПИЮВАННЯ З КАДАСТРОВОЇ КАРТИ (ПЛАНУ)
з позначення меж земельної ділянки № 9
на території Кам'янської сільської ради Рокитнівського району Рівненської області**



УМОВНІ ПОЗНАЧЕННЯ:

- межа земельної ділянки, що інвентаризується площею 0.1207 га.;
- межа кадастрової зони;
- межі земельних ділянок, що зареєстровані в Державному земельному кадастрі.

Склав: Сертифікований інженер-землевпорядник



А.І. Старунський
(підпис)

Масштаб 1:1000

відповідно до картографічних матеріалів загальнонаціональної (всеукраїнської) нормативної грошової оцінки земель сільськогосподарського призначення (ngo.land.gov.ua) на території Кам'янської сільської ради Рокитнівського району Рівненської області



Масштаб 1:2000

Перелік агровиробничих груп ґрунтів, виділених на земельній ділянці

Шифр агрогрупи	Назва агровиробничої групи ґрунтів
56	дерново-підзолисті та дернові неоглеєні і глеюваті глинисто-піщані ґрунти на піщаних відкладах

УМОВНІ ПОЗНАЧЕННЯ:

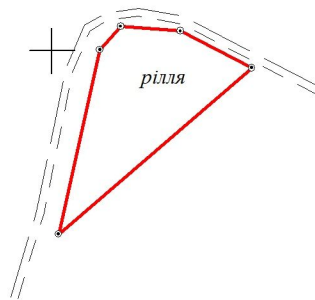

- земельна ділянка, що інвентаризується площею 0.1207 га
- 56 - агровиробнича група ґрунтів
- межа агровиробничої групи ґрунтів

Примітка: згідно ст. 150 Земельного кодексу України та наказу Держкомзему від 06.10.2003 року №245 "Про затвердження переліку особливо цінних груп ґрунтів" агровиробнича група ґрунтів 56 не відносяться до особливо цінних

Склав: Сертифікований інженер-землевпорядник



МАТЕРІАЛИ ПОЛЬОВИХ ТОПОГРАФО-ГЕОДЕЗИЧНИХ РОБІТ



Умовні позначення:



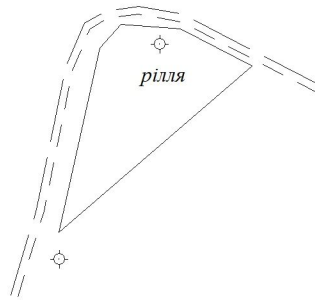
- межа земельної ділянки

				Замовник: Головне управління Держгеокадастру у Рівненській області			
				Матеріали польових топографо-геодезичних робіт			
зм.	аркуш	№ докум.	підпис	Місце знаходження : Рівненська область, Рокигнівський район, Кам'янська сільська рада	Стадія	Лист	Листів
Виконавець		Березюк В. О.			ТД	1	1
Перевірив		Підборський С. Ю.			ТОВ "ЛЕНД.КОМ" 2020 р.		
				Топоплан 1:2000			



АБРИС

Замовника: Головне управління Держгеокадастру у Рівненській області
Адреса земельної ділянки: Рівненська область, Рокитнівський район,
Кам'янська сільська рада



Перевірив сертифікований інженер-геодезист: Підборський Є. Ю.



про обчислення площі земельної ділянки

система координат МСК-56

ГОЛОВНЕ УПРАВЛІННЯ ДЕРЖГЕОКАДАСТРУ У РІВНЕНСЬКІЙ ОБЛАСТІ

на території Кам'янської сільської ради Рокитнівського району Рівненської області

землі запасу (земельні ділянки кожної категорії земель, які не надані у власність або

користування громадянам чи юридичним особам)

№	Назва	X	Y	Відстань (м)	Дирек. кути	Внутр. кути
1	1	5 719 169,26	348 573,02	15,84	094°21'12"	127°16'41"
2	2	5 719 167,96	348 588,80	21,23	117°18'52"	157°02'19"
3	3	5 719 158,08	348 607,60	67,44	229°17'19"	068°01'33"
4	4	5 719 114,45	348 556,18	49,97	012°40'57"	036°36'23"
5	5	5 719 163,12	348 567,49	8,27	041°37'52"	151°03'04"
				162,75		540°00'00"

Площа ділянки $S=0,1207$ (га), з ймовірною похибкою 0,0001

Обчислив сертифікований інженер-землевпорядник



ВІДОМІСТЬ

про обчислення площі земельної ділянки

система координат SK63(2)

ГОЛОВНЕ УПРАВЛІННЯ ДЕРЖГЕОКАДАСТРУ У РІВНЕНСЬКІЙ ОБЛАСТІ

на території Кам'янської сільської ради Рокитнівського району Рівненської області

землі запасу (земельні ділянки кожної категорії земель, які не надані у власність або

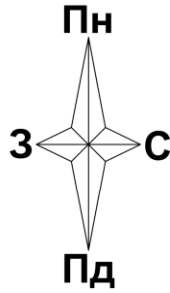
користування громадянам чи юридичним особам)

№	Назва	X	Y	Відстань (м)	Дирек. кути	Внутр. кути
1	1	5 710 406,44	2 383 218,23	15,84	094°21'12"	127°16'41"
2	2	5 710 405,24	2 383 234,02	21,23	117°18'52"	157°02'19"
3	3	5 710 395,50	2 383 252,89	67,44	229°17'19"	068°01'33"
4	4	5 710 351,51	2 383 201,77	49,97	012°40'57"	036°36'23"
5	5	5 710 400,26	2 383 212,74	8,27	041°37'52"	151°03'04"
				162,75		540°00'00"

Площа ділянки $S=0,1207$ (га), з ймовірною похибкою 0,0001 (га)

Обчислив сертифікований інженер-землевпорядник





КАДАСТРОВИЙ ПЛАН ЗЕМЕЛЬНОЇ ДІЛЯНКИ

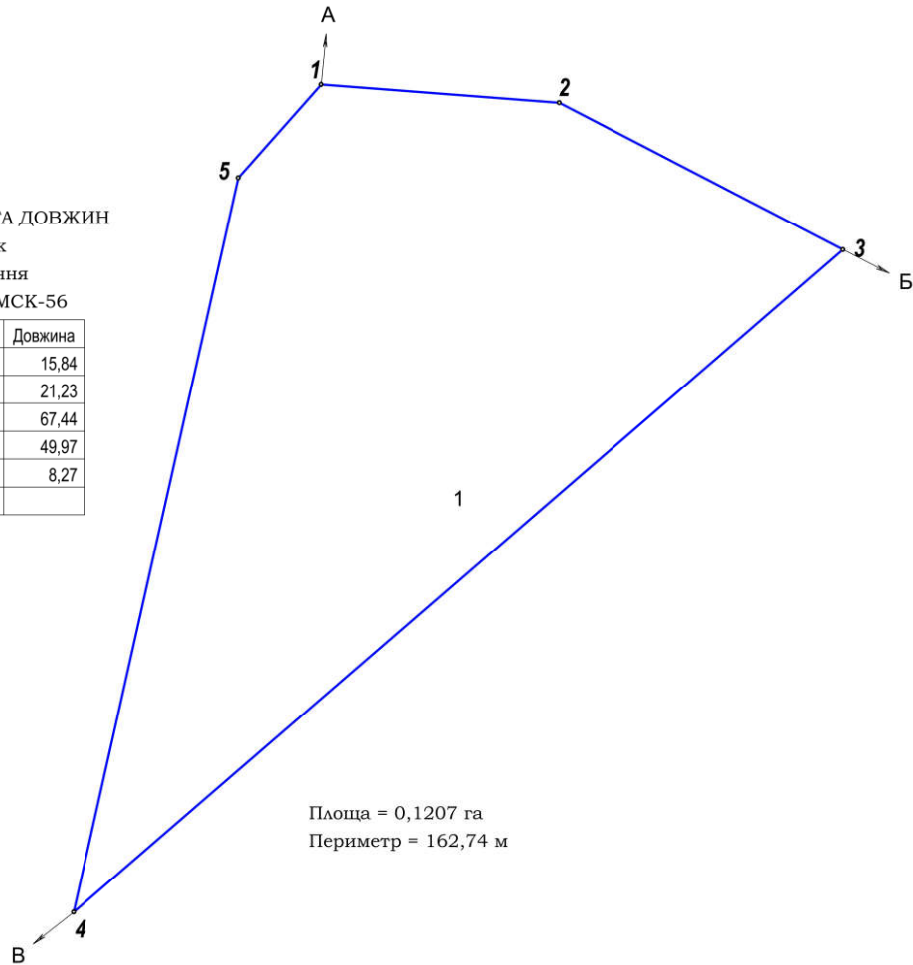
Кадастровий номер 5625083200:04:003:0012

діл. № 9

Згідно Постанови КМУ від 17.10.2012 р. за №1051 "Про затвердження Порядку ведення Державного земельного кадастру" обтяжень та обмежень у використанні земельної ділянки не встановлено"

ТАБЛИЦЯ КООРДИНАТ ТА ДОВЖИН
зовнішніх меж
землекористування
система координат МСК-56

№	X	Y	Довжина
1	5 719 169,26	348 573,02	15,84
2	5 719 167,96	348 588,80	21,23
3	5 719 158,08	348 607,60	67,44
4	5 719 114,45	348 556,18	49,97
5	5 719 163,12	348 567,49	8,27
1	5 719 169,26	348 573,02	



Площа = 0,1207 га
Периметр = 162,74 м

ОПИС СУМІЖНИХ ЗЕМЛЕВЛАСНИКІВ ТА ЗЕМЛЕКОРИСТУВАЧІВ

- від А до Б землі державної власності (кад. номер 5625083200:04:003:0010)
- від Б до В землі державної власності (кад. номер не визначено)
- від В до А землі державної власності (кад. номер 5625083200:04:003:0005)


ЕКСПЛІКАЦІЯ ЗЕМЕЛЬНИХ УГІДДЬ

№	Код угіддя	Назва угіддя	Площа (га)
		Усього земель	0,1207
1	001.01	Рілля	0,1207

ГОЛОВНЕ УПРАВЛІННЯ ДЕРЖГЕОКАДАСТРУ У РІВНЕНСЬКІЙ ОБЛАСТІ
на території Кадастрової ділянки ради Рокитнівського району Рівненської області

землі запасу (земельні ділянки кожної категорії земель, які не надані у власність або користування громадянам чи юридичним особам)

Керівник	С. В. Папіж	Технічна документація із землеустрою щодо інвентаризації земель	Стадія	Лист	Листів
Виконав	А.С. Бойко		ТД	1	1
Перевірив	А. І. Старунський	Кадастровий план земельної ділянки Масштаб 1:500	Товариство з обмеженою відповідальністю "ЛЕНД.КОМ" 2020		



А К Т
приймання-передачі межових знаків на зберігання

діл. № 9

Блажівська сільська рада
(назва населеного пункту)

"___" _____ 2020 р.

Ми, що нижче підписалися:

1. Представник відділу у Рокитнівському районі Головного управління Держгеокадастру у Рівненській області

2. Сертифікований інженер-землевпорядник ТОВ "ЛЕНД.КОМ" А. І. Старунський у присутності власників (користувачів) суміжних земельних ділянок:землі водного фонду склали цей акт про таке:

1. Межі земельної ділянки № 9 з кадастровим номером 5625083200:04:003: 0012 яка знаходиться на території Блажівської сільської ради Рокитнівського району Рівненської області площею 0,1207 га, землі запасу (земельні ділянки кожної категорії земель, які не надані у власність або користування громадянам чи юридичним особам) (16.00), закріплені в натурі (на місцевості) межовими знаками встановленого зразка у кількості 5 шт, список яких додається. Схема прив'язки межових знаків до об'єктів і контурів місцевості/абрис(кроки) додається.

2. Власник/користувач земельної ділянки претензій щодо меж та конфігурації земельної ділянки не має.


3. Власниками/користувачами суміжних земельних ділянок претензій до існуючих меж не заявлено.

4. Межові знаки пред`явлені та передані на зберігання представнику відділу у Рокитнівському районі Головного управління Держгеокадастру у Рівненській області, який про адміністративну відповідальність за знищення межових знаків згідно з пунктом "е" частини першої статті 211 Земельного кодексу України та статті 56 Кодексу України про адміністративні правопорушення ознайомлений.

5. Цей акт складений у трьох примірниках, один з яких додається до відповідної документації із землеустрою, другий передається виконавцю робіт, інший - власнику/користувачу земельної ділянки.

Додаток: на 2 арк.

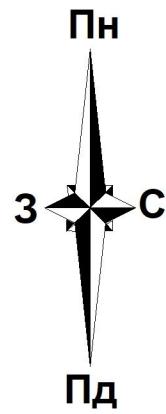
Власник/користувач земельної ділянки
Представник відділу у Рокитнівському районі
Головного управління Держгеокадастру
у Рівненській області
Сертифікований інженер-землевпорядник ТОВ
"ЛЕНД.КОМ"



М. І. Новоселецький

А. І. Старунський

Власники/користувачі
суміжних земельних ділянок



СПИСОК
межових знаків, переданих на зберігання

Ім'я вузла полігона	Опис точки	Видимість
20...-003-00001	Межовий знак Третього виду (дерев'яний стовп) розташований на Пн-ПнЗх від закріпленого пункту	Добра
20...-003-00002	Межовий знак Третього виду (дерев'яний стовп) розташований на Пн-ПнСх від закріпленого пункту	Добра
20...-003-00003	Межовий знак Третього виду (дерев'яний стовп) розташований на ПнСх-Сх від закріпленого пункту	Добра
20...-003-00004	Межовий знак Третього виду (дерев'яний стовп) розташований на Пд-Зх від закріпленого пункту	Добра
20...-003-00005	Межовий знак Третього виду (дерев'яний стовп) розташований на Пн-Зх від закріпленого пункту	Добра

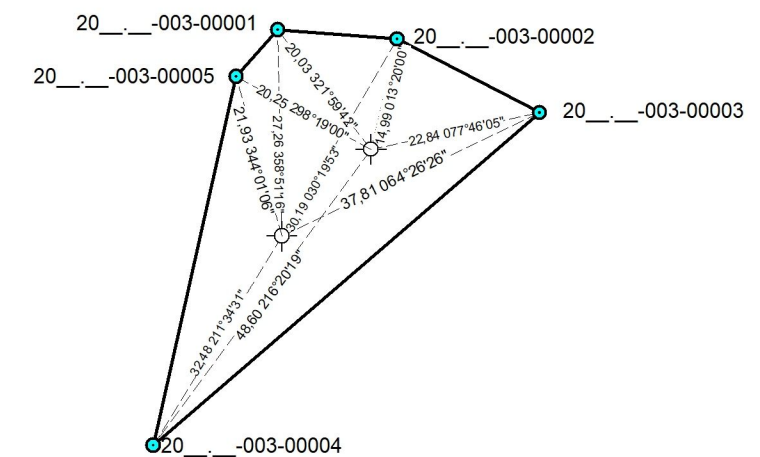
Каталог координат
закріплених межових знаків

№з/п	X	Y
1	5710406.443	2383218.230
2	5710405.241	2383234.020
3	5710395.498	2383252.885
4	5710351.512	2383201.767
5	5710400.264	2383212.738

Умовні позначення:

	- Межові знаки, закріплені точки
	- Проміри
	- Закріплені пункти
	- Межа земельної ділянки

СХЕМА
прив'язки межових знаків до об'єктів і контурів на місцевості,
земельної ділянки на території Кам'янської сільської ради Рокитнівського району Рівненської області



Масштаб 1 : 1000

Схему прив'язки/ абрис склав:
інженер-землевпорядник ТОВ "ЛЕНД.КОМ"



ПЕРЕЛІК
межових знаків, переданих на зберігання
з 00001 по 00005

Ім'я вузла полігона	20...-003-00001
X	5710406,44
Y	2383218,23
Опис точки	Межовий знак Третього виду (дерев'яний стовп) розташований на Пн-ПнЗх від закріпленого пункту
Видимість	Добра
Ім'я вузла полігона	20...-003-00002
X	5710405,24
Y	2383234,02
Опис точки	Межовий знак Третього виду (дерев'яний стовп) розташований на Пн-ПнСх від закріпленого пункту
Видимість	Добра
Ім'я вузла полігона	20...-003-00003
X	5710395,50
Y	2383252,89
Опис точки	Межовий знак Третього виду (дерев'яний стовп) розташований на ПнСх-Сх від закріпленого пункту
Видимість	Добра
Ім'я вузла полігона	20...-003-00004
X	5710351,51
Y	2383201,77
Опис точки	Межовий знак Третього виду (дерев'яний стовп) розташований на Пд-Зх від закріпленого пункту
Видимість	Добра
Ім'я вузла полігона	20...-003-00005
X	5710400,26
Y	2383212,74
Опис точки	Межовий знак Третього виду (дерев'яний стовп) розташований на Пн-Зх від закріпленого пункту
Видимість	Добра

Склав інженер-землевпорядник ТОВ "ЛЕНД.КОМ"



А.І. Старунський

ПЕРЕЛІК ОБМЕЖЕНЬ
у використанні земельної ділянки
№ 9 площею 0.1207 га.

від «23» 06 2020 р.

Кам'янська сільська рада

Згідно з Переліком обмежень щодо використання земельних ділянок, додатка б Порядку ведення
Державного земельного кадастру, затвердженого Постановою КМУ № 1051 від 17.10.2012 р.

Код	Назва	Площа, га	Код	Назва	Площа, га
01	Охоронна зона	0	07	Земельні сервітути	0
01.01	Охоронна зона навколо об'єкта природно-заповідного фонду	0	07.01	Право проходу та проїзду на велосипеді	0
01.02	Охоронна зона навколо об'єкта культурної спадщини	0	07.02	Право проїзду на транспортному засобі по наявному шляху	0
01.03	Охоронна зона навколо (вздовж) об'єкта транспорту	0	07.03	Право прокладення та експлуатації ліній електропередачі, зв'язку, трубопроводів, інших лінійних комунікацій	0
01.04	Охоронна зона навколо (вздовж) об'єкта зв'язку	0	07.04	Право прокласти на свою земельну ділянку водопровід із чужої природної водойми або через чужу земельну ділянку	0
01.05	Охоронна зона навколо (вздовж) об'єкта енергетичної системи	0	07.05	Право відводу води із своєї земельної ділянки на сусідню або через сусідню земельну ділянку	0
01.06	Охоронна зона навколо об'єкта гідрометеорологічної діяльності	0	07.06	Право забору води з природної водойми, розташованої на сусідній земельній ділянці, та право проходу до природної водойми	0
01.07	Охоронна зона навколо геодезичного пункту	0	07.07	Право поїти свою худобу із природної водойми, розташованої на сусідній земельній ділянці, та право прогону худоби до природної водойми	0
01.08	Охоронна зона навколо інженерних комунікацій	0	07.08	Право прогону худоби по наявному шляху	0
01.09	Охоронна зона навколо промислового об'єкта	0	07.09	Право встановлення будівельних розташувань та складування будівельних матеріалів з метою ремонту будівель та споруд	0
02	Зона санітарної охорони	0	07.10	Інші земельні сервітути	0
02.01	Зона санітарної охорони джерел та об'єктів централізованого питного водопостачання	0	08	Право користування чужою земельною ділянкою для забудови (суперфіції)	0
02.01.1	Перший пояс зони санітарної охорони джерел та об'єктів централізованого питного водопостачання (суворого режиму)	0	09	Право користування чужою земельною ділянкою для сільськогосподарських потреб (емфітевзис)	0
02.01.2	Другий пояс зони санітарної охорони джерел та об'єктів централізованого питного водопостачання (обмеження)	0	10	Території та об'єкти природно-заповідного фонду	0
02.01.3	Третій пояс зони санітарної охорони джерел та об'єктів централізованого питного водопостачання (спостереження)	0	10.1	Національні природні парки	0
02.02	Округ санітарної охорони курортів	0	10.2	Біосферні заповідники	0
02.02.1	Перша зона округу санітарної охорони курорту (зона суворого режиму)	0	10.3	Регіональні ландшафтні парки	0
02.02.2	Друга зона округу санітарної охорони курорту (зона обмежень)	0	10.4	Заказники	0
02.02.3	Третя зона округу санітарної охорони курорту (зона спостережень)	0	10.5	Пам'ятки природи	0
03	Санітарно-захисна зона навколо об'єкта	0	10.6	Заповідні урочища	0
04	Зона особливого режиму використання земель	0	10.7	Парки-пам'ятки садово-паркового мистецтва	0
04.01	Прикордонна смуга	0	10.8	Заповідні зони національних природних парків	0
04.02	Зона особливого режиму використання земель навколо військової частини, інших військових формувань	0	10.9	Зони регульованої рекреації національних природних парків	0
04.03	Зона особливого режиму використання земель навколо військових об'єктів	0	10.10	Зони стаціонарної рекреації національних природних парків	0
05	Водоохоронне обмеження	0	10.11	Господарські зони національних природних парків	0
05.01	Водоохоронна зона	0	10.12	Заповідні зони біосферних заповідників	0
05.02	Прибережна захисна смуга вздовж річок, навколо водойм та на островах	0	10.13	Буферні зони біосферних заповідників	0
05.03	Прибережна захисна смуга вздовж морів, морських заток і лиманів та на островах у внутрішніх морських водах	0	10.14	Зони антропогенних ландшафтів біосферних заповідників	0
05.04	Берегова смуга водних шляхів	0	10.15	Зони регульованого заповідного режиму біосферних заповідників	0
05.05	Смуга відведення	0	10.16	Заповідні зони регіональних ландшафтних парків	0
05.06	Пляжна зона	0	10.17	Зони регульованої рекреації регіональних ландшафтних парків	0
06	Інше обмеження	0	10.18	Зони стаціонарної рекреації регіональних ландшафтних парків	0
06.01	Зона особливого режиму забудови	0	10.19	Господарські зони регіональних ландшафтних парків	0
06.02	Зона радіоактивно забрудненої території	0	10.20	Заповідні зони парків-пам'яток садово-паркового мистецтва	0
06.03	Зона надзвичайної екологічної ситуації	0	10.21	Експозиційні зони парків-пам'яток садово-паркового мистецтва	0
06.04	Умова додержання природоохоронних вимог або виконання визначених робіт	0	10.22	Наукові зони парків-пам'яток садово-паркового мистецтва	0
			10.23	Адміністративно-господарські зони парків-пам'яток садово-паркового мистецтва	0
			10.24	Охоронні зони територій та об'єктів природно-заповідного фонду	0
			10.25	Території, зарезервовані з метою наступного заповідання	0

Виконав

А. І. Старунський



ДЕРЖГЕОКАДАСТР
Головне управління Держгеокадастру у Рівненській області

Н А К А З

від 23.12. 2020 р.

м.Рівне

№ 70-43

**Про затвердження матеріалів
інвентаризації земель**

Відповідно до статей 15, 122, 184, 186 Земельного кодексу України, статей 25, 57 Закону України “Про землеустрій”, Положення про Головне управління Держгеокадастру у Рівненській області, затвердженого наказом Державної служби України з питань геодезії, картографії та кадастру від 20.02.2020 № 53, наказу Держгеокадастру від 24.11.2020 № 504 «Про ліквідацію та утворення територіальних органів Державної служби України з питань геодезії, картографії та кадастру», наказу Головного управління Держгеокадастру у Рівненській області від 23.01.2020 № 17-270/16-20-СГ “Про проведення державної інвентаризації земель”, розглянувши клопотання товариства з обмеженою відповідальністю “ЛЕНД.КОМ” від 17.12.2020 № 2166 та технічну документацію із землеустрою щодо інвентаризації земель (несформованих земельних ділянок сільськогосподарського призначення державної власності та земельних ділянок сільськогосподарського призначення державної власності, відомості про які відсутні у Державному земельному кадастрі) на території Кам’янської та Блажівської сільських рад (за межами населених пунктів) Рокитнівського району Рівненської області

НАКАЗУЮ:

1. Затвердити технічну документацію із землеустрою щодо інвентаризації земель (несформованих земельних ділянок сільськогосподарського призначення державної власності та земельних ділянок сільськогосподарського призначення державної власності, відомості про які відсутні у Державному земельному кадастрі) на території Кам’янської та Блажівської сільських рад (за межами населених пунктів) Рокитнівського району Рівненської області згідно з додатком.

2. Контроль за виконанням цього наказу залишаю за собою.

Начальник,
Голова комісії з ліквідації

Оксана ОВДІЙЧУК



Перелік земельних ділянок визначених технічною документацією із землеустрою щодо інвентаризації земель сільськогосподарського призначення державної власності за межами населених пунктів на території Кам'янської та Блажівської сільських рад Рокитнівського району Рівненської області

№ з/п	№ земельної ділянки	Кадастровий номер земельної ділянки	Місце розташування земельної ділянки (сільська рада)	Площа, га	Вид угідь	
					рілля	пасовища
1	1	5625083200:04:003:0011	Кам'янська	0,6461		0,6461
2	2	5625083200:04:001:0004	Кам'янська	3,3640	3,3640	
3	3	5625083200:02:007:0136	Кам'янська	2,5072		2,5072
4	4	5625083200:02:010:0016	Кам'янська	0,1000		0,1000
5	5	5625083200:04:003:0013	Кам'янська	1,1612		1,1612
6	6	5625083200:02:008:0145	Кам'янська	1,0029		1,0029
7	7	5625081300:02:008:0009	Блажівська	1,4313		1,4313
8	8	5625081300:02:008:0016	Блажівська	2,9913		2,9913
9	9	5625083200:04:003:0012	Кам'янська	0,1207	0,1207	
Всього				13,3247	3,4847	9,8400

Заступник начальника управління -

начальник відділу розпорядження землями сільськогосподарського призначення

Мирослава ХАНЕНКО



ВИСНОВОК

про розгляд документації із землеустрою

1. Назва документації із землеустрою, що розглядається: Технічна документація із землеустрою щодо інвентаризації (несформованих земельних ділянок сільськогосподарського призначення державної власності та земельних ділянок сільськогосподарського призначення державної власності, відомості про які відсутні у Державному земельному кадастрі) на території Кам'янської та Блажівської сільських рад (за межами населених пунктів) Рокитнівського району Рівненської області .

2. Замовник документації із землеустрою: Головне управління Держгеокадастру у Рівненській області.

3. Розробник документації із землеустрою: ТОВ «Ленд.ком».

4. Дата подання на погодження: 26.11.2020.

5. Підстава для розроблення документації із землеустрою: наказ Головного управління Держгеокадастру у Рівненській області від 23.01.2020 року №17-270/16-20-СГ.

6. Основні характеристики земельної ділянки відповідно до документації із землеустрою:

1) адреса (місце розташування): на території Кам'янської та Блажівської сільських рад (за межами населених пунктів) Рокитнівського району Рівненської області;

2) загальна площа: 13,3247 га;

3) категорія земель:

на момент складення документації із землеустрою: землі сільськогосподарського призначення;

запропоновано документацією із землеустрою: землі сільськогосподарського призначення;

цільове призначення земельної ділянки, код згідно з Класифікацією видів цільового призначення земель:

на момент складення документації із землеустрою: 16.00 землі запасу ;

запропоновано документацією із землеустрою: 16.00 землі запасу ;

склад угідь:

на момент складення документації із землеустрою: рілля, пасовища;

запропоновано документацією із землеустрою: рілля, пасовища;

форма власності:

на момент складення документації із землеустрою: державна;

запропоновано документацією із землеустрою: державна;

4) належність земельної ділянки до особливо цінних земель: ні;

5) наявність обмежень на земельній ділянці: відсутні.

7. Необхідність проведення обов'язкової державної експертизи землевпорядної документації: ні.

8. Аналіз документації із землеустрою на відповідність її положень вимогам земельного законодавства та прийнятим відповідно до нього нормативно-правовим актам, документації із землеустрою: Технічна документація із землеустрою щодо



інвентаризації (несформованих земельних ділянок сільськогосподарського призначення державної власності та земельних ділянок сільськогосподарського призначення державної власності, відомості про які відсутні у Державному земельному кадастрі) на території Кам'янської та Блажівської сільських рад (за межами населених пунктів) Рокитнівського району Рівненської області відповідає земельному законодавству та прийнятим відповідно до нього нормативно-правовим актам.

9. Зауваження та пропозиції до документації із землеустрою: зауваження відсутні ; пропозиції відсутні .

10. Підсумкова оцінка документації із землеустрою: Технічна документація із землеустрою щодо інвентаризації (несформованих земельних ділянок сільськогосподарського призначення державної власності та земельних ділянок сільськогосподарського призначення державної власності, відомості про які відсутні у Державному земельному кадастрі) на території Кам'янської та Блажівської сільських рад (за межами населених пунктів) Рокитнівського району Рівненської області **погоджується.**

Строк дії висновку необмежений.

Експерт державної експертизи

Рубан Анастасія Андріївна

Примітка. Підпункти 3-5 пункту 6 висновку не заповнюються в разі розгляду схем землеустрою і техніко-економічних обґрунтувань використання та охорони земель адміністративно-територіальних одиниць; проектів землеустрою щодо організації і встановлення меж територій природно-заповідного фонду та іншого природоохоронного призначення, оздоровчого, рекреаційного, історико-культурного, лісгосподарського призначення, земель водного фонду та водоохоронних зон, обмежень у використанні земель та їх режимоутворюючих об'єктів; робочих проектів землеустрою.

ПОДЯКА

Сім'я Борисовців із с. Більськ висловлює щирі слова вдячності народному депутату Віктору М'ялику, сільському голові Оксані Кулакевич та всім добрим людям, які не залишилися осторонь, а підтримали нас у скрутну хвилину.

Віда спіткала нашу родину, тяжко захворів наш брат Федір, він переїс декілька складних операцій, але, на жаль, його життя не вдалось зберегти.

Низький уклін Віктору Ничипоровичу М'ялику за його чуйне серце, і всім добрим людям. Хай Бог дарує вам міцне здоров'я, мир і достаток.



Гуртівня
Мережа магазинів

Меблів

АКЦІЯ

(067) 104-62-21
(050) 999-52-43
м. Рокитне
вул. Міцкевича, 1
(біля стадіону)

ФОП ПАВЛУШЕНКОМагазин «**Все для людей**»**АКЦІЯ: з п'ятниці по неділю.****ФАРШ КУРЯЧИЙ – 20,00 грн/кг.****МАКАРОНИ, 3 кг – 40 грн.****БЕДРО КУРЯЧЕ морожене – 42,50 грн/кг.**

ЗАМОВЛЯЙТЕ роботу+матеріали зі знижкою до 20%.
РЕМОНТИ БУДІНКІВ, КВАРТИР під ключ. Перепланування. БУДІВНИЦТВО: будинки, прибудови, павільйони, гаражі, навіси, альтанки, бані, паркані. ПОКРИВЕЛЬНІ РОБОТИ під ключ. Мансардні дахи. УТЕПЛЕННЯ, облицювання будинків.
Тел.: 068-14-55-866, 066-721-56-31.

Встановлення очисних систем питної води,
водопровід, фільтри для очистки заліза, сірководню та органіки. Якісний монтаж котельні, радіаторів та теплих підлог. Тел.: 097-97-97-235.

БУРІННЯ СВЕРДЛОВИН НА ВОДУ.

Швидко. Якісно. Ціна договірна.
Тел.: 097-334-56-55, 098-440-70-01.

КУПЛЮ

«РОКИТНЕ-М'ЯСО» без посередників
ЗАКУПУЄ КОНІ ТА ВРХ.
ДУЖЕ-ДУЖЕ ДОРОГО. Вимушений забій
(дорізи). Цілодобово. ОБМІН. ДОГАЦІЯ!
Тел.: 068-336-05-15, 050-726-71-07.

САРНЕНСЬКИЙ М'ЯСОКОМБІНАТ купує ДУЖЕ ДОРОГО коні та ВРХ. Вимушений забій. Цілодобово. Обмін. Тел.: 096-755-85-48, 066-993-29-67.

«САРНИ-М'ЯСО» закупає КОНІ та ВРХ без посередників за найвищими цінами в регіоні. Дорізи. Цілодобово. Тел.: 098-048-44-10, 050-078-95-61.

ВІДГОДІВЕЛЬНО-ЗАГОТІВЕЛЬНИЙ КОМПЛЕКС
закупає ДУЖЕ ДОРОГО у населення ВРХ,
КОНІ ТА ТЕЛЯТА. Тел.: 097-695-64-30.

М'ЯСОКОМБІНАТ ЗАКУПУЄ КОНІ ТА ВРХ.
Вимушений забій. **ЗА НАЙВИЩИМИ ЦІНАМИ**
в регіоні. Без посередників. Цілодобово.
Тел.: 096-136-88-80, 095-589-35-15.

КУПЛЮ КОНІ та ВРХ. ДОРОГО.
Тел.: 098-41-21-841.

КУПЛЮ АВТО у будь-якому стані.
Тел.: 097-177-52-38, 066-415-98-88.

САРНЕНСЬКИЙ ПЕДАГОГІЧНИЙ ФАХОВИЙ КОЛЕДЖ
РІВНЕНСЬКОГО ДЕРЖАВНОГО ГУМАНІТАРНОГО УНІВЕРСИТЕТУ
оголошує прийом студентів на 2020-2021 н. р.

для здобуття ОПС фахового молодшого бакалавра за спеціальностями:

На основі базової загальної середньої освіти

(9 кл.) з терміном навчання 3 р. 10 м.

012 Дошкільна освіта

(українська мова (диктант), біологія (тести));

013 Початкова освіта

(українська мова (диктант), математика (тести));

014.10 Середня освіта

(Трудове навчання та технології)

(українська мова (диктант), математика (тести));

014.11 Середня освіта (Фізична культура)

(творчий конкурс, українська мова (диктант),

На основі повної загальної середньої освіти

(11 кл.) з терміном навчання 2 р. 10 м.

012 Дошкільна освіта

013 Початкова освіта

014.10 Середня освіта

(Трудове навчання та технології)

014.11 Середня освіта (Фізична культура)

Сертифікати ЗНО (або еквівалентні іспити):

1) українська мова (література)

2) математика (біологія або історія України (на вибір));

творчий конкурс (на спеціалізацію Середня освіта (Фізична культура)

Ліцензований обсяг / Державне замовлення

200 / 130 50 / 0

Прийом документів:

з 30.06. до 13.07.2020 року з 13.08. до 01.09.2020 року (можливі зміни)

Адреса приймальної комісії:

Рівненська обл., м. Сарни, вул. Ковельська, буд.16

тел./факс: (03655) 3-40-60, e-mail: ped_coll@meta.ua сайт: www.stc.rv.ua

ГУРТОВИЙ СКЛАД-МАГАЗИН
Вул. І. Франка, 46.

«Газда»

АКЦІЯ до 18.06.
Майонез «Королівський смак», 180 г – **7,00** грн/п.
Вода «Живчик», 1 л – **10,90** грн/пл.
Сухарик «Флінт», 110 г – **8,50** грн/п.

Сарни-Київ ч/з Рокитне — **ЩОДЕННО**
з Рокитного на Київ: 11.50, 14.35, 00.20;
з Києва (заліз. вокзал) на Рокитне 8.00, 20.00, 21.00.
Пріємасмо замовлення на Довідки за тел.: (03635) 2-11-37,
будь-які пасажирські перевезення. 097-852-27-65, 095-866-71-82.

КРУГИ КОЛОДЯЗНІ і септикові в замок.
Доставка. Тел.: 067-973-80-20, 098-493-40-75.

Буріння свердловин на воду під ключ.
Тел.: 050-43-43-457, 098-460-55-77.

Пом'янімо +

14 червня минає 14 (чотирнадцять) років, як раптово пішов із життя дорогий синок, батько і брат **МАРКОВЕЦЬ Микола Михайлович**.

Минають дні та роки, як Тебе не стало. Та рана тривожить до цих пір. О, Боже мій, де взяти такі сили, щоб пережити такий страшний біль. Ти в нашій пам'яті лишаєшся навіки, і біль душі нічим не погасити.

Хто знав — згадайте, хто пам'ятає — пом'яніть і помоліться разом з нами за спасіння і вічний спокій Його душі.

З вічною скорботою мати та рідні.



14 червня минає 14 (чотирнадцять) років, як пішла із життя дорога мати, бабуся та прабабуся **БОРКОВЕЦЬ Валентина Сергіївна** (с. Слободичів).

Матусю, Вас немає серед нас, Але Ви завжди з нами: У наших душах і серцях, В усьому, що ми маємо. Вже на порозі рідної оселі Ніколи не зустрінемося ми,

Лише на небі ясною зорею В дорогу нам світитимете Ви. У щирій і тихій молитві ми благаємо у Бога Царства Небесного, вічного спокою, і нехай земля Вам буде пухом. Із сумом та болем діти, онуки і всі рідні.

Притчі**Селянин**

Одного разу, коли вже почало смеркатися, селянин сидів на порозі своєї бідної оселі, втішаючись прохолодою. Поряд пролягла дорога, що вела у село. Нею ішов чоловік. Подорожній, побачивши старого, подумав: «Цей чоловік — лінивий: він не працює і весь день сидить на порозі свого дому». Трохи згодом з'явився інший мандрівник. Він подумав: «Цей чоловік — дон Жуан. Сидить тут, щоби підглядати за дівчатами, і, може, навіть допікає їм». Врешті-решт, один лісник, що йшов у село, подумав: «Цей чоловік — великий трудівник. Він напружено працював весь день і заслужив на відпочинок».

Насправді ми не можемо дізнатися багато про селянина, що сидить на порозі своєї оселі. Однак чимало можна розповісти про трьох мандрівників: перший був ледарем, другий — недобрим, а третій — великим трудівником.

Приймаємо замовлення на рекламу, оголошення, привітання, пом'янімо за номером: (03635) 2-16-63, або надсилайте на електронну адресу: novinyrokytno@ukr.net

Передплата на газету «Новини Рокитнівщини» ПРОДОВЖУЄТЬСЯ! ПЕРЕДПЛАТНИЙ ІНДЕКС: 95209

ОГОЛОШЕННЯ. РЕКЛАМА

Реставрація та ремонт м'яких меблів.
Виготовлення меблів для барів, кафе, ресторанів.
Подаруйте старим меблям нове життя!
Тел.: 067-104-62-21, 050-999-52-43.

**ПРОДАМ**

КВАРТИРА ПІД БІЗНЕС АБО ЖИТЛО, в центрі Рокитного, 1 поверх, з усіма зручностями. Тел.: 066-150-55-59.

Продам житловий будинок в добротному стані по вул. Лісна селища Рокитне. Тел.: 066-150-55-59.

Продам квартиру в смт Рокитне. Тел.: 096-17-03-556.

Продам ЗЕМЕЛЬНУ ДІЛЯНКУ 0,10 Га в смт Рокитне. Недорого. Тел.: 098-96-500-41.

Продам земельну ділянку 0,15 га (біля монастиря). Тел.: 066-235-25-87.

Продам МАНГАЛИ І БУРЖУЙКИ. Тел.: 099-561-95-75.

Продам РУБАНИ ДРОВА. Тел.: 095-45-23-707.

ПОСЛУГИ

Привезу камінь, камінь червоний, щебінь, відсів, пісок, торф супер-МАЗом. Тел.: 066-11-31-427, 096-79-54-345.

ПРИВЕЗУ камінь, камінь червоний, щебінь, відсів. Тел.: 066-10-24-124, 096-258-95-19, 097-875-73-13.

ПРИВЕЗУ камінь, щебінь, відсів, пісок супер-МАЗом. Тел.: 095-57-15-616.

Привезу камінь, щебінь, пісок, відсів, землю супер-МАЗом. Тел.: 066-120-58-95, 096-648-70-29.

Виконуємо будівельні та ремонтні роботи. Тел.: 096-621-37-84.

Привезу камінь, щебінь, відсів, пісок. Тел.: 066-77-484-22, 098-64-54-122.

ТОВ «ЛЕНД.КОМ» (м. Київ), повідомляє про початок проведення державної інвентаризації земель в адміністративних межах Блажівської, Кам'янської сільських рад Рокитнівського району Рівненської області у відповідності до договору про надання послуг, укладеного з Головним управлінням Держгеокадастру у Рівненській області.

ТОВ «ЛЕНД.КОМ» буде проводити 23 червня 2020 р. погодження меж земельних ділянок із суміжними землевласниками (землекористувачами). Просимо землевласників (землекористувачів) суміжних земельних ділянок з'явитися для погодження меж земельних ділянок. Погодження будуть проводитися в будівлях сільських рад відповідно до графіка, наведеного нижче.

08.00 — Блажівська сільська рада
09.30 — Кам'янська сільська рада

У разі відсутності суміжних землевласників (землекористувачів), відповідно до Наказу Держкомзему України №376 від 18.05.2010 р. «Про затвердження інструкції про встановлення (відновлення) меж земельних ділянок в натурі (на місцевості) та їх закріплення межовими знаками» із змінами і доповненнями, межі є погодженими.

ВИТЯГ

з Єдиного державного реєстру юридичних осіб, фізичних осіб-підприємців та громадських формувань

Відповідно до статті 11 Закону України "Про державну реєстрацію юридичних осіб, фізичних осіб-підприємців та громадських формувань" на запит: від **30.04.2020** за № **1006596999** станом на **30.04.2020** відповідно до наступних критеріїв пошуку:

Код ЄДРПОУ: 38922252

надається інформація з Єдиного державного реєстру юридичних осіб, фізичних осіб-підприємців та громадських формувань (ЄДР) у кількості **1** записів:

Запис 1

Повне найменування юридичної особи та скорочене у разі його наявності:

ТОВАРИСТВО З ОБМЕЖЕНОЮ ВІДПОВІДАЛЬНІСТЮ "ЛЕНД.КОМ", ТОВ "ЛЕНД.КОМ"

Повне та скорочене найменування юридичної особи англійською мовою у разі їх наявності:

відомості відсутні

Ідентифікаційний код юридичної особи:

38922252

Організаційно-правова форма:

ТОВАРИСТВО З ОБМЕЖЕНОЮ ВІДПОВІДАЛЬНІСТЮ

Центральний чи місцевий орган виконавчої влади, до сфери управління якого належить державне підприємство або частка держави у статутному капіталі юридичної особи, якщо ця частка становить не менше 25 відсотків:

відомості відсутні

Місцезнаходження юридичної особи:

04213, м.КИЇВ, ОБОЛОНСЬКИЙ РАЙОН, ПРОСПЕКТ ГЕРОЇВ СТАЛІНГРАДА, БУДИНОК 53-В, Г/П № 116

Перелік засновників (учасників) юридичної особи, у тому числі частки кожного із засновників (учасників); прізвище, ім'я, по батькові, місце проживання, якщо засновник – фізична особа; найменування, місцезнаходження та ідентифікаційний код юридичної особи, якщо засновник – юридична особа:

ПАПІЖ СЕРГІЙ ВАЛЕРІЙОВИЧ, індекс 04209, м.Київ, Оболонський район, ПРОСПЕКТ ГЕРОЇВ СТАЛІНГРАДА, будинок 2-Г, квартира 237, розмір внеску

до статутного фонду – 100.00 грн.; КІНЦЕВИЙ БЕНЕФІЦІАРНИЙ ВЛАСНИК (КОНТРОЛЕР) – ПАПІЖ СЕРГІЙ ВАЛЕРІЙОВИЧ, УКРАЇНА, М. КИЇВ, ПРОСПЕКТ ГЕРОЇВ СТАЛІНГРАДА, БУД. 2-Г, КВ. 237

Дані про розмір статутного капіталу (статутного або складеного капіталу) та про дату закінчення його формування:

100.00 грн.

Види діяльності:

70.22 Консультування з питань комерційної діяльності й керування, 71.11 Діяльність у сфері архітектури, **71.12 Діяльність у сфері інжинірингу, геології та геодезії, надання послуг технічного консультування в цих сферах**, 41.20 Будівництво житлових і нежитлових будівель

Відомості про органи управління юридичної особи:

ВИЩИЙ-ЗАГАЛЬНІ ЗБОРИ УЧАСНИКІВ, ВИКОНАВЧИЙ-ДИРЕКТОР

Прізвище, ім'я, по батькові, дата обрання (призначення) осіб, які обираються (призначаються) до органу управління юридичної особи, уповноважених представляти юридичну особу у правовідносинах з третіми особами, або осіб, які мають право вчиняти дії від імені юридичної особи без довіреності, у тому числі підписувати договори та дані про наявність обмежень щодо представництва від імені юридичної особи:

ПАПІЖ СЕРГІЙ ВАЛЕРІЙОВИЧ (немає) – керівник, ПАПІЖ СЕРГІЙ ВАЛЕРІЙОВИЧ (немає) – підписант

Дата та номер запису в Єдиному державному реєстрі про проведення державної реєстрації юридичної особи – у разі, коли державна реєстрація юридичної особи була проведена після набрання чинності Законом України "Про державну реєстрацію юридичних осіб, фізичних осіб-підприємців та громадських формувань":

02.10.2013, 1 069 102 0000 030879

Дата державної реєстрації, дата та номер запису в Єдиному державному реєстрі про включення до Єдиного державного реєстру відомостей про юридичну особу – у разі, коли державна реєстрація юридичної особи була проведена до набрання чинності Законом України "Про державну реєстрацію юридичних осіб, фізичних осіб-підприємців та громадських формувань":

відомості відсутні

Дата державної реєстрації, дата та номер запису в Єдиному державному реєстрі про проведення державної реєстрації юридичної особи, яка утворена в результаті перетворення:

відомості відсутні

Назва установчого документа:

Статут

Дані про наявність відмітки про те, що юридична особа створюється та діє на підставі модельного статуту:

відомості відсутні

Дані про відокремлені підрозділи юридичної особи: найменування та місцезнаходження відокремленого підрозділу, його ідентифікаційний код

відомості відсутні

Дані про перебування юридичної особи у процесі провадження у справі про банкрутство, санації, зокрема відомості про розпорядника майна, санатора:

відомості відсутні

Відомості про перебування юридичної особи у процесі припинення:

відомості відсутні

Відомості про строк, визначений засновниками (учасниками) юридичної особи, судом або органом, що прийняв рішення про припинення юридичної особи, для заявлення кредитором своїх вимог:

відомості відсутні

Дата та номер запису про державну реєстрацію припинення юридичної особи, підстава для його внесення:

відомості відсутні

Дата та номер запису про відміну державної реєстрації припинення юридичної особи, підстава для його внесення:

відомості відсутні

Дані про юридичних осіб, правонаступником яких є зареєстрована юридична особа:

відомості відсутні

Дані про юридичних осіб- правонаступників: повне найменування та місцезнаходження юридичних осіб- правонаступників, їх ідентифікаційні коди:

відомості відсутні

Номер та дата розпорядження про скасування реєстрації випуску акцій, винесеного уповноваженою особою Національної комісії з цінних паперів та фондового ринку:
відомості відсутні

Місцезнаходження реєстраційної справи:

Оболонська районна в місті Києві державна адміністрація

Відомості, отримані в порядку взаємного обміну інформацією з відомчих реєстрів органів статистики, Міндоходів, Пенсійного фонду України:

Дата та номер запису про взяття та зняття з обліку, назва та ідентифікаційні коди органів статистики, Міндоходів, Пенсійного фонду України, в яких юридична особа перебуває на обліку:

03.10.2013, ГОЛОВНЕ УПРАВЛІННЯ РЕГІОНАЛЬНОЇ СТАТИСТИКИ, 21680000
03.10.2013, 265413157549, ДПІ В ОБОЛОНСЬКОМУ РАЙОНІ ГУ ДФС У М.КИЄВІ,
39468697 (дані про взяття на облік як платника податків)
03.10.2013, 10000000029635, ДПІ В ОБОЛОНСЬКОМУ РАЙОНІ ГУ ДФС У М.КИЄВІ,
39468697 (дані про взяття на облік як платника єдиного внеску)

Не підлягає постановці на облік в ПЕНСІЙНОМУ ФОНДІ УКРАЇНИ у зв'язку з прийняттям Закону України від 04.07.2013 № 406-VII "Про внесення змін до деяких законодавчих актів України у зв'язку з проведенням адміністративної реформи"

Дата надходження від органів Міндоходів, Пенсійного фонду України до державного реєстратора документів (повідомлень, інформації), передбачених Законом України "Про державну реєстрацію юридичних осіб, фізичних осіб-підприємців та громадських формувань", у зв'язку з припиненням юридичної особи із зазначенням прізвища, імені та по батькові посадової особи, яка підписала документ:

відомості відсутні

Дані органів статистики про основний вид економічної діяльності юридичної особи, визначений на підставі даних державних статистичних спостережень відповідно до статистичної методології за підсумками діяльності за рік:

71.12 Діяльність у сфері інжинірингу, геології та геодезії, надання послуг технічного консультування в цих сферах

Дані про реєстраційний номер платника єдиного внеску, клас професійного ризику виробництва платника єдиного внеску за основним видом його економічної діяльності:

10000000029635, 35

Термін, до якого юридична особа перебуває на обліку в органі Міндоходів за місцем попередньої реєстрації, у разі зміни місцезнаходження юридичної особи:

відомості відсутні

Інформація про здійснення зв'язку з юридичною особою:

+380503824916, 0

Дані про реєстраційні дії:

Державна реєстрація новоутвореної шляхом заснування юридичної особи; 02.10.2013 10691020000030879; Вертай Людмила Михайлівна; Оболонська районна в місті Києві державна адміністрація

Внесення змін до відомостей про юридичну особу, що не пов'язані зі змінами в установчих документах; 27.11.2013 10691070001030879; Вертай Людмила Михайлівна; Оболонська районна в місті Києві державна адміністрація; зміна видів діяльності

Внесення змін до відомостей про юридичну особу, що не пов'язані зі змінами в установчих документах; 20.05.2015 10691070002030879; Вертай Людмила Михайлівна; Оболонська районна в місті Києві державна адміністрація; зміна додаткової інформації

Номер, дата та час формування витягу:

1006596999, 30.04.2020 17:03:02

Єдиний державний реєстр юридичних осіб, фізичних осіб-підприємців та громадських формувань знаходиться у стані формування. Інформація про юридичних осіб, фізичних осіб-підприємців та громадських формувань зареєстрованих до 01.07.2004 та не включених до Єдиного державного реєстру юридичних осіб, фізичних осіб-підприємців та громадських формувань отримується в органі виконавчої влади, в якому проводилась державна реєстрація.

Відповідно до п. 2 наказу Міністерства юстиції України від 31.03.2015 № 466/5 "Про деякі питання надання відомостей з Єдиного державного реєстру юридичних осіб та фізичних осіб-підприємців" виписки, витяги та довідки в паперовій та електронній формах відповідно до Закону України "Про електронні документи та електронний документообіг", мають однакову юридичну силу, автентичність цього документу може бути перевірена на сайті Міністерства юстиції України за адресою: <https://usr.minjust.gov.ua/>.

КВАЛІФІКАЦІЙНА КОМІСІЯ

ЛЬВІВСЬКИЙ НАЦІОНАЛЬНИЙ
АГРАРНИЙ УНІВЕРСИТЕТ

КВАЛІФІКАЦІЙНИЙ СЕРТИФІКАТ

інженера-землевпорядника

№ 012828

виданий **Старунському Анатолію Івановичу**

відповідно до протоколу рішення Кваліфікаційної комісії від 26 березня 2015 року № 3

Кваліфікаційний сертифікат підтверджує відповідність інженера-землевпорядника кваліфікаційним характеристикам професії та його спроможність самостійно складати окремі види документації із землеустрою та документації з оцінки земель (крім експертної грошової оцінки земельних ділянок), виконувати топографо-геодезичні і картографічні роботи, проводити інвентаризацію земель, перевіряти якість ґрунтових, геоботанічних та інших обстежень земель при здійсненні землеустрою.

Дата видачі – 31 березня 2015 року

Голова
Кваліфікаційної комісії
М.П. МартинюкРектор
Львівського національного
аграрного університету

В.В. Снітинський

КВАЛІФІКАЦІЙНА КОМІСІЯ

НАЦІОНАЛЬНИЙ УНІВЕРСИТЕТ
БІОРЕСУРСІВ І ПРИРОДОКОРИСТУВАННЯ
УКРАЇНИ

КВАЛІФІКАЦІЙНИЙ СЕРТИФІКАТ

інженера-землевпорядника

№ 011643

виданий **Запальській Людмилі Юріївні**

відповідно до протоколу рішення Кваліфікаційної комісії від 27 березня 2014 року № 3

Кваліфікаційний сертифікат підтверджує відповідність інженера-землевпорядника кваліфікаційним характеристикам професії та його спроможність самостійно складати окремі види документації із землеустрою та документації з оцінки земель (крім експертної грошової оцінки земельних ділянок), виконувати топографо-геодезичні і картографічні роботи, проводити інвентаризацію земель, перевіряти якість ґрунтових, геоботанічних та інших обстежень земель при здійсненні землеустрою.

Дата видачі – 11 квітня 2014 року

Голова
Кваліфікаційної комісії

А.М. Кадомський

Ректор Національного
університету біоресурсів
і природокористування України

Д.О.Мельничук

КВАЛІФІКАЦІЙНА КОМІСІЯ

НАЦІОНАЛЬНИЙ УНІВЕРСИТЕТ
БІОРЕСУРСІВ І ПРИРОДОКОРИСТУВАННЯ
УКРАЇНИ**КВАЛІФІКАЦІЙНИЙ СЕРТИФІКАТ**
інженера-геодезиста

№ 010531

виданий **Підборському Євгенію Юрійовичу**

Відповідно до протоколу рішення Кваліфікаційної комісії від 21 березня 2013 року № 6

Кваліфікаційний сертифікат підтверджує відповідність особи кваліфікаційним характеристикам професії та її спроможність самостійно проводити топографо-геодезичні і картографічні роботи.

Дата видачі – 5 квітня 2013 року

Голова
Кваліфікаційної комісії

С.М. Тимченко

Ректор Національного
університету біоресурсів
і природокористування України

Д.О.Мельничук