

ЗАТВЕРДЖЕНО
 Наказ Головного управління
 Держгеокадастру у Рівненській області
 №137-од від від 13.10.2021 (зі змінами,
 внесеними наказом Головного управління
 Держгеокадастру у Рівненській області
 №150-од від 01.12.2021

ТЕХНОЛОГІЧНА КАРТКА

адміністративної послуги з виправлення технічної помилки у відомостях з Державного земельного кадастру не з вини органу, що здійснює його ведення

№ з/п	Етапи послуги	Відповідальна посадова особа і структурний підрозділ	Дія (В, У, П, З)	Термін виконання (днів)
1.	Прийом пакета документів суб'єкта звернення: заяви про виправлення технічних помилок, допущених під час ведення Державного земельного кадастру, документів (або їх посвідчених копій), на підставі яких до Державного земельного кадастру внесені відомості, та тих, що містять технічні помилки, документів з виправленими технічними помилками, які є підставою для виправлення відповідних технічних помилок у Державному земельному кадастрі, документу, що підтверджує оплату послуг з виправлення технічних помилок у Державному земельному кадастрі (крім документів, поданих заявником із заявою в електронній формі з накладенням кваліфікованого електронного підпису (печатки), через Єдиний державний вебпортал електронних послуг, у тому числі через інтегровану з ним інформаційну систему Держгеокадастру), їх реєстрація в центрі надання адміністративних послуг.	Адміністратор центру надання адміністративних послуг	В	1 робочий день (заяви про виправлення технічних помилок, допущених під час ведення Державного земельного кадастру, реєструються в день їх надходження в порядку черговості)
2.	Передача пакета документів з повідомленням відповідному	Адміністратор центру надання	В	В день реєстрації заяви



	структурному підрозділу Держгеокадастру	адміністративних послуг		
3.	Приєм пакета документів, реєстрація у системі документообігу відповідного структурного підрозділу Держгеокадастру, передача документів до Державного кадастрового реєстратора	Спеціаліст відповідного структурного підрозділу територіального органу Держгеокадастру	В	В день реєстрації заяви (заяви про виправлення технічних помилок, допущених під час ведення Державного земельного кадастру реєструються у відповідному структурному підрозділі територіального органу Держгеокадастру в день їх надходження в порядку черговості)
4.	Прийняття пакета документів, поданих суб'єктом звернення із заявою в електронній формі з накладенням кваліфікованого електронного підпису (печатки) з використанням Єдиного державного вебпорталу електронних послуг, у тому числі через окрему офіційну веб-сторінку Держгеокадастру, що забезпечує формування та подання заяви. За допомогою програмного забезпечення Державного земельного кадастру заявнику повідомляється про прийняття заяви та присвоєний їй реєстраційний номер	Державний кадастровий реєстратор	В	В день надходження заяви в електронній формі до відповідного структурного підрозділу територіального органу Держгеокадастру в порядку черговості
5.	Перевірка: – форми та змісту заяви про виправлення технічних помилок, допущених під час ведення Державного земельного кадастру; – наявності документів (або їх посвідчених копій), на підставі яких до Державного земельного кадастру внесені відомості, та тих, що містять технічні помилки; документів з виправленими технічними помилками, які є підставою для виправлення відповідних технічних помилок у Державному земельному кадастрі; – документа, що підтверджує оплату послуг з виправлення	Державний кадастровий реєстратор	В	1 робочий день з дня реєстрації заяви у відповідному структурному підрозділі територіального органу Держгеокадастру



	<p>технічних помилок у Державному земельному кадастрі;</p> <ul style="list-style-type: none"> – розташування земельної ділянки на території дії повноважень Державного кадастрового реєстратора; – придатність електронного документа для проведення його перевірки за допомогою програмного забезпечення Державного земельного кадастру. 			
6.	<p>Прийняття заяви:</p> <ul style="list-style-type: none"> – здійснення її реєстрації в програмному забезпеченні Державного земельного кадастру. <p>Внесення до Державного земельного кадастру таких даних:</p> <ul style="list-style-type: none"> реєстраційний номер заяви; дата реєстрації заяви; відомості про особу, яка звернулася із заявою; відомості про Державного кадастрового реєстратора, який прийняв заяву; <p>– за допомогою програмного забезпечення Державного земельного кадастру повідомлення заявника про прийняття заяви, поданої в електронній формі та присвоєний їй реєстраційний номер.</p>	Державний кадастровий реєстратор	В	1 робочий день з дня реєстрації заяви у відповідному структурному підрозділі територіального органу Держгеокадастру
7.	<p>Виправлення помилки у відомостях Державного земельного кадастру.</p> <p>Виконує:</p> <ul style="list-style-type: none"> перевірку відомостей Державного земельного кадастру на відповідність інформації, що міститься в документах, які є підставою для внесення таких відомостей, щодо визначення помилок; складання в електронній та паперовій формі протоколу виправлення помилки за визначеною формою; виправлення помилки; 	Державний кадастровий реєстратор	В	1 робочий день (з дня реєстрації заяви про надання послуги у відповідному структурному підрозділі територіального органу Держгеокадастру) або не пізніше наступного дня у разі формування письмового повідомлення про виправлення помилки заінтересованим особам за визначеною формою (у тому числі власників, користувачів земельних ділянок, а також третіх осіб, інтересів яких стосувалося виправлення



	<p>письмово повідомляє про виправлення помилки заінтересованим особам за встановленою формою; на аркуші документа у паперовій формі, в якому виявлено технічну помилку, робить позначку про наявність та виправлення помилки за визначеною формою, а на аркуші документа в електронній формі – робить відповідну електронну позначку за власним кваліфікованим електронним підписом.</p> <p>Документ у паперовій формі, що містить виправлені відомості, разом з протоколом виправлення помилки та повідомленням про виявлення технічної помилки (за наявності) долучає до документа, в якому виявлено технічну помилку, і зберігається разом з ним; готує заміну документа, в якому виявлено помилку (витяг, довідку з Державного земельного кадастру, вкопіювання з картографічних матеріалів Державного земельного кадастру) заявникові за його бажанням; готує письмове повідомлення про виправлення помилки заінтересованим особам; приймає рішення про відмову у виправленні помилки відповідно до вимог Порядку ведення Державного земельного кадастру.</p>			ПОМИЛОК)
8.	Формус для видачі заявнику пакет документів за результатами розгляду заяви про виправлення технічних помилок, допущених під час ведення Державного земельного кадастру: протоколу виправлення помилки;	Державний кадастровий реєстратор	В 3	1 робочий день (з дня реєстрації заяви про надання послуги у відповідному структурному підрозділі територіального органу Держгеокадастру) або не пізніше наступного дня у разі формування письмового повідомлення про



	<p>письмового повідомлення про виправлення помилки заінтересованим особам; документу на заміну документа, в якому виявлено помилку (за бажанням заявника); відмови у виправленні помилки.</p> <p>Підписує протокол виправлення помилки та засвідчує свій підпис власною печаткою.</p> <p>У разі, коли протокол надається в електронній формі, посвідчує її власним кваліфікованим електронним підписом.</p> <p>У разі внесення змін до Поземельної книги засвідчує підписом Державного кадастрового реєстратора та скріплює своєю печаткою нові аркуші Поземельної книги у паперовій формі із зміненими відомостями.</p>			<p>виправлення помилки заінтересованим особам за визначеною формою (у тому числі власників, користувачів земельних ділянок, а також третіх осіб, інтересів яких стосувалося виправлення помилок)</p>
9.	<p>Передає сформований для видачі заявнику пакет документів до спеціаліста відповідного структурного підрозділу територіального органу Держгеокадастру для проставлення у системі документообігу позначки про виконання послуги та передачі його до центру надання адміністративних послуг</p>	Державний кадастровий реєстратор	В	<p>1 робочий день (з дня реєстрації заяви про надання послуги у відповідному структурному підрозділі територіального органу Держгеокадастру) або не пізніше наступного дня у разі формування письмового повідомлення про виправлення помилки заінтересованим особам за визначеною формою (у тому числі власників, користувачів земельних ділянок, а також третіх осіб, інтересів яких стосувалося виправлення помилок)</p>
10.	<p>За бажанням заявника надсилає сформований для видачі пакет документів у формі електронного документа засобами телекомунікаційного зв'язку</p>	Державний кадастровий реєстратор	В	<p>1 робочий день (з дня реєстрації заяви про надання послуги у відповідному структурному підрозділі територіального органу Держгеокадастру) або не пізніше наступного дня у разі формування письмового повідомлення про</p>



				виправлення помилки заінтересованим особам за визначеною формою (у тому числі власників, користувачів земельних ділянок, а також третіх осіб, інтересів яких стосувалося виправлення помилок)
11.	Проставляє у системі документообігу відповідному структурному підрозділу територіального органу Держгеокадастру позначку про виконання послуги та передає сформований для видачі заявнику пакет документів до центру надання адміністративних послуг	Спеціаліст відповідного структурного підрозділу територіального органу Держгеокадастру	В	1 робочий день (документи надаються в день звернення заявника) або не пізніше наступного дня у разі формування письмового повідомлення про виправлення помилки заінтересованим особам за визначеною формою (у тому числі власників, користувачів земельних ділянок, а також третіх осіб, інтересів яких стосувалося виправлення помилок)
12.	Видає заявнику пакет документів сформований за результатами розгляду повідомлення: протокол виправлення помилки; письмове повідомлення про виправлення помилки заінтересованим особам; документ на заміну документа, в якому виявлено помилку (за бажанням заявника); відмова у виправленні помилки Ознайомлює заявника з повідомленням про виявлення технічної помилки, сформованим за допомогою програмного забезпечення Державного земельного кадастру, та передає підписане повідомлення територіальному органу Держгеокадастру. У разі наявності у сформованому пакеті документів нових аркушів Поземельної книги у паперовій формі із зміненими відомостями, ознайомлює з ними заявника та передає	Адміністратор центру надання адміністративних послуг	В	В день звернення заявника після отримання документів за результатами розгляду заяви про виправлення помилки від територіального органу Держгеокадастру



	підписані аркуші Поземельної книги із зміненими відомостями територіальному органу Держгеокадастру.		
Загальна кількість днів надання послуги –			2 робочих дні
Загальна кількість днів надання послуги (передбачена законодавством) –			2 робочих дні

Примітка: дії або бездіяльність посадової особи територіального органу Держгеокадастру, адміністратора центру надання адміністративних послуг можуть бути оскаржені до суду в порядку, встановленому законом; рішення, дії або бездіяльність Державного кадастрового реєстратора можуть бути оскаржені: до Держгеокадастру, у порядку, встановленому Кабінетом Міністрів України; до суду в порядку, встановленому Кодексом адміністративного судочинства України.

Умовні позначки: В – виконує; У – бере участь; П – погоджує; З – затверджує.

ТЕХНОЛОГІЧНА КАРТКА

адміністративної послуги з надання відомостей з Державного земельного кадастру у формі витягів з Державного земельного кадастру про земельну ділянку з відомостями про речові права на земельну ділянку, їх обтяження, одержаними в порядку інформаційної взаємодії з Державного реєстру речових прав на нерухоме майно

№ з/п	Етапи послуги	Відповідальна посадова особа і структурний підрозділ	Дія (В, У, П, З)	Термін виконання (днів)
1.	Приєм та реєстрація заяви суб'єкта звернення в центрі надання адміністративних послуг (крім заяв в електронній формі за кваліфікованим електронним підписом (печаткою) заявника, які надсилаються через Публічну кадастрову карту або з використанням Єдиного державного вебпорталу електронних послуг, у тому числі через веб-сторінку Держгеокадастру).	Адміністратор центру надання адміністративних послуг	В	В день надходження (в порядку черговості)
2.	Передача заяви відповідному структурному підрозділу територіального органу Держгеокадастру	Адміністратор центру надання адміністративних послуг	В	В день реєстрації заяви
3.	Реєстрація заяви у системі документообігу відповідного структурного підрозділу територіального органу Держгеокадастру, передача документів до Державного кадастрового реєстратора	Спеціаліст відповідного структурного підрозділу територіального органу Держгеокадастру	В	В день реєстрації заяви
4.	Прийняття заяви в електронній формі за кваліфікованим електронним підписом (печаткою) заявника, надісланої через Публічну кадастрову карту або з використанням Єдиного державного вебпорталу електронних послуг, у тому числі через веб-сторінку Держгеокадастру.	Державний кадастровий реєстратор	В	В день надходження заяви в електронній формі до відповідного структурного підрозділу територіального органу Держгеокадастру в



	За допомогою програмного забезпечення Державного земельного кадастру заявнику повідомляється про прийняття заяви та присвоєний їй реєстраційний номер			порядку черговості
5.	У разі подання заяви в електронній формі через Публічну кадастрову карту програмним забезпеченням Державного земельного кадастру в автоматизованому порядку формується заява про надання відомостей з Державного земельного кадастру, а також витяг з Державного земельного кадастру про земельну ділянку або повідомлення про відмову в наданні таких відомостей, які передаються в режимі реального часу у формі електронного документа технічними засобами телекомунікацій на адресу електронної пошти, зазначену в заяві (за бажанням заявника отримання результату у формі електронного документа). У цьому випадку формування документів у паперовому вигляді не здійснюється.	За допомогою програмного забезпечення Державного земельного кадастру.	В	В режимі реального часу під час подання заяви в електронній формі через Публічну кадастрову карту
6.	Внесення до Державного земельного кадастру даних: 1) реєстраційний номер заяви (запиту); 2) дата реєстрації заяви (запиту); 3) відомості про особу, яка звернулася із заявою (запитом); 4) кадастровий номер (за наявності) та місцезнаходження земельної ділянки або дані про інший об'єкт Державного земельного кадастру, щодо якого здійснено запит; 5) підстави для надання відповідної інформації з посиланням на норму закону, яка передбачає право	Державний кадастровий реєстратор	В	В день реєстрації заяви у відповідному структурному підрозділі територіального органу Держгеокадастру



	<p>відповідного органу державної влади, органу місцевого самоврядування запитувати таку інформацію, а також реквізити справи, у зв'язку з якою виникла потреба в отриманні інформації (якщо запит здійснено органом державної влади, органом місцевого самоврядування);</p> <p>б) відомості про оплату послуг з надання відомостей з Державного земельного кадастру або про їх безоплатне надання з посиланням на відповідну норму закону;</p> <p>7) відомості про Державного кадастрового реєстратора, який прийняв заяву (запит).</p> <p>Створення електронної копії заяви у Державному земельному кадастрі.</p>			
7.	<p>Формування витягу з Державного земельного кадастру про земельну ділянку за визначеною формою за допомогою програмного забезпечення Державного земельного кадастру або</p> <p>формування повідомлення про відмову у наданні відомостей з Державного земельного кадастру за визначеною формою за допомогою програмного забезпечення Державного земельного кадастру.</p>	Державний кадастровий реєстратор	В	В день реєстрації заяви у відповідному структурному підрозділі територіального органу Держгеокадастру
8.	Передача витягу з Державного земельного кадастру про земельну ділянку у паперовому вигляді або повідомлення про відмову у наданні відомостей з Державного земельного кадастру у паперовому вигляді до спеціаліста відповідного структурного підрозділу територіального органу Держгеокадастру для проставлення у системі	Державний кадастровий реєстратор	В	В день реєстрації заяви у відповідному структурному підрозділі територіального органу Держгеокадастру



	документообігу позначки про виконання послуги та передачі його до центру надання адміністративних послуг			
9.	Проставлення у системі документообігу відповідного структурного підрозділу територіального органу Держгеокадастру позначки про виконання послуги та передача витягу з Державного земельного кадастру про земельну ділянку у паперовому вигляді або повідомлення про відмову у наданні відомостей з Державного земельного кадастру у паперовому вигляді до центру надання адміністративних послуг	Спеціаліст відповідного структурного підрозділу територіального органу Держгеокадастру	В	В день реєстрації заяви у відповідному структурному підрозділі територіального органу Держгеокадастру
10.	Видача замовнику витягу з Державного земельного кадастру про земельну ділянку у паперовому вигляді або повідомлення про відмову у наданні відомостей з Державного земельного кадастру у паперовому вигляді	Адміністратор центру надання адміністративних послуг	В	В день звернення заявника після отримання витягу з Державного земельного кадастру про земельну ділянку або повідомлення про відмову у наданні відомостей з Державного земельного кадастру
Загальна кількість днів надання послуги –				1 робочий день
Загальна кількість днів надання послуги (передбачена законодавством) –				1 робочий день

Примітка: дії або бездіяльність посадової особи територіального органу Держгеокадастру, адміністратора центру надання адміністративних послуг можуть бути оскаржені до суду в порядку, встановленому законом; рішення, дії або бездіяльність Державного кадастрового реєстратора можуть бути оскаржені: до територіального органу Держгеокадастру на території дії повноважень відповідного Державного кадастрового реєстратора, а також до Держгеокадастру, у порядку, встановленому Кабінетом Міністрів України; до суду в порядку, встановленому Кодексом адміністративного судочинства України.

Умовні позначки: В – виконує, У – бере участь, П – погоджує, З – затверджує.



ТЕХНОЛОГІЧНА КАРТКА

адміністративної послуги з надання відомостей з Державного земельного кадастру у формі витягів з Державного земельного кадастру про земельну ділянку з усіма відомостями, внесеними до Поземельної книги, крім відомостей про речові права на земельну ділянку, що виникли після 1 січня 2013 р.

№ з/п	Етапи послуги	Відповідальна посадова особа і структурний підрозділ	Дія (В, У, П, З)	Термін виконання (днів)
1.	Прийом та реєстрація заяви суб'єкта звернення в центрі надання адміністративних послуг (крім заяв в електронній формі за кваліфікованим електронним підписом (печаткою) заявника, які надсилаються через Публічну кадастрову карту або з використанням Єдиного державного вебпорталу електронних послуг, у тому числі через веб-сторінку Держгеокадастру).	Адміністратор центру надання адміністративних послуг	В	В день надходження (в порядку черговості)
2.	Передача заяви відповідному структурному підрозділу територіального органу Держгеокадастру	Адміністратор центру надання адміністративних послуг	В	В день реєстрації заяви
3.	Реєстрація заяви у системі документообігу відповідного структурного підрозділу територіального органу Держгеокадастру, передача документів до Державного кадастрового реєстратора	Спеціаліст відповідного структурного підрозділу територіального органу Держгеокадастру	В	В день реєстрації заяви
4.	Прийняття заяви в електронній формі за кваліфікованим електронним підписом (печаткою) заявника, надісланої через Публічну кадастрову карту або з використанням Єдиного державного вебпорталу електронних послуг, у тому числі через веб-сторінку Держгеокадастру.	Державний кадастровий реєстратор	В	В день надходження заяви в електронній формі до відповідного структурного підрозділу територіального органу Держгеокадастру в



	За допомогою програмного забезпечення Державного земельного кадастру заявнику повідомляється про прийняття заяви та присвоєний їй реєстраційний номер			порядку черговості
5.	У разі подання заяви в електронній формі через Публічну кадастрову карту програмним забезпеченням Державного земельного кадастру в автоматизованому порядку формується заява про надання відомостей з Державного земельного кадастру, а також витяг з Державного земельного кадастру про земельну ділянку або повідомлення про відмову в наданні таких відомостей, які передаються в режимі реального часу у формі електронного документа технічними засобами телекомунікацій на адресу електронної пошти, зазначену в заяві (за бажанням заявника отримання результату у формі електронного документа). У цьому випадку формування документів у паперовому вигляді не здійснюється.	За допомогою програмного забезпечення Державного земельного кадастру.	В	В режимі реального часу під час подання заяви в електронній формі через Публічну кадастрову карту
6.	Внесення до Державного земельного кадастру даних: 1) реєстраційний номер заяви (запиту); 2) дата реєстрації заяви (запиту); 3) відомості про особу, яка звернулася із заявою (запитом); 4) кадастровий номер (за наявності) та місцезнаходження земельної ділянки або дані про інший об'єкт Державного земельного кадастру, щодо якого здійснено запит; 5) підстави для надання відповідної інформації з посиланням на норму закону, яка передбачає право	Державний кадастровий реєстратор	В	В день реєстрації заяви у відповідному структурному підрозділі територіального органу Держгеокадастру



	<p>відповідного органу державної влади, органу місцевого самоврядування запитувати таку інформацію, а також реквізити справи, у зв'язку з якою виникла потреба в отриманні інформації (якщо запит здійснено органом державної влади, органом місцевого самоврядування);</p> <p>6) відомості про оплату послуг з надання відомостей з Державного земельного кадастру або про їх безоплатне надання з посиланням на відповідну норму закону;</p> <p>7) відомості про Державного кадастрового реєстратора, який прийняв заяву (запит).</p> <p>Створення електронної копії заяви у Державному земельному кадастрі.</p>			
7.	<p>Формування витягу з Державного земельного кадастру про земельну ділянку за визначеною формою за допомогою програмного забезпечення Державного земельного кадастру або</p> <p>формування повідомлення про відмову у наданні відомостей з Державного земельного кадастру за визначеною формою за допомогою програмного забезпечення Державного земельного кадастру.</p>	Державний кадастровий реєстратор	В	В день реєстрації заяви у відповідному структурному підрозділі територіального органу Держгеокадастру
8.	<p>Передача витягу з Державного земельного кадастру про земельну ділянку у паперовому вигляді або повідомлення про відмову у наданні відомостей з Державного земельного кадастру у паперовому вигляді до спеціаліста відповідного структурного підрозділу територіального органу Держгеокадастру для проставлення у системі</p>	Державний кадастровий реєстратор	В	В день реєстрації заяви у відповідному структурному підрозділі територіального органу Держгеокадастру



	документообігу позначки про виконання послуги та передачі його до центру надання адміністративних послуг			
9.	Проставлення у системі документообігу відповідного структурного підрозділу територіального органу Держгеокадастру позначки про виконання послуги та передача витягу з Державного земельного кадастру про земельну ділянку у паперовому вигляді або повідомлення про відмову у наданні відомостей з Державного земельного кадастру у паперовому вигляді до центру надання адміністративних послуг	Спеціаліст відповідного структурного підрозділу територіального органу Держгеокадастру	В	В день реєстрації заяви у відповідному структурному підрозділі територіального органу Держгеокадастру
10.	Видача замовнику витягу з Державного земельного кадастру про земельну ділянку у паперовому вигляді або повідомлення про відмову у наданні відомостей з Державного земельного кадастру у паперовому вигляді	Адміністратор центру надання адміністративних послуг	В	В день звернення заявника після отримання витягу з Державного земельного кадастру про земельну ділянку або повідомлення про відмову у наданні відомостей з Державного земельного кадастру
Загальна кількість днів надання послуги –				1 робочий день
Загальна кількість днів надання послуги (передбачена законодавством) –				1 робочий день

Примітка: дії або бездіяльність посадової особи територіального органу Держгеокадастру, адміністратора центру надання адміністративних послуг можуть бути оскаржені до суду в порядку, встановленому законом;

рішення, дії або бездіяльність Державного кадастрового реєстратора можуть бути оскаржені: до територіального органу Держгеокадастру на території дії повноважень відповідного Державного кадастрового реєстратора, а також до Держгеокадастру, у порядку, встановленому Кабінетом Міністрів України; до суду в порядку, встановленому Кодексом адміністративного судочинства України.

Умовні позначки: В – виконує, У – бере участь, П – погоджує, З – затверджує.



ТЕХНОЛОГІЧНА КАРТКА

адміністративної послуги з надання відомостей з Державного земельного кадастру у формі витягів з Державного земельного кадастру про землі в межах адміністративно-територіальних одиниць

№ з/п	Етапи послуги	Відповідальна посадова особа і структурний підрозділ	Дія (В, У, П, З)	Термін виконання (днів)
1.	Прийом та реєстрація заяви суб'єкта звернення в центрі надання адміністративних послуг (крім заяв в електронній формі за кваліфікованим електронним підписом (печаткою) заявника, які надсилаються через Публічну кадастрову карту або з використанням Єдиного державного вебпорталу електронних послуг, у тому числі через веб-сторінку Держгеокадастру).	Адміністратор центру надання адміністративних послуг	В	Протягом одного робочого дня (Заяви реєструються в день їх надходження в порядку черговості)
2.	Передача заяви відповідному структурному підрозділу територіального органу Держгеокадастру,	Адміністратор центру надання адміністративних послуг	В	В день реєстрації заяви
3.	Реєстрація заяви у системі документообігу відповідного структурного підрозділу територіального органу Держгеокадастру, передача документів до Державного кадастрового реєстратора	Спеціаліст відповідного структурного підрозділу територіального органу Держгеокадастру	В	В день реєстрації заяви
4.	Прийняття заяви в електронній формі за кваліфікованим електронним підписом (печаткою) заявника, надісланої через Публічну кадастрову карту або з використанням Єдиного державного вебпорталу електронних послуг, у тому числі через веб-сторінку Держгеокадастру).	Державний кадастровий реєстратор	В	В день надходження заяви в електронній формі до відповідного структурного підрозділу територіального органу Держгеокадастру в порядку черговості



	За допомогою програмного забезпечення Державного земельного кадастру заявнику повідомляється про прийняття заяви та присвоєний їй реєстраційний номер			
5.	<p>Внесення до Державного земельного кадастру даних:</p> <ol style="list-style-type: none"> 1) реєстраційний номер заяви (запиту); 2) дата реєстрації заяви (запиту); 3) відомості про особу, яка звернулася із заявою (запитом); 4) кадастровий номер (за наявності) та місце розташування земельної ділянки або дані про інший об'єкт Державного земельного кадастру, щодо якого здійснено запит; 5) підстави для надання відповідної інформації з посиланням на норму закону, яка передбачає право відповідного органу державної влади, органу місцевого самоврядування запитувати таку інформацію, а також реквізити справи, у зв'язку з якою виникла потреба в отриманні інформації (якщо запит здійснено органом державної влади, органом місцевого самоврядування); 6) відомості про оплату послуг з надання відомостей з Державного земельного кадастру або про їх безоплатне надання з посиланням на відповідну норму закону; 7) відомості (у разі наявності) про Державного кадастрового реєстратора, який прийняв заяву (запит). <p>Створення електронної копії заяви у Державному земельному кадастрі.</p>	Державний кадастровий реєстратор	В	Не пізніше першого робочого дня з дня реєстрації заяви у відповідному структурному підрозділі територіального органу Держгеокадастру
6.	Формування витягу з Державного земельного кадастру про землі в межах території адміністративно-територіальних одиниць за визначеною формою за допомогою програмного забезпечення	Державний кадастровий реєстратор	В	Не пізніше дев'ятого робочого дня з дня реєстрації заяви у відповідному структурному підрозділі



	Державного земельного кадастру або формування повідомлення про відмову у наданні відомостей з Державного земельного кадастру за визначеною формою за допомогою програмного забезпечення Державного земельного кадастру.			територіального органу Держгеокадастру
7.	За бажанням заявника у разі подання заяви в електронній формі надсилання витягу з Державного земельного кадастру про землі в межах території адміністративно-територіальних одиниць або повідомлення про відмову у наданні відомостей з Державного земельного кадастру у формі електронного документа засобами телекомунікаційного зв'язку	Державний кадастровий реєстратор	В	Не пізніше десятого робочого дня з дня реєстрації заяви у відповідному структурному підрозділі територіального органу Держгеокадастру
8.	Передає витяг з Державного земельного кадастру про землі в межах території адміністративно-територіальних одиниць у паперовому вигляді або повідомлення про відмову у наданні відомостей з Державного земельного кадастру у паперовому вигляді до спеціаліста відповідного структурного підрозділу територіального органу Держгеокадастру для проставлення у системі документообігу позначки про виконання послуги та передачі його до центру надання адміністративних послуг	Державний кадастровий реєстратор	В	Не пізніше десятого робочого дня з дня реєстрації заяви у відповідному структурному підрозділі територіального органу Держгеокадастру
9.	Проставляє у системі документообігу відповідного структурного підрозділу територіального органу Держгеокадастру позначку про виконання послуги та передає витяг з Державного земельного кадастру про землі в межах території адміністративно-територіальних одиниць у паперовому вигляді або повідомлення про відмову у наданні відомостей з Державного	Спеціаліст відповідного структурного підрозділу територіального органу Держгеокадастру	В	Не пізніше десятого робочого дня з дня реєстрації заяви у відповідному структурному підрозділі територіального органу Держгеокадастру



	земельного кадастру у паперовому вигляді до центру надання адміністративних послуг			
10.	Видача замовнику витягу з Державного земельного кадастру про землі в межах території адміністративно-територіальних одиниць у паперовому вигляді або повідомлення про відмову у наданні відомостей з Державного земельного кадастру у паперовому вигляді	Адміністратор центру надання адміністративних послуг	В	В день звернення заявника після отримання витягу з Державного земельного кадастру про землі в межах адміністративно-територіальних одиниць або повідомлення про відмову у наданні відомостей з Державного земельного кадастру
Загальна кількість днів надання послуги –				10 робочих днів
Загальна кількість днів надання послуги (передбачена законодавством) –				10 робочих днів

Примітка: дії або бездіяльність посадової особи територіального органу Держгеокадастру, адміністратора центру надання адміністративних послуг можуть бути оскаржені до суду в порядку, встановленому законом;

рішення, дії або бездіяльність Державного кадастрового реєстратора можуть бути оскаржені: до територіального органу Держгеокадастру на території дії повноважень відповідного Державного кадастрового реєстратора, а також до Держгеокадастру, у порядку, встановленому Кабінетом Міністрів України; до суду в порядку, встановленому Кодексом адміністративного судочинства України.

Умовні позначки: В – виконує, У – бере участь, П – погоджує, З – затверджує.



ТЕХНОЛОГІЧНА КАРТКА

адміністративної послуги з надання відомостей з Державного земельного кадастру у формі витягів з Державного земельного кадастру про обмеження у використанні земель

№ з/п	Етапи послуги	Відповідальна посадова особа і структурний підрозділ	Дія (В, У, П, З)	Термін виконання (днів)
1.	Прийом та реєстрація заяви суб'єкта звернення в центрі надання адміністративних послуг (крім заяв в електронній формі за кваліфікованим електронним підписом (печаткою) заявника, які надсилаються через Публічну кадастрову карту або з використанням Єдиного державного вебпорталу електронних послуг, у тому числі через веб-сторінку Держгеокадастру).	Адміністратор центру надання адміністративних послуг	В	Протягом одного робочого дня (Заяви реєструються в день їх надходження в порядку черговості)
2.	Передача заяви відповідному структурному підрозділу територіального органу Держгеокадастру,	Адміністратор центру надання адміністративних послуг	В	В день реєстрації заяви
3.	Реєстрація заяви у системі документообігу відповідного структурного підрозділу територіального органу Держгеокадастру, передача документів до Державного кадастрового реєстратора	Спеціаліст відповідного структурного підрозділу територіального органу Держгеокадастру	В	В день реєстрації заяви
4.	Прийняття заяви в електронній формі за кваліфікованим електронним підписом (печаткою) заявника, надісланої через Публічну кадастрову карту або з використанням Єдиного державного вебпорталу електронних послуг, у тому числі через веб-сторінку Держгеокадастру). За допомогою програмного	Державний кадастровий реєстратор	В	В день надходження заяви в електронній формі до відповідного структурного підрозділу територіального органу Держгеокадастру в порядку



	забезпечення Державного земельного кадастру заявнику повідомляється про прийняття заяви та присвоєний їй реєстраційний номер			черговості
5.	<p>Внесення до Державного земельного кадастру даних:</p> <ol style="list-style-type: none"> 1) реєстраційний номер заяви; 2) дата реєстрації заяви; 3) відомості про особу, яка звернулася із заявою (запитом); 4) кадастровий номер (за наявності) та місцезнаходження земельної ділянки, щодо якої подано заяву; 5) підстави для надання відповідної інформації з посиланням на норму закону, яка передбачає право відповідного органу державної влади, органу місцевого самоврядування запитувати таку інформацію, а також реквізити справи, у зв'язку з якою виникла потреба в отриманні інформації (якщо запит здійснено органом державної влади, органом місцевого самоврядування); 6) відомості про оплату послуг з надання відомостей з Державного земельного кадастру або про їх безоплатне надання з посиланням на відповідну норму закону; 7) відомості про Державного кадастрового реєстратора, який прийняв заяву. <p>Створення електронної копії заяви у Державному земельному кадастрі.</p>	Державний кадастровий реєстратор	В	Не пізніше першого робочого дня з дня реєстрації заяви у відповідному структурному підрозділі територіального органу Держгеокадастру
6.	Формування витягу з Державного земельного кадастру про обмеження у використанні земель за визначеною формою за допомогою програмного	Державний кадастровий реєстратор	В	Не пізніше дев'ятого робочого дня з дня реєстрації заяви у відповідному



	забезпечення Державного земельного кадастру або формування повідомлення про відмову у наданні відомостей з Державного земельного кадастру за визначеною формою за допомогою програмного забезпечення Державного земельного кадастру.			структурному підрозділі територіального органу Держгеокадастру
7.	За бажанням заявника у разі подання заяви в електронній формі надсилання витягу з Державного земельного кадастру про обмеження у використанні земель або повідомлення про відмову у наданні відомостей з Державного земельного кадастру у формі електронного документа засобами телекомунікаційного зв'язку	Державний кадастровий реєстратор	В	Не пізніше десятого робочого дня з дня реєстрації заяви у відповідному структурному підрозділі територіального органу Держгеокадастру
8.	Передає витяг з Державного земельного кадастру про обмеження у використанні земель у паперовому вигляді або повідомлення про відмову у наданні відомостей з Державного земельного кадастру у паперовому вигляді до спеціаліста відповідного структурного підрозділу територіального органу Держгеокадастру для проставлення у системі документообігу позначки про виконання послуги та передачі його до центру надання адміністративних послуг	Державний кадастровий реєстратор	В	Не пізніше десятого робочого дня з дня реєстрації заяви у відповідному структурному підрозділі територіального органу Держгеокадастру
9.	Проставляє у системі документообігу відповідного структурного підрозділу територіального органу Держгеокадастру позначку про виконання послуги та передає витяг з Державного	Спеціаліст відповідного структурного підрозділу територіального органу Держгеокадастру	В	Не пізніше десятого робочого дня з дня реєстрації заяви у відповідному структурному



	земельного кадастру про обмеження у використанні земель у паперовому вигляді або повідомлення про відмову у наданні відомостей з Державного земельного кадастру у паперовому вигляді до центру надання адміністративних послуг			підрозділі територіального органу Держгеокадастру
10.	Видача замовнику витягу з Державного земельного кадастру про обмеження у використанні земель у паперовому вигляді або повідомлення про відмову у наданні відомостей з Державного земельного кадастру у паперовому вигляді	Адміністратор центру надання адміністративних послуг	В	В день звернення заявника після отримання витягу з Державного земельного кадастру про обмеження у використанні земель або повідомлення про відмову у наданні відомостей з Державного земельного кадастру
Загальна кількість днів надання послуги –				10 робочих днів
Загальна кількість днів надання послуги (передбачена законодавством) –				10 робочих днів

Примітка: дії або бездіяльність посадової особи територіального органу Держгеокадастру, адміністратора центру надання адміністративних послуг можуть бути оскаржені до суду в порядку, встановленому законом;

рішення, дії або бездіяльність Державного кадастрового реєстратора можуть бути оскаржені: до територіального органу Держгеокадастру на території дії повноважень відповідного Державного кадастрового реєстратора, а також до Держгеокадастру, у порядку, встановленому Кабінетом Міністрів України; до суду в порядку, встановленому Кодексом адміністративного судочинства України.


Умовні позначки: В – виконує, У – бере участь, П – погоджує, З – затверджує.



ТЕХНОЛОГІЧНА КАРТКА

адміністративної послуги з надання відомостей з Державного земельного кадастру у формі довідок, що містять узагальнену інформацію про землі (території)

№ з/п	Етапи послуги	Відповідальна посадова особа і структурний підрозділ	Дія (В, У, П, З)	Термін виконання (днів)
1.	<p>Прийом та реєстрація заяви суб'єкта звернення в центрі надання адміністративних послуг (крім заяв в електронній формі за кваліфікованим електронним підписом (печаткою) заявника, які надсилаються через Публічну кадастрову карту або з використанням Єдиного державного вебпорталу електронних послуг, у тому числі через веб-сторінку Держгеокадастру).</p>	<p>Адміністратор центру надання адміністративних послуг</p>	<p>В</p>	<p>Протягом одного робочого дня (Заяви реєструються в день їх надходження в порядку черговості)</p>
2.	<p>Передача заяви відповідному структурному підрозділу територіального органу Держгеокадастру</p>	<p>Адміністратор центру надання адміністративних послуг</p>	<p>В</p>	<p>В день реєстрації заяви</p>
3.	<p>Реєстрація заяви у системі документообігу відповідного структурного підрозділу територіального органу Держгеокадастру, передача документів до Державного кадастрового реєстратора</p>	<p>Спеціаліст відповідного структурного підрозділу територіального органу Держгеокадастру</p>	<p>В</p>	<p>В день реєстрації заяви</p>
4.	<p>Прийняття заяви в електронній формі за кваліфікованим електронним підписом (печаткою) заявника, надісланої через Публічну кадастрову карту або з використанням Єдиного державного вебпорталу електронних послуг, у тому</p>	<p>Державний кадастровий реєстратор</p>	<p>В</p>	<p>В день надходження заяви в електронній формі до відповідного структурного підрозділу Держгеокадастру</p>



	числі через веб-сторінку Держгеокадастру). За допомогою програмного забезпечення Державного земельного кадастру заявнику повідомляється про прийняття заяви та присвоєний їй реєстраційний номер			в порядку черговості
5.	Внесення до Державного земельного кадастру даних: 1) реєстраційний номер заяви (запиту); 2) дата реєстрації заяви (запиту); 3) відомості про особу, яка звернулася із заявою (запитом); 4) кадастровий номер (за наявності) та місце розташування земельної ділянки або дані про інший об'єкт Державного земельного кадастру, щодо якого здійснено запит; 5) підстави для надання відповідної інформації з посиланням на норму закону, яка передбачає право відповідного органу державної влади, органу місцевого самоврядування запитувати таку інформацію, а також реквізити справи, у зв'язку з якою виникла потреба в отриманні інформації (якщо запит здійснено органом державної влади, органом місцевого самоврядування); 6) відомості про оплату послуг з надання відомостей з Державного земельного кадастру або про їх безоплатне надання з посиланням на відповідну норму закону; 7) відомості (у разі наявності) про Державного кадастрового реєстратора, який прийняв заяву (запит).	Державний кадастровий реєстратор	В	Не пізніше першого робочого дня з дня реєстрації заяви у відповідному структурному підрозділі територіального органу Держгеокадастру



	Створення електронної копії заяви у Державному земельному кадастрі.			
6.	Формування довідки, що містить узагальнену інформацію про землі (території) за визначеною формою за допомогою програмного забезпечення Державного земельного кадастру або формування повідомлення про відмову у наданні відомостей з Державного земельного кадастру за визначеною формою за допомогою програмного забезпечення Державного земельного кадастру.	Державний кадастровий реєстратор	В	Не пізніше дев'ятого робочого дня з дня реєстрації заяви у відповідному структурному підрозділі територіального органу Держгеокадастру
7.	Підписання довідки, що містить узагальнену інформацію про землі (території) у паперовому вигляді або повідомлення про відмову у наданні відомостей з Державного земельного кадастру у паперовому вигляді та засвідчення підпису власною печаткою, а у разі, коли довідка надається в електронній формі, - посвідчення власним кваліфікованим електронним підписом.	Державний кадастровий реєстратор	З	Не пізніше десятого робочого дня з дня реєстрації заяви у відповідному структурному підрозділі територіального органу Держгеокадастру
8.	За бажанням заявника у разі подання заяви в електронній формі надсилання довідки, що містить узагальнену інформацію про землі (території), або повідомлення про відмову у наданні відомостей з Державного земельного кадастру у формі електронного документа засобами телекомунікаційного зв'язку	Державний кадастровий реєстратор	В	Не пізніше десятого робочого дня з дня реєстрації заяви у відповідному структурному підрозділі Держгеокадастру



9.	<p>Передає довідку, що містить узагальнену інформацію про землі (території) у паперовому вигляді або повідомлення про відмову у наданні відомостей з Державного земельного кадастру у паперовому вигляді до спеціаліста відповідного структурного підрозділу територіального органу Держгеокадастру для проставлення у системі документообігу позначки про виконання послуги та передачі його до центру надання адміністративних послуг</p>	Державний кадастровий реєстратор	В	<p>Не пізніше десятого робочого дня з дня реєстрації заяви у відповідному структурному підрозділі територіального органу Держгеокадастру</p>
10.	<p>Проставляє у системі документообігу відповідного структурного підрозділу територіального органу Держгеокадастру позначку про виконання послуги та передає довідку, що містить узагальнену інформацію про землі (території) у паперовому вигляді або повідомлення про відмову у наданні відомостей з Державного земельного кадастру у паперовому вигляді до центру надання адміністративних послуг</p>	Спеціаліст відповідного структурного підрозділу територіального органу Держгеокадастру	В	<p>Не пізніше десятого робочого дня з дня реєстрації заяви у відповідному структурному підрозділі територіального органу Держгеокадастру</p>
11.	<p>Видача замовнику довідки, що містить узагальнену інформацію про землі (території) у паперовому вигляді або повідомлення про відмову у наданні відомостей з Державного земельного кадастру у паперовому вигляді</p>	Адміністратор центру надання адміністративних послуг	В	<p>В день звернення заявника після отримання довідки, що містить узагальнену інформацію про землі (території) або повідомлення про відмову у наданні відомостей з Державного земельного кадастру</p>



Загальна кількість днів надання послуги –	10 робочих днів
Загальна кількість днів надання послуги (передбачена законодавством) –	10 робочих днів

Примітка: дії або бездіяльність посадової особи територіального органу Держгеокадастру, адміністратора центру надання адміністративних послуг можуть бути оскаржені до суду в порядку, встановленому законом;

рішення, дії або бездіяльність Державного кадастрового реєстратора можуть бути оскаржені: до територіального органу Держгеокадастру на території дії повноважень відповідного Державного кадастрового реєстратора, а також до Держгеокадастру, у порядку, встановленому Кабінетом Міністрів України; до суду в порядку, встановленому Кодексом адміністративного судочинства України.

Умовні позначки: В – виконує; У – бере участь; П – погоджує; З – затверджує.



ТЕХНОЛОГІЧНА КАРТКА

адміністративної послуги з надання відомостей з Державного земельного кадастру у формі вкопійовань з картографічної основи Державного земельного кадастру, кадастрової карти (плану)

№ з/п	Етапи послуги	Відповідальна посадова особа і структурний підрозділ	Дія (В, У, П, З)	Термін виконання (днів)
1.	Прийом та реєстрація заяви суб'єкта звернення в центрі надання адміністративних послуг (крім заяв в електронній формі за кваліфікованим електронним підписом (печаткою) заявника, які надсилаються через Публічну кадастрову карту або з використанням Єдиного державного вебпорталу електронних послуг, у тому числі через веб-сторінку Держгеокадастру).	Адміністратор центру надання адміністративних послуг	В	Протягом одного робочого дня (Заяви реєструються в день їх надходження в порядку черговості)
2.	Передача заяви відповідному структурному підрозділу територіального органу Держгеокадастру	Адміністратор центру надання адміністративних послуг	В	В день реєстрації заяви
3.	Реєстрація заяви у системі документообігу відповідного структурного підрозділу територіального органу Держгеокадастру, передача документів до Державного кадастрового реєстратора	Спеціаліст відповідного структурного підрозділу територіального органу Держгеокадастру	В	В день реєстрації заяви
4.	Прийняття заяви в електронній формі за кваліфікованим електронним підписом (печаткою) заявника, надісланої через Публічну кадастрову карту або з використанням Єдиного державного вебпорталу електронних послуг, у тому числі через веб-сторінку Держгеокадастру.	Державний кадастровий реєстратор	В	В день надходження заяви в електронній формі до відповідного структурного підрозділу територіального органу Держгеокадастру в порядку черговості



	За допомогою програмного забезпечення Державного земельного кадастру заявнику повідомляється про прийняття заяви та присвоєний їй реєстраційний номер			
5.	<p>Внесення до Державного земельного кадастру даних:</p> <ol style="list-style-type: none"> 1) реєстраційний номер заяви (запиту); 2) дата реєстрації заяви (запиту); 3) відомості про особу, яка звернулася із заявою (запитом); 4) кадастровий номер (за наявності) та місце розташування земельної ділянки або дані про інший об'єкт Державного земельного кадастру, щодо якого здійснено запит; 5) підстави для надання відповідної інформації з посиланням на норму закону, яка передбачає право відповідного органу державної влади, органу місцевого самоврядування запитувати таку інформацію, а також реквізити справи, у зв'язку з якою виникла потреба в отриманні інформації (якщо запит здійснено органом державної влади, органом місцевого самоврядування); 6) відомості про оплату послуг з надання відомостей з Державного земельного кадастру або про їх безоплатне надання з посиланням на відповідну норму закону; 7) відомості (у разі наявності) про Державного кадастрового реєстратора, який прийняв заяву (запит). <p>Створення електронної копії заяви у Державному земельному кадастрі.</p>	Державний кадастровий реєстратор	В	Не пізніше першого робочого дня з дня реєстрації заяви у відповідному структурному підрозділі територіального органу Держгеокадастру



6.	Формування вкопійовання з картографічної основи Державного земельного кадастру, кадастрової карти (плану) за визначеною формою за допомогою програмного забезпечення Державного земельного кадастру або формування повідомлення про відмову у наданні відомостей з Державного земельного кадастру за визначеною формою за допомогою програмного забезпечення Державного земельного кадастру.	Державний кадастровий реєстратор	В	Не пізніше другого робочого дня з дня реєстрації заяви у відповідному структурному підрозділі територіального органу Держгеокадастру
7.	Підписання вкопійовання з картографічної основи Державного земельного кадастру, кадастрової карти (плану) у паперовому вигляді або повідомлення про відмову у наданні відомостей з Державного земельного кадастру у паперовому вигляді та засвідчення підпису власною печаткою, а у разі, коли вкопійовання надається в електронній формі, - посвідчення його власним кваліфікованим електронним підписом.	Державний кадастровий реєстратор	З	Не пізніше третього робочого дня з дня реєстрації заяви у відповідному структурному підрозділі територіального органу Держгеокадастру
8.	За бажанням заявника у разі подання заяви в електронній формі надсилання вкопійовання з картографічної основи Державного земельного кадастру, кадастрової карти (плану) або повідомлення про відмову у наданні відомостей з Державного земельного кадастру у формі електронного документа засобами телекомунікаційного зв'язку	Державний кадастровий реєстратор	В	Не пізніше третього робочого дня з дня реєстрації заяви в Держгеокадастрі
9.	Передає вкопійовання з	Державний	В	Не пізніше



	<p>картографічної основи Державного земельного кадастру, кадастрової карти (плану) у паперовому вигляді або повідомлення про відмову у наданні відомостей з Державного земельного кадастру у паперовому вигляді до спеціаліста відповідного структурного підрозділу територіального органу Держгеокадастру для проставлення у системі документообігу позначки про виконання послуги та передачі його до центру надання адміністративних послуг</p>	<p>кадастровий реєстратор</p>		<p>третього робочого дня з дня реєстрації заяви у відповідному структурному підрозділі територіального органу Держгеокадастру</p>
10.	<p>Проставляє у системі документообігу відповідного структурного підрозділу територіального органу Держгеокадастру позначку про виконання послуги та передає вкопіювання з картографічної основи Державного земельного кадастру, кадастрової карти (плану) у паперовому вигляді або повідомлення про відмову у наданні відомостей з Державного земельного кадастру у паперовому вигляді до центру надання адміністративних послуг</p>	<p>Спеціаліст відповідного структурного підрозділу територіального органу Держгеокадастру</p>	В	<p>Не пізніше третього робочого дня з дня реєстрації заяви у відповідному структурному підрозділі територіального органу Держгеокадастру</p>
11.	<p>Видача замовнику вкопіювання з картографічної основи Державного земельного кадастру, кадастрової карти (плану) у паперовому вигляді або повідомлення про відмову у наданні відомостей з Державного земельного кадастру у паперовому вигляді</p>	<p>Адміністратор центру надання адміністративних послуг</p>	В	<p>В день звернення заявника після отримання вкопіювання з картографічної основи Державного земельного кадастру, кадастрової карти (плану) або повідомлення про відмову у наданні відомостей з Державного земельного</p>



				кадастру
Загальна кількість днів надання послуги –				3 робочих дні
Загальна кількість днів надання послуги (передбачена законодавством) –				3 робочих дні

Примітка: дії або бездіяльність посадової особи територіального органу Держгеокадастру, адміністратора центру надання адміністративних послуг можуть бути оскаржені до суду в порядку, встановленому законом;

рішення, дії або бездіяльність Державного кадастрового реєстратора можуть бути оскаржені: до територіального органу Держгеокадастру на території дії повноважень відповідного Державного кадастрового реєстратора, а також до Держгеокадастру, у порядку, встановленому Кабінетом Міністрів України; до суду в порядку, встановленому Кодексом адміністративного судочинства України.

Умовні позначки: В – виконує; У – бере участь; П – погоджує; З – затверджує.



ТЕХНОЛОГІЧНА КАРТКА

адміністративної послуги з надання відомостей з Державного земельного кадастру у формі копій документів, що створюються під час ведення Державного земельного кадастру

№ з/п	Етапи послуги	Відповідальна посадова особа і структурний підрозділ	Дія (В, У, П, З)	Термін виконання (днів)
1.	Прийом та реєстрація заяви суб'єкта звернення в центрі надання адміністративних послуг (крім заяв в електронній формі за кваліфікованим електронним підписом (печаткою) заявника, які надсилаються через Публічну кадастрову карту або з використанням Єдиного державного вебпорталу електронних послуг, у тому числі через веб-сторінку Держгеокадастру).	Адміністратор центру надання адміністративних послуг	В	Протягом одного робочого дня (Заяви реєструються в день їх надходження в порядку черговості)
2.	Передача заяви відповідному структурному підрозділу територіального органу Держгеокадастру	Адміністратор центру надання адміністративних послуг	В	В день реєстрації заяви
3.	Реєстрація заяви у системі документообігу відповідного структурного підрозділу територіального органу Держгеокадастру, передача документів до Державного кадастрового реєстратора	Спеціаліст відповідного структурного підрозділу територіального органу Держгеокадастру	В	В день реєстрації заяви
4.	Прийняття заяви в електронній формі за кваліфікованим електронним підписом (печаткою) заявника, надісланої через Публічну кадастрову карту або з використанням Єдиного державного вебпорталу електронних послуг, у тому числі через веб-сторінку Держгеокадастру. За допомогою програмного забезпечення Державного земельного кадастру заявнику повідомляється про прийняття заяви та присвоєний їй реєстраційний номер	Державний кадастровий реєстратор	В	В день надходження заяви в електронній формі до відповідного структурного підрозділу територіального органу Держгеокадастру в порядку черговості
5.	Внесення до Державного земельного кадастру даних: 1) реєстраційний номер заяви (запиту); 2) дата реєстрації заяви (запиту); 3) відомості про особу, яка звернулася із заявою (запитом); 4) кадастровий номер (за наявності) та місце розташування земельної ділянки	Державний кадастровий реєстратор	В	Не пізніше першого робочого дня з дня реєстрації заяви у відповідному структурному підрозділі територіального органу



	<p>або дані про інший об'єкт Державного земельного кадастру, щодо якого здійснено запит;</p> <p>5) підстави для надання відповідної інформації з посиланням на норму закону, яка передбачає право відповідного органу державної влади, органу місцевого самоврядування запитувати таку інформацію, а також реквізити справи, у зв'язку з якою виникла потреба в отриманні інформації (якщо запит здійснено органом державної влади, органом місцевого самоврядування);</p> <p>6) відомості про оплату послуг з надання відомостей з Державного земельного кадастру або про їх безоплатне надання з посиланням на відповідну норму закону;</p> <p>7) відомості (у разі наявності) про Державного кадастрового реєстратора, який прийняв заяву (запит). Створення електронної копії заяви у Державному земельному кадастрі.</p>			Держгеокадастру
6.	<p>Формування копій документів, що створюються під час ведення Державного земельного кадастру та/або витягів з них за визначеними формами за допомогою програмного забезпечення Державного земельного кадастру у двох примірниках; або формування повідомлення про відмову у наданні відомостей з Державного земельного кадастру за визначеною формою за допомогою програмного забезпечення Державного земельного кадастру.</p>	Державний кадастровий реєстратор	В	Не пізніше дев'ятого робочого дня з дня реєстрації заяви у відповідному структурному підрозділі територіального органу Держгеокадастру
7.	<p>Підписання копії документа, що створюється під час ведення Державного земельного кадастру та/або витягу з нього у паперовому вигляді або повідомлення про відмову у наданні відомостей з Державного земельного кадастру у паперовому вигляді та засвідчення підпису власною печаткою, а у разі, коли копія документа Державного земельного кадастру або витяг з нього надається в електронній формі, - посвідчує його власним кваліфікованим електронним підписом.</p>	Державний кадастровий реєстратор	З	Не пізніше десятого робочого дня з дня реєстрації заяви у відповідному структурному підрозділі територіального органу Держгеокадастру



8.	За бажанням заявника у разі подання заяви в електронній формі надсилання копії документа, що створюється під час ведення Державного земельного кадастру та/або витягу з нього у паперовому вигляді або повідомлення про відмову у наданні відомостей з Державного земельного кадастру у формі електронного документа засобами телекомунікаційного зв'язку	Державний кадастровий реєстратор	В	Не пізніше десятого робочого дня з дня реєстрації заяви у відповідному структурному підрозділі територіального органу Держгеокадастру
9.	Передає сформовані для видачі заявнику копію документа, що створюється під час ведення Державного земельного кадастру та/або витягу з нього у паперовому вигляді або повідомлення про відмову у наданні відомостей з Державного земельного кадастру у паперовому вигляді до спеціаліста відповідного структурного підрозділу територіального органу Держгеокадастру для проставлення у системі документообігу позначки про виконання послуги та передачі їх до центру надання адміністративних послуг.	Державний кадастровий реєстратор	В	Не пізніше десятого робочого дня з дня реєстрації заяви у відповідному структурному підрозділі територіального органу Держгеокадастру
10.	Проставляє у системі документообігу відповідного структурного підрозділу територіального органу Держгеокадастру позначку про виконання послуги та передає копію документа, що створюється під час ведення Державного земельного кадастру та/або витягу з нього у паперовому вигляді або повідомлення про відмову у наданні відомостей з Державного земельного кадастру у паперовому вигляді до центру надання адміністративних послуг	Спеціаліст відповідного структурного підрозділу територіального органу Держгеокадастру	В	Не пізніше десятого робочого дня з дня реєстрації заяви у відповідному структурному підрозділі територіального органу Держгеокадастру
11.	Видача замовнику копії документа, що створюється під час ведення Державного земельного кадастру та/або витягу з нього у паперовому вигляді або повідомлення про відмову у наданні відомостей з Державного земельного кадастру у паперовому вигляді	Адміністратор центру надання адміністративних послуг	В	В день звернення заявника після отримання копії документа, що створюється під час ведення Державного земельного кадастру та/або витягу з нього або повідомлення про відмову у наданні відомостей з Державного



				земельного кадастру
Загальна кількість днів надання послуги –				10 робочих днів
Загальна кількість днів надання послуги (передбачена законодавством) –				10 робочих днів

Примітка: дії або бездіяльність посадової особи територіального органу Держгеокадастру, адміністратора центру надання адміністративних послуг можуть бути оскаржені до суду в порядку, встановленому законом;

рішення, дії або бездіяльність Державного кадастрового реєстратора можуть бути оскаржені: до територіального органу Держгеокадастру на території дії повноважень відповідного Державного кадастрового реєстратора, а також до Держгеокадастру, у порядку, встановленому Кабінетом Міністрів України; до суду в порядку, встановленому Кодексом адміністративного судочинства України.

Умовні позначки: В – виконує; У – бере участь; П – погоджує; З – затверджує.



ТЕХНОЛОГІЧНА КАРТКА

адміністративної послуги виправлення технічної помилки у відомостях з Державного земельного кадастру, допущеної органом, що здійснює його ведення, з видачею витягу

№ з/п	Етапи послуги	Відповідальна посадова особа і структурний підрозділ	Дія (В, У, П, З)	Термін виконання (днів)
1.	<p>Приєм пакета документів суб'єкта звернення: повідомлення про виявлення технічної помилки, документів, що містять зазначені у повідомленні технічні помилки, та документів, що підтверджують такі помилки і містять правильну редакцію відповідних відомостей (крім документів, поданих заявником із заявою в електронній формі з накладенням кваліфікованого електронного підпису (печатки) з використанням Єдиного державного вебпорталу електронних послуг, у тому числі через окрему офіційну веб-сторінку Держгеокадастру, що забезпечує формування та подання заяви (у тому числі з Державного аграрного реєстру), їх реєстрація в центрі надання адміністративних послуг.</p>	<p>Адміністратор центру надання адміністративних послуг</p>	<p>В</p>	<p>Протягом одного робочого дня (повідомлення реєструються в день їх надходження в порядку черговості)</p>
2.	<p>Передача пакета документів з повідомленням відповідному структурному підрозділу територіального органу Держгеокадастру</p>	<p>Адміністратор центру надання адміністративних послуг</p>	<p>В</p>	<p>В день реєстрації повідомлення</p>
3.	<p>Приєм пакета документів, реєстрація повідомлення у системі документообігу відповідного структурного підрозділу територіального органу Держгеокадастру,</p>	<p>Спеціаліст відповідного структурного підрозділу територіального органу</p>	<p>В</p>	<p>В день реєстрації повідомлення</p>



	передача документів до Державного кадастрового реєстратора	Держгеокадастру		
4.	<p>Прийняття пакета документів, поданих суб'єктом звернення із повідомленням в електронній формі з накладенням кваліфікованого електронного підпису (печатки) з використанням Єдиного державного вебпорталу електронних послуг, у тому числі через окрему офіційну веб-сторінку Держгеокадастру, що забезпечує формування та подання заяви (у тому числі з Державного аграрного реєстру).</p> <p>За допомогою програмного забезпечення Державного земельного кадастру заявнику повідомляється про прийняття заяви та присвоєний їй реєстраційний номер</p>	Державний кадастровий реєстратор	В	В день надходження повідомлення в електронній формі до відповідного структурного підрозділу територіального органу Держгеокадастру в порядку черговості
5.	<p>Перевіряє:</p> <ul style="list-style-type: none"> – форму та зміст повідомлення про виявлення технічної помилки; – наявність документів, що містять зазначені у повідомленні технічні помилки, та документів, що підтверджують такі помилки і містять правильну редакцію відповідних відомостей. <p>Створює електронні копії повідомлень за допомогою програмного забезпечення Державного земельного кадастру.</p> <p>Вносить до Державного земельного кадастру такі дані: реєстраційний номер повідомлення; дата реєстрації повідомлення; відомості про особу, яка звернулася з повідомленням, зазначені у підпункті 3 пункту</p>	Державний кадастровий реєстратор	В	Не пізніше одного робочого дня з дня реєстрації повідомлення у відповідному структурному підрозділі територіального органу Держгеокадастру



	<p>72 цього Порядку; відомості про документ, в якому виявлено технічну помилку (витяг, довідку з Державного земельного кадастру, вкопійовання з картографічних матеріалів Державного земельного кадастру), а саме: назва, реєстраційний номер та дата видачі;</p> <p>суть виявлених помилок; відомості про Державного кадастрового реєстратора, який прийняв повідомлення</p>		
6.	<p>Виправлення відомостей у Державному земельному кадастрі.</p> <p>Виконує:</p> <p>перевірку відомостей Державного земельного кадастру на відповідність інформації, що міститься в документах, які є підставою для внесення таких відомостей, щодо визначення помилок; виправлення помилки; формування за допомогою програмного забезпечення Державного земельного кадастру протоколу виправлення помилки за визначеною формою; на аркуші документа у паперовій формі, в якому виявлено технічну помилку, робить позначку про наявність та виправлення помилки за визначеною формою, а на аркуші документа в електронній формі – робить відповідну електронну позначку за власним кваліфікованим електронним підписом. Документ у паперовій формі, що містить виправлені відомості, разом з протоколом виправлення помилки та повідомленням про виявлення технічної помилки</p>	Державний кадастровий реєстратор	<p>В</p> <p>Не пізніше одного робочого дня з дня реєстрації повідомлення у відповідному структурному підрозділі територіального органу Держгеокадастру або не пізніше наступного дня у разі формування письмового повідомлення про виправлення помилки заінтересованим особам за визначеною формою (у тому числі власників, користувачів земельних ділянок, а також третіх осіб, інтересів яких стосувалося виправлення помилок)</p>



	<p>(за наявності) долучає до документа, в якому виявлено технічну помилку, і зберігається разом з ним; готує заміну документа, в якому виявлено помилку (витяг, довідку з Державного земельного кадастру, вкопіювання з картографічних матеріалів Державного земельного кадастру) заявникові за його бажанням; готує письмове повідомлення про виправлення помилки заінтересованим особам; приймає рішення про відмову у виправленні помилки відповідно до вимог Порядку ведення Державного земельного кадастру.</p>			
7.	<p>Формує для видачі заявнику пакет документів за результатами розгляду повідомлення: протокол виправлення помилки; письмове повідомлення про виправлення помилки заінтересованим особам; документ на заміну документа, в якому виявлено помилку (за бажанням заявника); відмова у виправленні помилки.</p> <p>Підписує протокол виправлення помилки та засвідчує свій підпис власною печаткою.</p> <p>У разі, коли протокол надається в електронній формі, посвідчує його власним кваліфікованим електронним підписом.</p>	Державний кадастровий реєстратор	В З	<p>Не пізніше одного робочого дня з дня реєстрації повідомлення у відповідному структурному підрозділі територіального органу Держгеокадастру або не пізніше наступного дня у разі формування письмового повідомлення про виправлення помилки заінтересованим особам за визначеною формою (у тому числі власників, користувачів земельних ділянок, а також третіх осіб, інтересів яких стосувалося виправлення</p>



				помилки)
8.	За бажанням заявника надсилає сформований для видачі пакет документів у формі електронного документа засобами телекомунікаційного зв'язку	Державний кадастровий реєстратор	В	Не пізніше одного робочого дня з дня реєстрації повідомлення у відповідному структурному підрозділі територіального органу Держгеокадастру або не пізніше наступного дня у разі формування письмового повідомлення про виправлення помилки заінтересованим особам за визначеною формою (у тому числі власників, користувачів земельних ділянок, а також третіх осіб, інтересів яких стосувалося виправлення помилок)
9.	Передає сформований для видачі заявнику пакет документів до спеціаліста відповідного структурного підрозділу територіального органу Держгеокадастру для проставлення у системі документообігу позначки про виконання послуги та передачі його до центру надання адміністративних послуг	Державний кадастровий реєстратор	В	Не пізніше одного робочого дня з дня реєстрації повідомлення у відповідному структурному підрозділі територіального органу Держгеокадастру або не пізніше наступного дня у разі формування письмового повідомлення про виправлення помилки заінтересованим



				особам за визначеною формою (у тому числі власників, користувачів земельних ділянок, а також третіх осіб, інтересів яких стосувалося виправлення помилок)
10.	Проставляє у системі документообігу відповідного структурного підрозділу територіального органу Держгеокадастру позначку про виконання послуги та передає сформований для видачі заявнику пакет документів до центру надання адміністративних послуг	Спеціаліст відповідного структурного підрозділу територіального органу Держгеокадастру	В	Не пізніше одного робочого дня з дня реєстрації повідомлення у відповідному структурному підрозділі територіального органу Держгеокадастру або не пізніше наступного дня у разі формування письмового повідомлення про виправлення помилки заінтересованим особам за визначеною формою (у тому числі власників, користувачів земельних ділянок, а також третіх осіб, інтересів яких стосувалося виправлення помилок)
11.	Видає заявнику пакет документів сформований за результатами розгляду повідомлення: протокол виправлення помилки; письмове повідомлення про	Адміністратор центру надання адміністративних послуг	В	В день звернення заявника після отримання документів за результатами розгляду повідомлення



	<p>виправлення помилки заінтересованим особам; документ на заміну документа, в якому виявлено помилку (за бажанням заявника); відмова у виправленні помилки.</p> <p>Ознайомлює заявника з повідомленням про виявлення технічної помилки, сформованим за допомогою програмного забезпечення Державного земельного кадастру, та передає підписане повідомлення територіальному органу Держгеокадастру.</p> <p>У разі наявності у сформованому пакеті документів нових аркушів Поземельної книги у паперовій формі із зміненими відомостями, ознайомлює з ними заявника та передає підписані аркуші Поземельної книги із зміненими відомостями територіальному органу Держгеокадастру.</p>		<p>про виявлення помилки</p>
<p>Загальна кількість днів надання послуги –</p>			<p>2 робочих дні</p>
<p>Загальна кількість днів надання послуги (передбачена законодавством) –</p>			<p>2 робочих дні</p>

Примітка: дії або бездіяльність посадової особи територіального органу Держгеокадастру, адміністратора центру надання адміністративних послуг можуть бути оскаржені до суду в порядку, встановленому законом;

рішення, дії або бездіяльність Державного кадастрового реєстратора можуть бути оскаржені: до Держгеокадастру, у порядку, встановленому Кабінетом Міністрів України; до суду в порядку, встановленому Кодексом адміністративного судочинства України.

Умовні позначки: В – виконус; У – бере участь; П – погоджує; З – затверджує.



ТЕХНОЛОГІЧНА КАРТКА

адміністративної послуги з внесення до Державного земельного кадастру відомостей про межі частини земельної ділянки, на яку поширюються права суборенди, сервітуту, з видачею витягу

№ з/п	Етапи послуги	Відповідальна посадова особа і структурний підрозділ	Дія (В, У, П, З)	Термін виконання (днів)
1.	<p>Приєм пакета документів суб'єкта звернення: заяви про внесення відомостей (змін до них) до Державного земельного кадастру про межі частини земельної ділянки, на яку поширюються права суборенди, сервітуту, документів, на підставі яких набувається право суборенди, сервітуту, із зазначенням меж частини земельної ділянки, на яку поширюється таке право, документації із землеустрою щодо встановлення меж частини земельної ділянки, на яку поширюється право суборенди, сервітуту, електронного документа (крім заяв в електронній формі за кваліфікованим електронним підписом (печаткою) заявника, які надсилаються з використанням Єдиного державного вебпорталу електронних послуг, у тому числі через веб-сторінку Держгеокадастру), їх реєстрація в центрі надання адміністративних послуг.</p>	<p>Адміністратор центру надання адміністративних послуг</p>	<p>В</p>	<p>Протягом одного робочого дня (заяви реєструються в день їх надходження в порядку черговості)</p>
2.	<p>Передача пакета документів з заявою відповідному структурному підрозділу територіального органу Держгеокадастру.</p>	<p>Адміністратор центру надання адміністративних послуг</p>	<p>В</p>	<p>В день реєстрації заяви</p>
3.	<p>Приєм пакета документів, реєстрація заяви у системі документообігу відповідного структурного підрозділу територіального органу Держгеокадастру, передача документів до Державного кадастрового реєстратора</p>	<p>Спеціаліст відповідного структурного підрозділу територіального органу Держгеокадастру</p>	<p>В</p>	<p>В день реєстрації заяви</p>



4.	<p>Прийняття пакета документів, поданих заявником із заявою в електронній формі з накладенням кваліфікованого електронного підпису засобами телекомунікаційного зв'язку через Єдиний державний веб-портал електронних послуг, у тому числі через веб-сторінку Держгеокадастру, що забезпечує формування та подання заяви.</p> <p>За допомогою програмного забезпечення Державного земельного кадастру заявнику повідомляється про прийняття заяви та присвоєний їй реєстраційний номер</p>	Державний кадастровий реєстратор	В	В день надходження заяви з пакетом документів в електронній формі до відповідного структурного підрозділу територіального органу Держгеокадастру у в порядку черговості
5.	<p>Перевіряє:</p> <ul style="list-style-type: none"> – форму та зміст заяви; – повноваження особи, що звернулася за адміністративною послугою; – наявність повного пакета документів, необхідних для внесення відомостей (змін до них); – розташування земельної ділянки на території дії повноважень Державного кадастрового реєстратора; – придатність електронного документа для проведення його перевірки за допомогою програмного забезпечення Державного земельного кадастру. 	Державний кадастровий реєстратор	В	Не пізніше першого робочого дня з дня реєстрації заяви у відповідному структурному підрозділі територіального органу Держгеокадастру
6.	<p>У разі невідповідності поданих документів вимогам законодавства формує та підписує повідомлення про відмову у прийнятті заяви про внесення відомостей (змін до них) до Державного земельного кадастру з обґрунтуванням підстав відмови, засвідчує свій підпис власною печаткою.</p>	Державний кадастровий реєстратор	В 3	Не пізніше першого робочого дня з дня реєстрації заяви у відповідному структурному підрозділі територіального органу Держгеокадастру
7.	Передає повідомлення про відмову у прийнятті заяви про внесення	Державний кадастровий	В	Не пізніше першого



	відомостей (змін до них) до Державного земельного кадастру (з документами, які подавались із заявою) до спеціаліста відповідного структурного підрозділу територіального органу Держгеокадастру для проставлення у системі документообігу позначки про виконання послуги та передачі його до центру надання адміністративних послуг	реєстратор		робочого дня з дня реєстрації заяви у відповідному структурному підрозділі територіального органу Держгеокадастру
8.	Проставляє у системі документообігу відповідного структурного підрозділу територіального органу Держгеокадастру позначку про виконання послуги та передає повідомлення про відмову у прийнятті заяви про внесення відомостей (змін до них) до Державного земельного кадастру (з документами, які подавались із заявою) до центру надання адміністративних послуг.	Спеціаліст відповідного структурного підрозділу територіального органу Держгеокадастру	В	Не пізніше першого робочого дня з дня реєстрації заяви у відповідному структурному підрозділі територіального органу Держгеокадастру
9.	Видача замовнику повідомлення про відмову у прийнятті заяви про внесення відомостей (змін до них) до Державного земельного кадастру (з документами, які подавались із заявою).	Адміністратор центру надання адміністративних послуг	В	В день звернення заявника після отримання повідомлення про відмову у прийнятті заяви про внесення відомостей (змін до них) до Державного земельного кадастру
10.	У разі прийняття заяви, вносить до Державного земельного кадастру такі дані: 1) реєстраційний номер заяви; 2) дата реєстрації заяви; 3) відомості про особу, яка звернулася із заявою; 4) кадастровий номер (за наявності) та місце розташування земельної ділянки або дані про інший об'єкт Державного земельного кадастру,	Державний кадастровий реєстратор	В	Не пізніше першого робочого дня з дня реєстрації заяви у відповідному структурному підрозділі територіального органу Держгеокадастру



	<p>щодо якого вносяться відомості згідно з відповідною заявою; 5) стислий зміст заяви; 7) відомості про Державного кадастрового реєстратора, який прийняв заяву.</p>			у
11.	<p>У разі прийняття рішення про внесення до Державного земельного кадастру відомостей про межі частини земельної ділянки, на яку поширюються права суборенди, сервітуту виконує:</p> <ul style="list-style-type: none"> – перевірку електронного документа та за допомогою програмного забезпечення Державного земельного кадастру вносить відомості, які містить електронний документ, до Державного земельного кадастру; – формує витяг з Державного земельного кадастру про земельну ділянку на підтвердження внесення відомостей (змін до них) про земельну ділянку. <p>У разі прийняття рішення про надання відмови у внесенні до Державного земельного кадастру відомостей про межі частини земельної ділянки, на яку поширюються права суборенди, сервітуту виконує:</p> <ul style="list-style-type: none"> – формує рішення про відмову у внесенні до Державного земельного кадастру відомостей про межі частини земельної ділянки, на яку поширюються права суборенди, сервітуту відповідно до вимог Порядку ведення Державного земельного кадастру. 	Державний кадастровий реєстратор	В	Не пізніше тринадцятого робочого дня з дня реєстрації заяви у відповідному структурному підрозділі територіального органу Держгеокадастру
12.	<p>За бажанням заявника у разі подання заяви в електронній формі надсилання витягу з Державного земельного кадастру про земельну ділянку або рішення про відмову у внесенні до Державного земельного кадастру відомостей про межі частини земельної ділянки, на яку поширюються права суборенди, сервітуту у формі електронного</p>	Державний кадастровий реєстратор	В	Не пізніше чотирнадцятого робочого дня з дня реєстрації заяви у відповідному структурному підрозділі територіального органу



	документа засобами телекомунікаційного зв'язку			Держгеокадастру
13.	Передає витяг з Державного земельного кадастру про земельну ділянку або рішення про відмову у внесенні до Державного земельного кадастру відомостей про межі частини земельної ділянки, на яку поширюються права суборенди, сервітуту до спеціаліста відповідного структурного підрозділу територіального органу Держгеокадастру для проставлення у системі документообігу позначки про виконання послуги та передачі його до центру надання адміністративних послуг	Державний кадастровий реєстратор	В	Не пізніше чотирнадцятого робочого дня з дня реєстрації заяви у відповідному структурному підрозділі територіального органу Держгеокадастру
14.	Проставляє у системі документообігу відповідного структурного підрозділу територіального органу Держгеокадастру позначку про виконання послуги та передає витяг з Державного земельного кадастру про земельну ділянку або рішення про відмову у внесенні до Державного земельного кадастру відомостей про межі частини земельної ділянки, на яку поширюються права суборенди, сервітуту до центру надання адміністративних послуг.	Спеціаліст відповідного структурного підрозділу територіального органу Держгеокадастру	В	Не пізніше чотирнадцятого робочого дня з дня реєстрації заяви у відповідному структурному підрозділі територіального органу Держгеокадастру



15.	<p>Видача замовнику витягу з Державного земельного кадастру про земельну ділянку або рішення про відмову у внесенні до Державного земельного кадастру відомостей про межі частини земельної ділянки, на яку поширюються права суборенди, сервітуту.</p> <p>Ознайомлення заявника з заявою про внесення відомостей (змін до них) до Державного земельного кадастру, сформованою за допомогою програмного забезпечення Державного земельного кадастру, та передача підписаної заяви територіальному органу Держгеокадастру.</p>	Адміністратор центру надання адміністративних послуг	В	В день звернення заявника після отримання витягу або рішення про відмову у внесенні відомостей
Загальна кількість днів надання послуги –				14 робочих днів
Загальна кількість днів надання послуги (передбачена законодавством) –				14 робочих днів

Примітка: дії або бездіяльність посадової особи територіального органу Держгеокадастру, адміністратора центру надання адміністративних послуг можуть бути оскаржені до суду в порядку, встановленому законом; рішення, дії або бездіяльність Державного кадастрового реєстратора можуть бути оскаржені: до Держгеокадастру, у порядку, встановленому Кабінетом Міністрів України; до суду в порядку, встановленому Кодексом адміністративного судочинства України.

Умовні позначки: В – виконує; У – бере участь; П – погоджує; З – затверджує.



ТЕХНОЛОГІЧНА КАРТКА

адміністративної послуги з видачі довідки про наявність та розмір земельної частки (паю)

№ з/п	Етапи послуги	Відповідальна посадова особа і структурний підрозділ	Дія (В, У, П, З)	Термін виконання (днів)
1	<p>Прийом та реєстрація заяви суб'єкта звернення в центрі надання адміністративних послуг (крім заяв в електронній формі за кваліфікованим електронним підписом (печаткою) заявника, які надсилаються через Публічну кадастрову карту або з використанням Єдиного державного вебпорталу електронних послуг, у тому числі через веб-сторінку Держгеокадастру).</p>	<p>Адміністратор центру надання адміністративних послуг</p>	<p>В</p>	<p>Протягом одного робочого дня (Заяви реєструються в день їх надходження в порядку черговості)</p>
2.	<p>Передача заяви відповідному структурному підрозділу територіального органу Держгеокадастру</p>	<p>Адміністратор центру надання адміністративних послуг</p>	<p>В</p>	<p>В день реєстрації заяви</p>
3.	<p>Реєстрація заяви у системі документообігу відповідного структурного підрозділу територіального органу Держгеокадастру, передача документів до Державного кадастрового реєстратора</p>	<p>Спеціаліст відповідного структурного підрозділу територіального органу Держгеокадастру</p>	<p>В</p>	<p>В день реєстрації заяви</p>
4.	<p>Прийняття заяви в електронній формі за кваліфікованим електронним підписом (печаткою) заявника, надісланої через Публічну кадастрову карту або з використанням Єдиного державного вебпорталу електронних послуг, у тому числі через веб-сторінку Держгеокадастру.</p>	<p>Державний кадастровий реєстратор</p>	<p>В</p>	<p>В день надходження заяви в електронній формі до відповідного структурного підрозділу територіального органу Держгеокадастру</p>



	За допомогою програмного забезпечення Державного земельного кадастру заявнику повідомляється про прийняття заяви та присвоєний їй реєстраційний номер			в порядку черговості
5.	Внесення до Державного земельного кадастру даних: 1) реєстраційний номер заяви (запиту); 2) дата реєстрації заяви (запиту); 3) відомості про особу, яка звернулася із заявою (запитом); 4) відомості про Державного кадастрового реєстратора, який прийняв заяву (запит). Створення електронної копії заяви у Державному земельному кадастрі.	Державний кадастровий реєстратор	В	Не пізніше першого робочого дня з дня реєстрації заяви у відповідному структурному підрозділі територіального органу Держгеокадастру
6.	Формування довідки про наявність та розмір земельної частки (паю) за визначеною формою за допомогою програмного забезпечення Державного земельного кадастру; або формування повідомлення про відмову у наданні відомостей з Державного земельного кадастру за визначеною формою за допомогою програмного забезпечення Державного земельного кадастру.	Державний кадастровий реєстратор	В	Не пізніше дев'ятого робочого дня з дня реєстрації заяви у відповідному структурному підрозділі територіального органу Держгеокадастру
7.	Підписання довідки про наявність та розмір земельної частки (паю) у паперовому вигляді або повідомлення про відмову у наданні відомостей з Державного земельного кадастру у паперовому вигляді та засвідчення підпису власною печаткою.	Державний кадастровий реєстратор	З	Не пізніше десятого робочого дня з дня реєстрації заяви у відповідному структурному підрозділі територіального органу Держгеокадастру



8.	За бажанням заявника у разі подання заяви в електронній формі надсилання довідки про наявність та розмір земельної частки (паю) або повідомлення про відмову у наданні відомостей з Державного земельного кадастру у формі електронного документа засобами телекомунікаційного зв'язку	Державний кадастровий реєстратор	В	Не пізніше десятого робочого дня з дня реєстрації заяви у відповідному структурному підрозділі територіального органу Держгеокадастру
9.	Передає довідку про наявність та розмір земельної частки (паю) у паперовому вигляді або повідомлення про відмову у наданні відомостей з Державного земельного кадастру у паперовому вигляді до спеціаліста відповідного структурного підрозділу територіального органу Держгеокадастру для проставлення у системі документообігу позначки про виконання послуги та передачі його до центру надання адміністративних послуг	Державний кадастровий реєстратор	В	Не пізніше десятого робочого дня з дня реєстрації заяви у відповідному структурному підрозділі територіального органу Держгеокадастру
10.	Проставляє у системі документообігу відповідного структурного підрозділу територіального органу Держгеокадастру позначку про виконання послуги та передає довідку про наявність та розмір земельної частки (паю) у паперовому вигляді або повідомлення про відмову у наданні відомостей з Державного земельного кадастру у паперовому вигляді до центру надання адміністративних послуг	Спеціаліст відповідного структурного підрозділу територіального органу Держгеокадастру	В	Не пізніше десятого робочого дня з дня реєстрації заяви у відповідному структурному підрозділі територіального органу Держгеокадастру
11.	Видача замовнику довідки про наявність та розмір земельної частки (паю) у паперовому вигляді або повідомлення про відмову у наданні відомостей з Державного земельного	Адміністратор центру надання адміністративних послуг	В	В день звернення заявника після отримання довідки або повідомлення про відмову у наданні



кадастру у паперовому вигляді			відомостей з Державного земельного кадастру
Загальна кількість днів надання послуги –			10 робочих днів
Загальна кількість днів надання послуги (передбачена законодавством) –			10 робочих днів

Примітка: дії або бездіяльність посадової особи територіального органу Держгеокадастру, адміністратора центру надання адміністративних послуг можуть бути оскаржені до суду в порядку, встановленому законом; рішення, дії або бездіяльність Державного кадастрового реєстратора можуть бути оскаржені: до територіального органу Держгеокадастру на території дії повноважень відповідного Державного кадастрового реєстратора, а також до Держгеокадастру, у порядку, встановленому Кабінетом Міністрів України; до суду в порядку, встановленому Кодексом адміністративного судочинства України.

Умовні позначки: В – виконує; У – бере участь; П – погоджує; З – затверджує.



ТЕХНОЛОГІЧНА КАРТКА

адміністративної послуги з видачі довідки про наявність у Державному земельному кадастрі відомостей про одержання у власність земельної ділянки у межах норм безоплатної приватизації за певним видом її цільового призначення (використання)

№ з/п	Етапи послуги	Відповідальна посадова особа і структурний підрозділ	Дія (В, У, П, З)	Термін виконання (днів)
1	<p>Прийом та реєстрація заяви суб'єкта звернення в центрі надання адміністративних послуг (крім заяв в електронній формі за кваліфікованим електронним підписом (печаткою) заявника, які надсилаються через Публічну кадастрову карту або з використанням Єдиного державного вебпорталу електронних послуг, у тому числі через веб-сторінку Держгеокадастру).</p>	<p>Адміністратор центру надання адміністративних послуг</p>	<p>В</p>	<p>Протягом одного робочого дня (Заяви реєструються в день їх надходження в порядку черговості)</p>
2.	<p>Передача заяви відповідному структурному підрозділу територіального органу Держгеокадастру</p>	<p>Адміністратор центру надання адміністративних послуг</p>	<p>В</p>	<p>В день реєстрації заяви</p>
3.	<p>Реєстрація заяви у системі документообігу відповідного структурного підрозділу територіального органу Держгеокадастру, передача документів до Державного кадастрового реєстратора</p>	<p>Спеціаліст відповідного структурного підрозділу територіального органу Держгеокадастру</p>	<p>В</p>	<p>В день реєстрації заяви</p>
4.	<p>Прийняття заяви в електронній формі за кваліфікованим електронним підписом (печаткою) заявника, надісланої через Публічну кадастрову карту або з використанням Єдиного державного вебпорталу електронних послуг, у тому числі через веб-сторінку Держгеокадастру.</p>	<p>Державний кадастровий реєстратор</p>	<p>В</p>	<p>В день надходження заяви в електронній формі до відповідного структурного підрозділу територіального органу Держгеокадастру</p>



	За допомогою програмного забезпечення Державного земельного кадастру заявнику повідомляється про прийняття заяви та присвоєний їй реєстраційний номер			в порядку черговості
5.	Внесення до Державного земельного кадастру даних: 1) реєстраційний номер заяви (запиту); 2) дата реєстрації заяви (запиту); 3) відомості про особу, яка звернулася із заявою (запитом); 4) відомості про Державного кадастрового реєстратора, який прийняв заяву (запит). Створення електронної копії заяви у Державному земельному кадастрі.	Державний кадастровий реєстратор	В	Не пізніше першого робочого дня з дня реєстрації заяви у відповідному структурному підрозділі територіального органу Держгеокадастру
6.	Формування довідки про наявність у Державному земельному кадастрі відомостей про одержання у власність земельної ділянки у межах норм безоплатної приватизації за певним видом її цільового призначення (використання) за визначеною формою за допомогою програмного забезпечення Державного земельного кадастру; або формування повідомлення про відмову у наданні відомостей з Державного земельного кадастру за визначеною формою за допомогою програмного забезпечення Державного земельного кадастру.	Державний кадастровий реєстратор	В	Не пізніше дев'ятого робочого дня з дня реєстрації заяви у відповідному структурному підрозділі територіального органу Держгеокадастру
7.	Підписання довідки про наявність у Державному земельному кадастрі відомостей про одержання у власність земельної ділянки у	Державний кадастровий реєстратор	З	Не пізніше десятого робочого дня з дня реєстрації заяви у



	межах норм безоплатної приватизації за певним видом її цільового призначення (використання) у паперовому вигляді або повідомлення про відмову у наданні відомостей з Державного земельного кадастру у паперовому вигляді та засвідчення підпису власною печаткою.			відповідному структурному підрозділу територіального органу Держгеокадастру
8.	За бажанням заявника у разі подання заяви в електронній формі надсилання довідки про наявність у Державному земельному кадастрі відомостей про одержання у власність земельної ділянки у межах норм безоплатної приватизації за певним видом її цільового призначення (використання) або повідомлення про відмову у наданні відомостей з Державного земельного кадастру у формі електронного документа засобами телекомунікаційного зв'язку	Державний кадастровий реєстратор	В	Не пізніше десятого робочого дня з дня реєстрації заяви у відповідному структурному підрозділу територіального органу Держгеокадастру
9.	Передає довідку про наявність у Державному земельному кадастрі відомостей про одержання у власність земельної ділянки у межах норм безоплатної приватизації за певним видом її цільового призначення (використання) у паперовому вигляді або повідомлення про відмову у наданні відомостей з Державного земельного кадастру у паперовому вигляді до спеціаліста відповідного структурного підрозділу територіального органу Держгеокадастру для проставлення у системі документообігу позначки про виконання послуги та передачі його до центру надання адміністративних послуг	Державний кадастровий реєстратор	В	Не пізніше десятого робочого дня з дня реєстрації заяви у відповідному структурному підрозділу територіального органу Держгеокадастру



10.	Проставляє у системі документообігу відповідного структурного підрозділу територіального органу Держгеокадастру позначку про виконання послуги та передає довідку про наявність у Державному земельному кадастрі відомостей про одержання у власність земельної ділянки у межах норм безоплатної приватизації за певним видом її цільового призначення (використання) у паперовому вигляді або повідомлення про відмову у наданні відомостей з Державного земельного кадастру у паперовому вигляді до центру надання адміністративних послуг	Спеціаліст відповідного структурного підрозділу територіального органу Держгеокадастру	В	Не пізніше десятого робочого дня з дня реєстрації заяви у відповідному структурному підрозділі територіального органу Держгеокадастру
11.	Видача замовнику довідки про наявність у Державному земельному кадастрі відомостей про одержання у власність земельної ділянки у межах норм безоплатної приватизації за певним видом її цільового призначення (використання) у паперовому вигляді або повідомлення про відмову у наданні відомостей з Державного земельного кадастру у паперовому вигляді	Адміністратор центру надання адміністративних послуг	В	В день звернення заявника після отримання довідки або повідомлення про відмову у наданні відомостей з Державного земельного кадастру
Загальна кількість днів надання послуги –				10 робочих днів
Загальна кількість днів надання послуги (передбачена законодавством) –				10 робочих днів

Примітка: дії або бездіяльність посадової особи територіального органу Держгеокадастру, адміністратора центру надання адміністративних послуг можуть бути оскаржені до суду в порядку, встановленому законом; рішення, дії або бездіяльність Державного кадастрового реєстратора можуть бути оскаржені: до територіального органу Держгеокадастру на території дії повноважень відповідного Державного кадастрового реєстратора, а також до Держгеокадастру, у порядку, встановленому Кабінетом Міністрів України; до суду в порядку, встановленому Кодексом адміністративного судочинства України.

Умовні позначки: В – виконує; У – бере участь; П – погоджує; З – затверджує.



ТЕХНОЛОГІЧНА КАРТКА

адміністративної послуги з внесення до Державного земельного кадастру відомостей про обмеження у використанні земель, безпосередньо встановлені законами та прийнятими відповідно до них нормативно-правовими актами, містобудівною документацією, з видачею витягу

№ з/п	Етапи послуги	Відповідальна посадова особа і структурний підрозділ	Дія (В, У, П, З)	Термін виконання (днів)
1.	<p>Прийом пакета документів суб'єкта звернення: заяви про внесення відомостей (змін до них) до Державного земельного кадастру, відповідної документації із землеустрою, інших документів, які згідно з Порядком ведення Державного земельного кадастру є підставою для виникнення, зміни та припинення обмеження у використанні земель, електронного документа (крім заяв в електронній формі за кваліфікованим електронним підписом (печаткою) заявника, які надсилаються з використанням Єдиного державного вебпорталу електронних послуг, у тому числі через веб-сторінку Держгеокадастру), їх реєстрація в центрі надання адміністративних послуг.</p>	<p>Адміністратор центру надання адміністративних послуг</p>	<p>В</p>	<p>Протягом одного робочого дня (заява реєструється в день її надходження в порядку черговості)</p>
2.	<p>Передача пакета документів з заявою відповідному структурному підрозділу територіального органу Держгеокадастру</p>	<p>Адміністратор центру надання адміністративних послуг</p>	<p>В</p>	<p>В день реєстрації заяви</p>
3.	<p>Прийом пакета документів, реєстрація заяви у системі документообігу відповідного структурного підрозділу територіального органу Держгеокадастру, передача документів до Державного кадастрового реєстратора</p>	<p>Спеціаліст відповідного структурного підрозділу територіального органу Держгеокадастру</p>	<p>В</p>	<p>В день реєстрації заяви</p>
4.	<p>Прийняття заяви в електронній формі за кваліфікованим електронним підписом (печаткою) заявника, надісланої з використанням Єдиного державного вебпорталу електронних послуг, у тому числі через веб-сторінку Держгеокадастру. За допомогою програмного забезпечення Державного земельного кадастру заявнику повідомляється про прийняття заяви та присвоєний їй реєстраційний номер</p>	<p>Державний кадастровий реєстратор</p>	<p>В</p>	<p>В день надходження заяви з пакетом документів в електронній формі до відповідного структурного підрозділу територіального органу Держгеокадастру в порядку черговості</p>



5.	<p>Перевіряє:</p> <ul style="list-style-type: none"> – форму та зміст заяви; – повноваження особи, що звернулася за адміністративною послугою; – наявність повного пакета документів, необхідних для державної реєстрації об'єкта Державного земельного кадастру; – розташування земельної ділянки на території дії повноважень Державного кадастрового реєстратора; – придатність електронного документа для проведення його перевірки за допомогою програмного забезпечення Державного земельного кадастру. 	Державний кадастровий реєстратор	В	Не пізніше першого робочого дня з дня реєстрації заяви відповідному структурному підрозділу територіального органу Держгеокадастру
6.	У разі невідповідності поданих документів вимогам законодавства, формує та підписує повідомлення про відмову в прийнятті заяви про внесення відомостей (змін до них) до Державного земельного кадастру з обґрунтуванням підстав відмови, засвідчує свій підпис власною печаткою.	Державний кадастровий реєстратор	В 3	Не пізніше першого робочого дня з дня реєстрації заяви у відповідному структурному підрозділі територіального органу Держгеокадастру
7.	Передає повідомлення про відмову в прийнятті заяви про внесення відомостей (змін до них) до Державного земельного кадастру (з документами, які подавались із заявою) до спеціаліста відповідного структурного підрозділу територіального органу Держгеокадастру для проставлення у системі документообігу позначки про виконання послуги та передачі його до центру надання адміністративних послуг	Державний кадастровий реєстратор	В	Не пізніше першого робочого дня з дня реєстрації заяви у відповідному структурному підрозділі територіального органу Держгеокадастру
8.	Проставляє у системі документообігу відповідного структурного підрозділу територіального органу Держгеокадастру позначку про виконання послуги та передає повідомлення про відмову в прийнятті заяви про внесення відомостей (змін до них) до Державного земельного кадастру (з документами, які подавались із заявою) до центру надання адміністративних послуг.	Спеціаліст відповідного структурного підрозділу територіального органу Держгеокадастру	В	Не пізніше першого робочого дня з дня реєстрації заяви у відповідному структурному підрозділі територіального органу Держгеокадастру
9.	Видача замовнику повідомлення про відмову в прийнятті заяви про внесення відомостей (змін до них) до Державного земельного кадастру (з документами, які подавались із заявою).	Адміністратор центру надання адміністративних послуг	В	В день звернення заявника після отримання повідомлення про відмову у прийнятті заяви про внесення відомостей (змін



				до них) до Державного земельного кадастру
10.	<p>У разі прийняття заяви, вносить до Державного земельного кадастру такі дані:</p> <ol style="list-style-type: none"> 1) реєстраційний номер заяви; 2) дата реєстрації заяви; 3) відомості про особу, яка звернулася із заявою; 4) кадастровий номер (за наявності) та місце розташування земельної ділянки або дані про інший об'єкт Державного земельного кадастру, щодо якого вносяться відомості згідно з відповідною заявою; 5) стислий зміст заяви; 7) відомості про Державного кадастрового реєстратора, який прийняв заяву. Створення електронної копії заяви у Державному земельному кадастрі. 	Державний кадастровий реєстратор	В	Не пізніше першого робочого дня з дня реєстрації заяви у відповідному структурному підрозділі територіального органу Держгеокадастру
11.	<p>У разі прийняття рішення про внесення відомостей про обмеження у використанні земель, встановлені законами та прийнятими відповідно до них нормативно-правовими актами виконує:</p> <p>перевірку електронного документу та за допомогою програмного забезпечення Державного земельного кадастру вносить відомості, які містить електронний документ, до Державного земельного кадастру;</p> <p>внесення за допомогою програмного забезпечення Державного земельного кадастру відомостей про обмеження у використанні земель, встановлені законами та прийнятими відповідно до них нормативно-правовими актами ;</p> <p>складання за допомогою програмного забезпечення Державного земельного кадастру протоколу проведення перевірки електронного документа;</p> <p>проставлення на титульному аркуші документації із землеустрою та оцінки земель, матеріалах документації із землеустрою та оцінки земель, що містять графічне зображення меж об'єкта Державного земельного кадастру, аркушах відомостей про координати поворотних точок їх меж, частин, обмежень, угідь у паперовій або електронній формі позначки про проведення перевірки електронного документа;</p>	Державний кадастровий реєстратор	В	Не пізніше тринадцятого робочого дня з дня реєстрації заяви у відповідному структурному підрозділі територіального органу Держгеокадастру



<p>надає за допомогою програмного забезпечення Державного земельного кадастру відомості відповідним органам державної влади, органам місцевого самоврядування;</p> <p>оприлюднення інформації про внесення відомостей та відповідних відомостей про обмеження у використанні земель, встановлені законами та прийнятими відповідно до них нормативно-правовими актами згідно з вимогами Порядку ведення Державного земельного кадастру;</p> <p>формування витягу з Державного земельного кадастру про обмеження у використанні земель;</p> <p>повертає заявникові документацію із землеустрою та оцінки земель з проставленою позначкою про проведення перевірки електронного документа та внесення відомостей до Державного земельного кадастру.</p> <p>У разі прийняття рішення про надання відмови у внесенні відомостей про обмеження у використанні земель, встановлені законами та прийнятими відповідно до них нормативно-правовими актами до Державного земельного кадастру виконує:</p> <p>формування рішення про відмову у внесенні відомостей відповідно до вимог Порядку ведення Державного земельного кадастру.</p>			
<p>12. За бажанням заявника у разі подання заяви в електронній формі надсилання витягу з Державного земельного кадастру про обмеження у використанні земель або рішення про відмову у внесенні відомостей (змін до них) до Державного земельного кадастру у формі електронного документа засобами телекомунікаційного зв'язку</p>	<p>Державний кадастровий реєстратор</p>	<p>В</p>	<p>Не пізніше чотирнадцятого робочого дня з дня реєстрації заяви у відповідному структурному підрозділі територіального органу Держгеокадастру</p>
<p>13. Передає витяг з Державного земельного кадастру про обмеження у використанні земель або рішення про відмову у внесенні відомостей (змін до них) до Державного земельного кадастру до спеціаліста відповідного структурного підрозділу територіального органу Держгеокадастру для проставлення у системі документообігу позначки про виконання послуги та</p>	<p>Державний кадастровий реєстратор</p>	<p>В</p>	<p>Не пізніше чотирнадцятого робочого дня з дня реєстрації заяви у відповідному структурному підрозділі територіального</p>



	передачі його до центру надання адміністративних послуг			органу Держгеокадастру
14.	Проставляє у системі документообігу відповідного структурного підрозділу територіального органу Держгеокадастру позначку про виконання послуги та передає витяг з Державного земельного кадастру про обмеження у використанні земель або рішення про відмову у внесенні відомостей (змін до них) до Державного земельного кадастру до центру надання адміністративних послуг	Спеціаліст відповідного структурного підрозділу територіального органу Держгеокадастру	В	Не пізніше чотирнадцятого робочого дня з дня реєстрації заяви у відповідному структурному підрозділі територіального органу Держгеокадастру
15.	Видача замовнику витягу з Державного земельного кадастру про обмеження у використанні земель або рішення про відмову у внесенні відомостей (змін до них) до Державного земельного кадастру. Ознайомлення заявника з заявою про внесення відомостей про обмеження у використанні земель, встановлені законами та прийнятими відповідно до них нормативно-правовими актами, сформованою за допомогою програмного забезпечення Державного земельного кадастру, та передача підписаної заяви територіальному органу Держгеокадастру.	Адміністратор центру надання адміністративних послуг	В	В день звернення заявника після отримання витягу або рішення про відмову у внесенні відомостей
Загальна кількість днів надання послуги –				14 робочих днів
Загальна кількість днів надання послуги (передбачена законодавством) –				14 робочих днів

Примітка: дії або бездіяльність посадової особи територіального органу Держгеокадастру, адміністратора центру надання адміністративних послуг можуть бути оскаржені до суду в порядку, встановленому законом; рішення, дії або бездіяльність Державного кадастрового реєстратора можуть бути оскаржені: до Держгеокадастру, у порядку, встановленому Кабінетом Міністрів України; до суду в порядку, встановленому Кодексом адміністративного судочинства України.

Умовні позначки: В – виконує; У – бере участь; П – погоджує; З – затверджує.



ТЕХНОЛОГІЧНА КАРТКА

адміністративної послуги з внесення до Державного земельного кадастру відомостей
(змін до них) про земельну ділянку з видачею витягу

№ з/п	Етапи послуги	Відповідальна посадова особа і структурний підрозділ	Дія (В, У, П, З)	Термін виконання (днів)
1.	<p>Прийом пакета документів суб'єкта звернення: заяви про внесення відомостей (змін до них) до Державного земельного кадастру разом з документацією із землеустрою або оцінки земель, електронним документом та іншими документами, передбаченими Порядком ведення Державного земельного кадастру (крім заяв в електронній формі за кваліфікованим електронним підписом (печаткою) заявника, які надсилаються з використанням Єдиного державного вебпорталу електронних послуг, у тому числі через веб-сторінку Держгеокадастру), їх реєстрація в центрі надання адміністративних послуг.</p>	<p>Адміністратор центру надання адміністративних послуг</p>	<p>В</p>	<p>Протягом одного робочого дня (заяви реєструються в день їх надходження в порядку черговості)</p>
2.	<p>Передача пакета документів з заявою відповідному структурному підрозділу територіального органу Держгеокадастру</p>	<p>Адміністратор центру надання адміністративних послуг</p>	<p>В</p>	<p>В день реєстрації заяви</p>
3.	<p>Прийом пакета документів, реєстрація заяви у системі документообігу відповідного структурного підрозділу територіального органу Держгеокадастру, передача документів до Державного кадастрового реєстратора</p>	<p>Спеціаліст відповідного структурного підрозділу територіального органу Держгеокадастру</p>	<p>В</p>	<p>В день реєстрації заяви</p>
4.	<p>Прийняття пакета документів, поданих заявником із заявою в електронній формі з накладенням кваліфікованого електронного підпису (печаткою) заявника, які надсилаються з використанням Єдиного державного вебпорталу</p>	<p>Державний кадастровий реєстратор</p>	<p>В</p>	<p>В день надходження заяви з пакетом документів в електронній формі до відповідного структурного</p>



	електронних послуг, у тому числі через веб-сторінку Держгеокадастру. За допомогою програмного забезпечення Державного земельного кадастру заявнику повідомляється про прийняття заяви та присвоєний їй реєстраційний номер			підрозділу територіального органу Держгеокадастру в порядку черговості
5.	Перевіряє: – форму та зміст заяви; – повноваження особи, що звернулася за адміністративною послугою; – наявність повного пакета документів, необхідних для внесення відомостей (змін до них); – розташування земельної ділянки на території дії повноважень Державного кадастрового реєстратора; – придатність електронного документа для проведення його перевірки за допомогою програмного забезпечення Державного земельного кадастру.	Державний кадастровий реєстратор	В	Не пізніше першого робочого дня з дня реєстрації заяви у відповідному структурному підрозділі територіального органу Держгеокадастру
6.	У разі невідповідності поданих документів вимогам законодавства формує та підписує повідомлення про відмову у прийнятті заяви про внесення відомостей (змін до них) до Державного земельного кадастру з обґрунтуванням підстав відмови, засвідчує свій підпис власною печаткою.	Державний кадастровий реєстратор	В З	Не пізніше першого робочого дня з дня реєстрації заяви у відповідному структурному підрозділі територіального органу Держгеокадастру
7.	Передає повідомлення про відмову у прийнятті заяви про внесення відомостей (змін до них) до Державного земельного кадастру (з документами, які подавались із заявою) до спеціаліста відповідного структурного підрозділу територіального органу Держгеокадастру для проставлення у системі документообігу позначки про виконання послуги та передачі його до центру надання адміністративних послуг	Державний кадастровий реєстратор	В	Не пізніше першого робочого дня з дня реєстрації заяви у відповідному структурному підрозділі територіального органу Держгеокадастру
8.	Проставляє у системі документообігу відповідного структурного підрозділу територіального органу	Спеціаліст відповідного структурного	В	Не пізніше першого робочого дня з дня



	Держгеокадастру позначку про виконання послуги та передає повідомлення про відмову у прийнятті заяви про внесення відомостей (змін до них) до Державного земельного кадастру (з документами, які подавались із заявою) до центру надання адміністративних послуг.	підрозділу територіального органу Держгеокадастру		реєстрації заяви у відповідному структурному підрозділі територіального органу Держгеокадастру
9.	Видача замовнику повідомлення про відмову у прийнятті заяви про внесення відомостей (змін до них) до Державного земельного кадастру (з документами, які подавались із заявою).	Адміністратор центру надання адміністративних послуг	В	В день звернення заявника після отримання повідомлення про відмову у прийнятті заяви про внесення відомостей (змін до них) до Державного земельного кадастру
10.	У разі прийняття заяви, вносить до Державного земельного кадастру такі дані: 1) реєстраційний номер заяви; 2) дата реєстрації заяви; 3) відомості про особу, яка звернулася із заявою; 4) кадастровий номер (за наявності) та місце розташування земельної ділянки або дані про інший об'єкт Державного земельного кадастру, щодо якого вносяться відомості згідно з відповідною заявою; 5) стислий зміст заяви; 7) відомості про Державного кадастрового реєстратора, який прийняв заяву. Створення електронної копії заяви у Державному земельному кадастрі.	Державний кадастровий реєстратор	В	Не пізніше першого робочого дня з дня реєстрації заяви у відповідному структурному підрозділі територіального органу Держгеокадастру
11.	У разі прийняття рішення про внесення відомостей (змін до них) про земельну ділянку виконує: – перевірку електронного документа та за допомогою програмного забезпечення Державного земельного кадастру вносить відомості, які містить електронний документ, до Державного земельного кадастру;	Державний кадастровий реєстратор	В З	Не пізніше тринадцятого робочого дня з дня реєстрації заяви у відповідному структурному підрозділі територіального органу



	<p>– у разі, якщо Поземельна книга не відкривалась:</p> <p>відкриває Поземельну книгу в електронній (цифровій) формі та вносить відомості до неї (крім відомостей про затвердження документації із землеустрою, на підставі якої здійснена державна реєстрація земельної ділянки, а також про власників, користувачів земельної ділянки);</p> <p>відкриває Поземельну книгу в паперовій формі шляхом роздрукування за допомогою програмного забезпечення Державного земельного кадастру відповідної Поземельної книги в електронній (цифровій) формі;</p> <p>– у разі, якщо Поземельна книга відкривалась:</p> <p>проставляє на аркуші Поземельної книги в електронній (цифровій) формі, до відомостей якої вносяться зміни, відповідної електронної позначки за власним кваліфікованим електронним підписом;</p> <p>проставляє на аркуші Поземельної книги в паперовій формі, до відомостей якої вносяться зміни, позначки про внесення змін до відомостей за встановленою формою; виготовляє новий аркуш Поземельної книги в електронній (цифровій) та паперовій формі із зміненими відомостями та долучає такий аркуш до відповідної Поземельної книги для його зберігання разом з нею;</p> <p>– накладає власний кваліфікований електронний підпис на документацію із землеустрою та оцінки земель подану із заявою в електронній формі;</p> <p>– формує витяг з Державного земельного кадастру про земельну ділянку на підтвердження внесення відомостей (змін до них) про земельну ділянку.</p> <p>У разі прийняття рішення про надання відмови у внесенні відомостей (змін до них) про земельну ділянку виконує:</p> <p>– формує рішення про відмову у внесенні відомостей (змін до них) про</p>		Держгеокадастру
--	---	--	-----------------



	<p>земельну ділянку відповідно до вимог Порядку ведення Державного земельного кадастру, засвідчує підписом та скріплює своєю печаткою.</p> <p>Засвідчує підписом Державного кадастрового реєстратора та скріплює своєю печаткою Поземельну книгу в паперовій формі або її нові аркуші із зміненими відомостями.</p>			
12.	<p>За бажанням заявника у разі подання заяви в електронній формі надсилання витягу з Державного земельного кадастру про земельну ділянку або рішення про відмову у внесенні відомостей (змін до них) до Державного земельного кадастру у формі електронного документа засобами телекомунікаційного зв'язку</p>	Державний кадастровий реєстратор	В	Не пізніше чотирнадцятого робочого дня з дня реєстрації заяви у відповідному структурному підрозділі територіального органу Держгеокадастру
13.	<p>Передає витяг з Державного земельного кадастру про земельну ділянку, Поземельну книгу в паперовій формі (її нових аркушів із зміненими відомостями) або рішення про відмову у внесенні відомостей (змін до них) про земельну ділянку до спеціаліста відповідного структурного підрозділу територіального органу Держгеокадастру для проставлення у системі документообігу позначки про виконання послуги та передачі його до центру надання адміністративних послуг</p>	Державний кадастровий реєстратор	В	Не пізніше чотирнадцятого робочого дня з дня реєстрації заяви у відповідному структурному підрозділі територіального органу Держгеокадастру
14.	<p>Проставляє у системі документообігу відповідного структурного підрозділу територіального органу Держгеокадастру позначку про виконання послуги та передає витяг з Державного земельного кадастру про земельну ділянку, Поземельну книгу в паперовій формі (її нових аркушів із зміненими відомостями) або рішення про відмову у внесенні відомостей (змін до них) про земельну ділянку до центру надання адміністративних послуг.</p>	Спеціаліст відповідного структурного підрозділу територіального органу Держгеокадастру	В	Не пізніше чотирнадцятого робочого дня з дня реєстрації заяви у відповідному структурному підрозділі територіального органу Держгеокадастру



15.	<p>Видає замовнику витяг з Державного земельного кадастру про земельну ділянку або рішення про відмову у внесенні відомостей (змін до них) про земельну ділянку.</p> <p>Ознайомлює заявника з заявою про внесення відомостей (змін до них) до Державного земельного кадастру, сформованою за допомогою програмного забезпечення Державного земельного кадастру, та передає підписану заяву територіальному органу Держгеокадастру.</p> <p>Ознайомлює замовника з Поземельною книгою у паперовій формі або її новими аркушами із зміненими відомостями та передає підписану замовником Поземельну книгу у паперовій формі (її нових аркушів із зміненими відомостями) територіальному органу Держгеокадастру.</p>	Адміністратор центру надання адміністративних послуг	В	В день звернення заявника після отримання витягу або рішення про відмову у внесенні відомостей
Загальна кількість днів надання послуги –				14 робочих днів
Загальна кількість днів надання послуги (передбачена законодавством) –				14 робочих днів

Примітка: дії або бездіяльність посадової особи територіального органу Держгеокадастру, адміністратора центру надання адміністративних послуг можуть бути оскаржені до суду в порядку, встановленому законом;

рішення, дії або бездіяльність Державного кадастрового реєстратора можуть бути оскаржені: до Держгеокадастру, у порядку, встановленому Кабінетом Міністрів України; до суду в порядку, встановленому Кодексом адміністративного судочинства України.

Умовні позначки: В – виконує; У – бере участь; П – погоджує; З – затверджує.



ТЕХНОЛОГІЧНА КАРТКА

адміністративної послуги з державної реєстрації земельної ділянки з видачею витягу з
Державного земельного кадастру


№ з/п	Етапи послуги	Відповідальна посадова особа і структурний підрозділ	Дія (В, У, П, З)	Термін виконання (днів)
1.	<p>Прийом пакета документів суб'єкта звернення: заяви про державну реєстрацію земельної ділянки, оригінал погодженої відповідно до законодавства документації із землеустрою, яка є підставою для формування земельної ділянки, електронного документа (крім документів поданих заявником із заявою в електронній формі за кваліфікованим електронним підписом (печаткою) заявника, які надсилаються з використанням Єдиного державного вебпорталу електронних послуг, у тому числі через веб-сторінку Держгеокадастру), їх реєстрація в центрі надання адміністративних послуг.</p>	<p>Адміністратор центру надання адміністративних послуг</p>	В	<p>Протягом одного календарного дня (заяви реєструються в день їх надходження в порядку черговості)</p>
2.	<p>Передача пакета документів з заявою відповідному структурному підрозділу територіального органу Держгеокадастру.</p>	<p>Адміністратор центру надання адміністративних послуг</p>	В	<p>В день реєстрації заяви</p>
3.	<p>Прийом пакета документів, реєстрація заяви у системі документообігу відповідного структурного підрозділу територіального органу Держгеокадастру, передача документів до Державного кадастрового реєстратора</p>	<p>Спеціаліст відповідного структурного підрозділу територіального органу Держгеокадастру</p>	В	<p>В день реєстрації заяви</p>
4.	<p>Прийняття пакета документів поданих заявником із заявою в електронній формі з накладенням кваліфікованого електронного підпису (печатки) з використанням Єдиного державного вебпорталу електронних послуг, у тому числі через веб-сторінку Держгеокадастру.</p>	<p>Державний кадастровий реєстратор</p>	В	<p>В день надходження заяви з пакетом документів в електронній формі до відповідного структурного</p>



	територіального органу Держгеокадастру позначку про виконання послуги та передає повідомлення про відмову у прийнятті заяви про внесення відомостей (змін до них) до Державного земельного кадастру (з документами, які подавались із заявою) до центру надання адміністративних послуг.	структурного підрозділу територіального органу Держгеокадастру		робочого дня з дня реєстрації заяви у відповідному структурному підрозділі територіального органу Держгеокадастру
9.	Видача замовнику повідомлення про відмову у прийнятті заяви про внесення відомостей (змін до них) до Державного земельного кадастру (з документами, які подавались із заявою).	Адміністратор центру надання адміністративних послуг	В	В день звернення заявника після отримання повідомлення про відмову у прийнятті заяви про внесення відомостей (змін до них) до Державного земельного кадастру
10.	У разі прийняття заяви, вносить до Державного земельного кадастру такі дані: 1) реєстраційний номер заяви; 2) дата реєстрації заяви; 3) відомості про особу, яка звернулася із заявою; 4) кадастровий номер (за наявності) та місце розташування земельної ділянки або дані про інший об'єкт Державного земельного кадастру, щодо якого вносяться відомості згідно з відповідною заявою; 5) стислий зміст заяви; 7) відомості про Державного кадастрового реєстратора, який прийняв заяву. Створення електронної копії заяви у Державному земельному кадастрі.	Державний кадастровий реєстратор	В	Не пізніше першого календарного дня з дня реєстрації заяви у відповідному структурному підрозділі територіального органу Держгеокадастру
11.	У разі прийняття рішення про державну реєстрацію земельної ділянки виконує: – перевірку електронного документу та за допомогою програмного	Державний кадастровий реєстратор	В З	Не пізніше тринадцятого календарного дня з дня реєстрації заяви



	<p>забезпечення Державного земельного кадастру вносить відомості, які містить електронний документ, до Державного земельного кадастру;</p> <ul style="list-style-type: none"> – за допомогою програмного забезпечення Державного земельного кадастру присвоює кадастровий номер земельній ділянці; – відкриває Поземельну книгу в електронній (цифровій) формі та вносить відомості до неї (крім відомостей про затвердження документації із землеустрою, на підставі якої здійснена державна реєстрація земельної ділянки, а також про власників, користувачів земельної ділянки); – відкриває Поземельну книгу в паперовій формі шляхом роздрукування за допомогою програмного забезпечення Державного земельного кадастру відповідної Поземельної книги в електронній (цифровій) формі; – робить на титульному аркуші документації із землеустрою у паперовій формі позначку про проведення перевірки електронного документа та вносить відомості до Державного земельного кадастру; – накладає власний кваліфікований електронний підпис на документацію із землеустрою та оцінки земель подану із заявою в електронній формі; – формує витяг з Державного земельного кадастру про земельну ділянку на підтвердження державної реєстрації земельної ділянки. <p>У разі прийняття рішення про відмову у державній реєстрації земельної ділянки виконує:</p> <ul style="list-style-type: none"> – формує рішення про відмову у державній реєстрації земельної ділянки із зазначенням рекомендацій щодо усунення причин, що є підставою для такої відмови, підписує та засвідчує свій підпис власною печаткою. Засвідчує підписом Державного кадастрового реєстратора та скріплює своєю печаткою кожний аркуш Поземельної книги в паперовій формі. 		<p>у відповідному структурному підрозділі територіального органу Держгеокадастру</p> <p style="text-align: center;">у</p>
--	--	--	---



	Ознайомлює заявника з заявою про державну реєстрацію земельної ділянки, сформованою за допомогою програмного забезпечення Державного земельного кадастру, та передає підписану заяву територіальному органу Держгеокадастру.			
Загальна кількість днів надання послуги –				14 календарних днів
Загальна кількість днів надання послуги (передбачена законодавством) –				14 календарних днів

Примітка: дії або бездіяльність посадової особи територіального органу Держгеокадастру, адміністратора центру надання адміністративних послуг можуть бути оскаржені до суду в порядку, встановленому законом;

рішення, дії або бездіяльність Державного кадастрового реєстратора можуть бути оскаржені: до Держгеокадастру, у порядку, встановленому Кабінетом Міністрів України; до суду в порядку, встановленому Кодексом адміністративного судочинства України.

Відповідно до Тимчасового порядку взаємодії між державними кадастровими реєстраторами територіальних органів Державної служби з питань геодезії, картографії та кадастру на період реалізації пілотного проекту із запровадження принципу екстериторіальності в державній реєстрації земельних ділянок, затвердженого постановою Кабінету Міністрів України від 3 червня 2020 р. № 455, термін виконання скорочується до 7 робочих днів з дня реєстрації відповідної заяви у територіальному органі Держгеокадастру.


Умовні позначки: В – виконує; У – бере участь; П – погоджує; З – затверджує.




ТЕХНОЛОГІЧНА КАРТКА

адміністративної послуги державна реєстрація обмежень у використанні земель з видачею витягу

№ з/п	Етапи послуги	Відповідальна посадова особа і структурний підрозділ	Дія (В, У, П, З)	Термін виконання (днів)
1.	<p>Прийом пакета документів суб'єкта звернення: заяви про державну реєстрацію обмеження у використанні земель, відповідної документації із землеустрою, інших документів, які згідно з Порядком ведення Державного земельного кадастру є підставою для виникнення, зміни та припинення обмеження у використанні земель, електронного документа, їх реєстрація в центрі надання адміністративних послуг (крім заяв в електронній формі за кваліфікованим електронним підписом (печаткою) заявника, які надсилаються з використанням Єдиного державного вебпорталу електронних послуг, у тому числі через веб-сторінку Держгеокадастру).</p>	<p>Адміністратор центру надання адміністративних послуг</p>	<p>В</p>	<p>Протягом одного робочого дня (заяви реєструються в день їх надходження в порядку черговості)</p>
2.	<p>Передача пакета документів з заявою відповідному структурному підрозділу територіального органу Держгеокадастру.</p>	<p>Адміністратор центру надання адміністративних послуг</p>	<p>В</p>	<p>В день реєстрації заяви</p>
3.	<p>Прийом пакета документів, реєстрація заяви у системі документообігу відповідного структурного підрозділу територіального органу Держгеокадастру, передача документів до Державного кадастрового реєстратора</p>	<p>Спеціаліст відповідного структурного підрозділу територіального органу Держгеокадастру</p>	<p>В</p>	<p>В день реєстрації заяви</p>
4.	<p>Прийняття пакета документів, поданих заявником із заявою в електронній формі за</p>	<p>Державний кадастровий реєстратор</p>	<p>В</p>	<p>В день надходження заяви з пакетом</p>




	кваліфікованим електронним підписом (печаткою) заявника, надісланої з використанням Єдиного державного вебпорталу електронних послуг, у тому числі через веб-сторінку Держгеокадастру. За допомогою програмного забезпечення Державного земельного кадастру заявнику повідомляється про прийняття заяви та присвоєний їй реєстраційний номер			документів в електронній формі до відповідного структурного підрозділу територіального органу Держгеокадастру в порядку черговості
5.	<p>Перевіряє:</p> <ul style="list-style-type: none"> – форму та зміст заяви; – повноваження особи, що звернулася за адміністративною послугою; – наявність повного пакета документів, необхідних для внесення відомостей (змін до них); – розташування земельної ділянки на території дії повноважень Державного кадастрового реєстратора; – придатність електронного документа для проведення його перевірки за допомогою програмного забезпечення Державного земельного кадастру. 	Державний кадастровий реєстратор	В	Не пізніше першого робочого дня з дня реєстрації заяви у відповідному структурному підрозділі територіального органу Держгеокадастру
6.	У разі невідповідності поданих документів вимогам законодавства формує та підписує повідомлення про відмову у прийнятті заяви про внесення відомостей (змін до них) до Державного земельного кадастру з обґрунтуванням підстав відмови, засвідчує свій підпис власною печаткою.	Державний кадастровий реєстратор	В 3	Не пізніше першого робочого дня з дня реєстрації заяви у відповідному структурному підрозділі територіального органу Держгеокадастру
7.	Передає повідомлення про відмову у прийнятті заяви про внесення відомостей (змін до них) до Державного земельного кадастру (з документами, які подавались із заявою) до спеціаліста відповідного структурного підрозділу територіального органу Держгеокадастру для проставлення	Державний кадастровий реєстратор	В	Не пізніше першого робочого дня з дня реєстрації заяви у відповідному структурному підрозділі територіального органу



	у системі документообігу позначки про виконання послуги та передачі його до центру надання адміністративних послуг			Держгеокадастру
8.	Проставляє у системі документообігу відповідного структурного підрозділу територіального органу Держгеокадастру позначку про виконання послуги та передає повідомлення про відмову у прийнятті заяви про внесення відомостей (змін до них) до Державного земельного кадастру (з документами, які подавались із заявою) до центру надання адміністративних послуг.	Спеціаліст відповідного структурного підрозділу територіального органу Держгеокадастру	В	Не пізніше першого робочого дня з дня реєстрації заяви у відповідному структурному підрозділі територіального органу Держгеокадастру
9.	Видача замовнику повідомлення про відмову у прийнятті заяви про внесення відомостей (змін до них) до Державного земельного кадастру (з документами, які подавались із заявою).	Адміністратор центру надання адміністративних послуг	В	В день звернення заявника після отримання повідомлення про відмову у прийнятті заяви про внесення відомостей (змін до них) до Державного земельного кадастру
10.	У разі прийняття заяви, вносить до Державного земельного кадастру такі дані: 1) реєстраційний номер заяви; 2) дата реєстрації заяви; 3) відомості про особу, яка звернулася із заявою; 4) кадастровий номер (за наявності) та місце розташування земельної ділянки або дані про інший об'єкт Державного земельного кадастру, щодо якого вносяться відомості згідно з відповідною заявою; 5) стислий зміст заяви; 7) відомості про Державного кадастрового реєстратора, який прийняв заяву. Створення електронної копії заяви у Державному земельному кадастрі.	Державний кадастровий реєстратор	В	Не пізніше першого робочого дня з дня реєстрації заяви у відповідному структурному підрозділі територіального органу Держгеокадастру



11.	<p>Внесення до Державного земельного кадастру відомостей про обмеження у використанні землі.</p> <p>Виконує:</p> <ul style="list-style-type: none"> – перевірку електронного документа та у разі відповідності поданих документів Порядку ведення Державного земельного кадастру за допомогою програмного забезпечення Державного земельного кадастру вносить відомості, які містить електронний документ, до Державного земельного кадастру; – у разі внесення відомостей (змін до них) до Державного земельного кадастру формує за допомогою програмного забезпечення Державного земельного кадастру за визначеною формою витяг з Державного земельного кадастру про обмеження у використанні земель на підтвердження внесення відомостей до Державного земельного кадастру; – у разі невідповідності поданих документів Порядку ведення Державного земельного кадастру за результатами перевірки складає за допомогою програмного забезпечення Державного земельного кадастру протокол проведення перевірки електронного документа за визначеною формою та приймає рішення про відмову у внесенні відомостей про обмеження у використанні земель до Державного земельного кадастру, підписує та засвідчує свій підпис власною печаткою. 	Державний кадастровий реєстратор	В З	Не пізніше тринадцятого робочого дня з дня реєстрації заяви у відповідному структурному підрозділі територіального органу Держгеокадастру
12.	За бажанням заявника у разі подання заяви в електронній формі надсилання витягу з Державного земельного кадастру про обмеження у використанні земель або рішення про відмову у внесенні відомостей про обмеження у використанні земель у формі електронного документа засобами телекомунікаційного зв'язку	Державний кадастровий реєстратор	В	Не пізніше чотирнадцятого робочого дня з дня реєстрації заяви у відповідному структурному підрозділі територіального органу



				Держгеокадастру
13.	Передає витяг з Державного земельного кадастру про обмеження у використанні земель або рішення про відмову у внесенні відомостей про обмеження у використанні земель до спеціаліста відповідного структурного підрозділу територіального органу Держгеокадастру для проставлення у системі документообігу позначки про виконання послуги та передачі його до центру надання адміністративних послуг	Державний кадастровий реєстратор	В	Не пізніше чотирнадцятого робочого дня з дня реєстрації заяви у відповідному структурному підрозділі територіального органу Держгеокадастру
14.	Проставляє у системі документообігу відповідного структурного підрозділу територіального органу Держгеокадастру позначку про виконання послуги та передає витягу з Державного земельного кадастру про обмеження у використанні земель або рішення про відмову у внесенні відомостей про обмеження у використанні земель до центру надання адміністративних послуг.	Спеціаліст відповідного структурного підрозділу територіального органу Держгеокадастру	В	Не пізніше чотирнадцятого робочого дня з дня реєстрації заяви у відповідному структурному підрозділі територіального органу Держгеокадастру
15.	Видача замовнику витягу з Державного земельного кадастру про обмеження у використанні земель або рішення про відмову у внесенні відомостей про обмеження у використанні земель. Ознайомлює заявника з заявою про державну реєстрацію обмеження у використанні земель, сформованою за допомогою програмного забезпечення Державного земельного кадастру, та передає підписану заяву територіальному органу Держгеокадастру.	Адміністратор центру надання адміністративних послуг	В	В день звернення заявника після отримання витягу або рішення про відмову у внесенні відомостей
Загальна кількість днів надання послуги –				14 робочих днів
Загальна кількість днів надання послуги (передбачена законодавством) –				14 робочих днів



Примітка: дії або бездіяльність посадової особи територіального органу Держгеокадастру, адміністратора центру надання адміністративних послуг можуть бути оскаржені до суду в порядку, встановленому законом; рішення, дії або бездіяльність Державного кадастрового реєстратора можуть бути оскаржені: до Держгеокадастру, у порядку, встановленому Кабінетом Міністрів України; до суду в порядку, встановленому Кодексом адміністративного судочинства України.

Умовні позначки: В – виконує; У – бере участь; П – погоджує; З – затверджує.



ТЕХНОЛОГІЧНА КАРТКА

адміністративної послуги з внесення до Державного земельного кадастру відомостей (змін до них) про землі в межах територій адміністративно-територіальних одиниць з видачею витягу

№ з/п	Етапи послуги	Відповідальна посадова особа і структурний підрозділ	Дія (В, У, П, З)	Термін виконання (днів)
1.	<p>Приєм пакета документів суб'єкта звернення: заяви про внесення відомостей (змін до них) до Державного земельного кадастру, документації із землеустрою та оцінки земель, документами, які згідно з Порядком ведення Державного земельного кадастру є підставою для внесення відомостей (змін до них) до Державного земельного кадастру, електронного документа (крім заяв в електронній формі за кваліфікованим електронним підписом (печаткою) заявника, які надсилаються з використанням Єдиного державного вебпорталу електронних послуг, у тому числі через веб-сторінку Держгеокадастру), їх реєстрація в центрі надання адміністративних послуг.</p>	Адміністратор центру надання адміністративних послуг	В	Протягом одного робочого дня (заяви реєструються в день їх надходження в порядку черговості)
2.	Передача пакета документів з заявою відповідному структурному підрозділу територіального органу Держгеокадастру.	Адміністратор центру надання адміністративних послуг	В	В день реєстрації заяви
3.	Приєм пакета документів, реєстрація заяви у системі документообігу відповідного структурного підрозділу територіального органу Держгеокадастру, передача документів до Державного кадастрового реєстратора	Спеціаліст відповідного структурного підрозділу територіального органу Держгеокадастру	В	В день реєстрації заяви
4.	Прийняття пакета документів, поданих заявником із заявою в електронній формі з накладенням кваліфікованого електронного підпису засобами	Державний кадастровий реєстратор	В	В день надходження заяви з пакетом документів в




	<p>телекомунікаційного зв'язку з використанням Єдиного державного вебпорталу електронних послуг, у тому числі через веб-сторінку Держгеокадастру, що забезпечує формування та подання заяви.</p> <p>За допомогою програмного забезпечення Державного земельного кадастру заявнику повідомляється про прийняття заяви та присвоєний їй реєстраційний номер</p>			електронній формі до відповідного структурного підрозділу територіального органу Держгеокадастру у порядку черговості
5.	<p>Перевіряє:</p> <ul style="list-style-type: none"> – форму та зміст заяви; – повноваження особи, що звернулася за адміністративною послугою; – наявність повного пакета документів, необхідних для внесення відомостей (змін до них); – розташування земельної ділянки на території дії повноважень Державного кадастрового реєстратора; – придатність електронного документа для проведення його перевірки за допомогою програмного забезпечення Державного земельного кадастру. 	Державний кадастровий реєстратор	В	Не пізніше першого робочого дня з дня реєстрації заяви у відповідному структурному підрозділі територіального органу Держгеокадастру
6.	<p>У разі невідповідності поданих документів вимогам законодавства формує та підписує повідомлення про відмову у прийнятті заяви про внесення відомостей (змін до них) до Державного земельного кадастру з обґрунтуванням підстав відмови, засвідчує свій підпис власною печаткою.</p>	Державний кадастровий реєстратор	В З	Не пізніше першого робочого дня з дня реєстрації заяви у відповідному структурному підрозділі територіального органу Держгеокадастру
7.	<p>Передає повідомлення про відмову у прийнятті заяви про внесення відомостей (змін до них) до Державного земельного кадастру (з документами, які подавались із заявою) до спеціаліста відповідного структурного підрозділу територіального органу Держгеокадастру для проставлення у системі документообігу позначки про виконання послуги та передачі його до</p>	Державний кадастровий реєстратор	В	Не пізніше першого робочого дня з дня реєстрації заяви у відповідному структурному підрозділі територіального органу Держгеокадастру



	центру надання адміністративних послуг			у
8.	Проставляє у системі документообігу відповідного структурного підрозділу територіального органу Держгеокадастру позначку про виконання послуги та передає повідомлення про відмову у прийнятті заяви про внесення відомостей (змін до них) до Державного земельного кадастру (з документами, які подавались із заявою) до центру надання адміністративних послуг.	Спеціаліст відповідного структурного підрозділу територіального органу Держгеокадастру	В	Не пізніше першого робочого дня з дня реєстрації заяви у відповідному структурному підрозділі територіального органу Держгеокадастру
9.	Видача замовнику повідомлення про відмову у прийнятті заяви про внесення відомостей (змін до них) до Державного земельного кадастру (з документами, які подавались із заявою).	Адміністратор центру надання адміністративних послуг	В	В день звернення заявника після отримання повідомлення про відмову у прийнятті заяви про внесення відомостей (змін до них) до Державного земельного кадастру
10.	У разі прийняття заяви, вносить до Державного земельного кадастру такі дані: 1) реєстраційний номер заяви; 2) дата реєстрації заяви; 3) відомості про особу, яка звернулася із заявою; 4) кадастровий номер (за наявності) та місце розташування земельної ділянки або дані про інший об'єкт Державного земельного кадастру, щодо якого вносяться відомості згідно з відповідною заявою; 5) стислий зміст заяви; 7) відомості про Державного кадастрового реєстратора, який прийняв заяву. Створення електронної копії заяви у Державному земельному кадастрі.	Державний кадастровий реєстратор	В	Не пізніше першого робочого дня з дня реєстрації заяви у відповідному структурному підрозділі територіального органу Держгеокадастру
11.	Внесення до Державного земельного	Державний	В	Не пізніше



<p>кадастру відомостей (змін до них) про землі в межах адміністративно-територіальних одиниць.</p> <p>Виконує:</p> <ul style="list-style-type: none"> - перевірку електронного документа та у разі відповідності поданих документів Порядку ведення Державного земельного кадастру за допомогою програмного забезпечення Державного земельного кадастру вносить відомості, які містить електронний документ, до Державного земельного кадастру; - у разі внесення відомостей (змін до них) до Державного земельного кадастру формує витяг на підтвердження внесення відомостей (змін до них) про землі в межах адміністративно-територіальних одиниць за визначеною формою за допомогою програмного забезпечення Державного земельного кадастру; - у разі невідповідності поданих документів Порядку ведення Державного земельного кадастру за результатами перевірки складає за допомогою програмного забезпечення Державного земельного кадастру протокол проведення перевірки електронного документа за визначеною формою та приймає рішення про відмову у внесенні відомостей (змін до них) до Державного земельного кадастру про землі в межах адміністративно-територіальних одиниць за визначеною формою, підписує та засвідчує свій підпис власною печаткою 	<p>кадастровий реєстратор</p>		<p>тринадцятого робочого дня з дня реєстрації заяви у відповідному структурному підрозділі територіального органу Держгеокадастру</p>
<p>12. За бажанням заявника у разі подання заяви в електронній формі надсилання витягу з Державного земельного кадастру про землі в межах територій адміністративно-територіальних одиниць або рішення про відмову у внесенні до Державного земельного кадастру відомостей (змін до них) про землі в межах територій адміністративно-територіальних одиниць у формі електронного документа засобами</p>	<p>Державний кадастровий реєстратор</p>	<p>В З</p>	<p>Не пізніше чотирнадцятого робочого дня з дня реєстрації заяви у відповідному структурному підрозділі територіального органу Держгеокадастру</p>



	телекомунікаційного зв'язку			
13.	<p>Передає витяг з Державного земельного кадастру про землі в межах територій адміністративно-територіальних одиниць або рішення про відмову у внесенні до Державного земельного кадастру відомостей (змін до них) про землі в межах територій адміністративно-територіальних одиниць до спеціаліста відповідного структурного підрозділу територіального органу Держгеокадастру для проставлення у системі документообігу позначки про виконання послуги та передачі його до центру надання адміністративних послуг</p>	Державний кадастровий реєстратор	В	Не пізніше чотирнадцятого робочого дня з дня реєстрації заяви у відповідному структурному підрозділі територіального органу Держгеокадастру
14.	<p>Проставляє у системі документообігу відповідного структурного підрозділу територіального органу Держгеокадастру позначку про виконання послуги та передає витяг з Державного земельного кадастру про землі в межах територій адміністративно-територіальних одиниць або рішення про відмову у внесенні до Державного земельного кадастру відомостей (змін до них) про землі в межах територій адміністративно-територіальних одиниць до центру надання адміністративних послуг.</p>	Спеціаліст відповідного структурного підрозділу територіального органу Держгеокадастру	В	Не пізніше чотирнадцятого робочого дня з дня реєстрації заяви у відповідному структурному підрозділі територіального органу Держгеокадастру
15.	<p>Видає замовнику витяг з Державного земельного кадастру про землі в межах територій адміністративно-територіальних одиниць або рішення про відмову у внесенні до Державного земельного кадастру відомостей (змін до них) про землі в межах територій адміністративно-територіальних одиниць.</p> <p>Ознайомлює заявника з заявою про внесення відомостей (змін до них) до Державного земельного кадастру, сформованою за допомогою програмного забезпечення Державного земельного кадастру, та передає підписану заяву територіальному</p>	Адміністратор центру надання адміністративних послуг	В	В день звернення заявника після отримання витягу або рішення про відмову у внесенні відомостей



	органу Держгеокадастру.			
Загальна кількість днів надання послуги –				14 робочих днів
Загальна кількість днів надання послуги (передбачена законодавством) –				14 робочих днів

Примітка: дії або бездіяльність посадової особи територіального органу Держгеокадастру, адміністратора центру надання адміністративних послуг можуть бути оскаржені до суду в порядку, встановленому законом; рішення, дії або бездіяльність Державного кадастрового реєстратора можуть бути оскаржені: до Держгеокадастру, у порядку, встановленому Кабінетом Міністрів України; до суду в порядку, встановленому Кодексом адміністративного судочинства України.

Умовні позначки: В – виконує; У – бере участь; П – погоджує; З – затверджує.

ТЕХНОЛОГІЧНА КАРТКА

адміністративної послуги з надання довідки про осіб, які отримали доступ до інформації про суб'єкта речового права у Державному земельному кадастрі

№ з/п	Етапи послуги	Відповідальна посадова особа і структурний підрозділ	Дія (В, У, П, З)	Термін виконання (днів)
1.	<p>Прийом та реєстрація заяви суб'єкта звернення в центрі надання адміністративних послуг (крім заяв в електронній формі за кваліфікованим електронним підписом (печаткою) заявника, які надсилаються через Публічну кадастрову карту або з використанням Єдиного державного вебпорталу електронних послуг, у тому числі через вебсторінку Держгеокадастру, що забезпечує формування та подання заяви).</p>	<p>Адміністратор центру надання адміністративних послуг</p>	<p>В</p>	<p>В день надходження (в порядку черговості)</p>
2.	<p>Передача заяви відповідному структурному підрозділу територіального органу Держгеокадастру</p>	<p>Адміністратор центру надання адміністративних послуг</p>	<p>В</p>	<p>В день реєстрації заяви</p>
3.	<p>Прийом та реєстрація заяви про надання відомостей з Державного земельного кадастру суб'єкта звернення у системі документообігу відповідного структурного підрозділу територіального органу Держгеокадастру (крім заяв в електронній формі за кваліфікованим електронним підписом (печаткою) заявника, які надсилаються через Публічну кадастрову карту або з використанням Єдиного державного вебпорталу електронних послуг, у тому числі через вебсторінку</p>	<p>Спеціаліст відповідного структурного підрозділу територіального органу Держгеокадастру</p>	<p>В</p>	<p>Протягом одного робочого дня (заяви реєструються у відповідному структурному підрозділі територіального органу Держгеокадастру в день їх надходження в порядку черговості)</p>



	Держгеокадастру, що забезпечує формування та подання заяви), передача заяви до Державного кадастрового реєстратора			
4.	<p>Прийняття заяви в електронній формі за кваліфікованим електронним підписом (печаткою) заявника, надісланої через Публічну кадастрову карту або з використанням Єдиного державного вебпорталу електронних послуг, у тому числі через вебсторінку Держгеокадастру, що забезпечує формування та подання заяви.</p> <p>За допомогою програмного забезпечення Державного земельного кадастру заявнику повідомляється про прийняття заяви та присвоєний їй реєстраційний номер</p>	Державний кадастровий реєстратор	В	Протягом одного робочого дня (заяви реєструються у відповідному структурному підрозділі територіального органу Держгеокадастру в день їх надходження в порядку черговості)
5.	<p>Реєстрація заяви про надання відомостей з Державного земельного кадастру в програмному забезпеченні Державного земельного кадастру.</p> <p>Перевіряє повноваження особи, що звернулася за адміністративною послугою.</p> <p>Вносить до Державного земельного кадастру такі дані:</p> <p>реєстраційний номер заяви; дата реєстрації заяви; відомості про особу, яка звернулася із заявою</p>	Державний кадастровий реєстратор	В	Протягом одного робочого дня (заяви реєструються у відповідному структурному підрозділі територіального органу Держгеокадастру в день їх надходження в порядку черговості)
6.	<p>Оформлення довідки про осіб, які отримали доступ до інформації про суб'єкта речового права у Державному земельному кадастрі.</p> <p>Виконує:</p>	Державний кадастровий реєстратор	В	Не пізніше дев'ятого робочого дня (з дня реєстрації заяви про надання послуги у відповідному структурному підрозділі



	формування довідки про осіб, які отримали доступ до інформації про суб'єкта речового права у Державному земельному кадастрі за визначеною формою за допомогою програмного забезпечення Державного земельного кадастру або повідомлення про відмову у наданні довідки про осіб, які отримали доступ до інформації про суб'єкта речового права у Державному земельному кадастрі відповідно до вимог Порядку ведення Державного земельного кадастру.			територіального органу Держгеокадастру)
7.	Підготовка до видачі довідки про осіб, які отримали доступ до інформації про суб'єкта речового права у Державному земельному кадастрі або повідомлення про відмову у наданні відомостей з Державного земельного кадастру. Підписує довідку або повідомлення про відмову у наданні відомостей з Державного земельного кадастру та засвідчує свій підпис власною печаткою.	Державний кадастровий реєстратор	В 3	Не пізніше дев'ятого робочого дня (з дня реєстрації заяви про надання послуги у відповідному структурному підрозділі територіального органу Держгеокадастру)
8.	Передає сформовані для видачі заявнику документи у паперовому вигляді до спеціаліста відповідного структурного підрозділу територіального органу Держгеокадастру для проставлення у системі документообігу позначки про виконання послуги та передачі до центру надання адміністративних послуг	Державний кадастровий реєстратор	В	Не пізніше дев'ятого робочого дня (з дня реєстрації заяви про надання послуги у відповідному структурному підрозділі територіального органу Держгеокадастру)
9.	Посвідчення примірника довідки про осіб, які	Державний кадастровий	3	Не пізніше десятого робочого дня (з дня



	отримали доступ до інформації про суб'єкта речового права у Державному земельному кадастрі або повідомлення про відмову у наданні відомостей з Державного земельного кадастру в електронній формі власним кваліфікованим електронним підписом та надсилання у формі електронного документа технічними засобами телекомунікацій (за бажанням заявника у разі подання заяви в електронній формі за власним кваліфікованим електронним підписом (печаткою) заявника)	реєстратор	В	реєстрації заяви про надання послуги у відповідному структурному підрозділі територіального органу (Держгеокадастру)
10.	Проставляє у системі документообігу відповідного структурного підрозділу територіального органу Держгеокадастру позначку про виконання послуги та передає сформовані для видачі документи у паперовому вигляді до центру надання адміністративних послуг	Спеціаліст відповідного структурного підрозділу територіального органу Держгеокадастру	В	Не пізніше десятого робочого дня (з дня реєстрації заяви про надання послуги у відповідному структурному підрозділі територіального органу Держгеокадастру)
11.	Видача замовнику довідки про осіб, які отримали доступ до інформації про суб'єкта речового права у Державному земельному кадастрі або повідомлення про відмову у наданні відомостей з Державного земельного кадастру у паперовому вигляді	Адміністратор центру надання адміністративних послуг	В	В день звернення заявника після отримання довідки про осіб, які отримали доступ до інформації про суб'єкта речового права у Державному земельному кадастрі або повідомлення про відмову у наданні відомостей з Державного земельного кадастру від територіального органу Держгеокадастру



Загальна кількість днів надання послуги –	10 робочих днів
Загальна кількість днів надання послуги (передбачена законодавством) –	10 робочих днів

Примітка: дії або бездіяльність посадової особи територіального органу Держгеокадастру, адміністратора центру надання адміністративних послуг можуть бути оскаржені до суду в порядку, встановленому законом; рішення, дії або бездіяльність Державного кадастрового реєстратора можуть бути оскаржені: до територіального органу Держгеокадастру на території дії повноважень відповідного Державного кадастрового реєстратора, а також до Держгеокадастру, у порядку, встановленому Кабінетом Міністрів України; до суду в порядку, встановленому Кодексом адміністративного судочинства України.

Умовні позначки: *В* – виконує; *У* – бере участь; *П* – погоджує; *З* – затверджує.



ТЕХНОЛОГІЧНА КАРТКА

адміністративної послуги з видачі витягу з технічної документації про нормативну грошову оцінку земельної ділянки

№ з/п	Етапи послуги	Відповідальна посадова особа, структурний підрозділ	Дія (В, У, П, З)	Термін виконання (днів)
1	Прийом та реєстрація заяви суб'єкта звернення в центрі надання адміністративних послуг (крім заяв поданих в електронній формі через Єдиний державний портал адміністративних послуг, у тому числі через офіційний веб-сайт Держгеокадастру (www.land.gov.ua))	Адміністратор центру надання адміністративних послуг	В	Не пізніше першого робочого дня з дня надходження заяви в порядку черговості
2	Передача заяви відповідному структурному підрозділу територіального органу Держгеокадастру	Адміністратор центру надання адміністративних послуг	В	Не пізніше наступного робочого дня після їх отримання
3	Прийняття заяви (в тому числі заяв поданих в електронній формі), реєстрація заяви у системі документообігу або в системі Державного земельного кадастру, передача документів до спеціаліста відділу, відповідального за напрямок оцінки земель або до Державного кадастрового реєстратора	Спеціаліст відповідного структурного підрозділу територіального органу Держгеокадастру/ Державний кадастровий реєстратор	В	В день надходження заяви в порядку черговості
4	Перевірка наявності відповідної технічної документації з нормативної грошової оцінки земель та сформованої земельної ділянки	Спеціаліст відділу, відповідального за напрямок оцінки земель, який має право формувати та підписувати витяги/Державний кадастровий реєстратор	В	Не пізніше другого робочого дня з дня реєстрації заяви в структурному підрозділі територіального органу Держгеокадастру
5	Формування витягу з технічної документації про нормативну грошову оцінку земельної ділянки (далі – витяг) або листа/повідомлення про відмову у його видачі	Спеціаліст відділу, відповідального за напрямок оцінки земель, який має право формувати та підписувати витяги/Державний кадастровий реєстратор	В	Не пізніше другого робочого дня з дня реєстрації заяви в структурному підрозділі територіального органу Держгеокадастру
6	Підписання витягу	Спеціаліст відділу, відповідального за	З	Не пізніше третього робочого дня з дня

ГУ Держгеокадастру у Рівненській області

150-од від 01.12.2021

0.6.2
Кириченко Ольга Віталіївна



		напрямок оцінки земель, який має право формувати та підписувати витяги/Державний кадастровий реєстратор		реєстрації заяви в структурному підрозділі територіального органу Держгеокадастру
7	Передача підготовленого листа про відмову у видачі витягу керівнику відділу, відповідального за напрямок оцінки земель, на перевірку та візування	Спеціаліст відділу, відповідального за напрямок оцінки земель	В	Не пізніше третього робочого дня з дня реєстрації заяви в структурному підрозділі територіального органу Держгеокадастру
8	Перевірка та візування листа про відмову у видачі витягу	Керівник відділу, відповідального за напрям оцінки земель	В	Не пізніше третього робочого дня з дня реєстрації заяви в структурному підрозділі територіального органу Держгеокадастру
9	Передача підготовленого листа про відмову у видачі витягу керівнику структурного підрозділу територіального органу Держгеокадастру	Спеціаліст відповідного структурного підрозділу територіального органу Держгеокадастру	В	Не пізніше третього робочого дня з дня реєстрації заяви в структурному підрозділі територіального органу Держгеокадастру
10	Підписання листа/повідомлення про відмову.	начальник/заступник начальника структурного підрозділу територіального органу Держгеокадастру/ Державний кадастровий реєстратор	З	Не пізніше третього робочого дня з дня реєстрації заяви в структурному підрозділі територіального органу Держгеокадастру
11	Передача витягу технічними засобами телекомунікацій з накладенням кваліфікованого електронного підпису (у разі подання заяви в електронній формі із зазначенням необхідності отримання витягу в електронній формі)	Державний кадастровий реєстратор	В	Не пізніше третього робочого дня з дня реєстрації заяви в структурному підрозділі територіального органу Держгеокадастру
12	Реєстрація витягу або листа/повідомлення про відмову	Спеціаліст відповідного	В	Не пізніше третього робочого дня з дня



	у видачі витягу у системі документообігу відповідного структурного підрозділу територіального органу Держгеокадастру та передача витягу або відмови у видачі витягу до центру надання адміністративних послуг	структурного підрозділу територіального органу Держгеокадастру		реєстрації заяви в структурному підрозділі територіального органу Держгеокадастру
13	Видача замовнику витягу або відмови у видачі витягу центром надання адміністративних послуг	Адміністратор центру надання адміністративних послуг	В	Не пізніше третього робочого дня з дня реєстрації заяви в структурному підрозділі територіального органу Держгеокадастру
Загальна кількість днів надання послуги –				3 робочих дні
Загальна кількість днів (передбачена законодавством) –				3 робочих дні

Примітка: дії або бездіяльність адміністратора центру надання адміністративних послуг та/або Державного кадастрового реєстратора та/або посадової особи територіального органу Держгеокадастру можуть бути оскаржені до суду в порядку, встановленому законом.

Умовні позначки: В – виконує; У – бере участь; П – погоджує; З – затверджує.

